

CENTRO HISTÓRICO DE NABÓN

Nabón está ubicado al sudeste de la provincia del Azuay. Una de sus características principales es la presencia de población indígena. El centro cantonal es declarado Patrimonio Cultural de la Nación por su arquitectura colonial, lo cual, al caminar por los portales de las casonas construidas en adobe y madera, nos lleva por un viaje de retroceso en el tiempo.

Según la creencia popular, Nabón significa “nabo grande”, debido a la abundancia de esta planta en la época en que este pueblo fue paso obligado de los incas y españoles. Nabón era uno de los centros de la cultura Tuncahuán. La tradición afirma que, posteriormente, llegaron siete indios cañaris quienes enseñaron su idioma, costumbres y religión. A la llegada de los incas, funcionó como lugar de relevo para los chasquis que pasaban desde Quito hacia el Cuzco.

Actividades



Datos curiosos

- En el centro cantonal se pueden apreciar alrededor de 142 inmuebles caracterizados por amplios patios centrales, techos de madera y colores que propician un pintoresco paisaje.

Mapa turístico:

https://maps.app.goo.gl/DNMXXyu5em9GCGdcA?g_st=ic



CUEVAS DE RARIK

Un descenso de tres kilómetros pone a prueba a quienes visitan la comunidad de Yanasacha, de la parroquia Cochapata, del cantón Nabón - Provincia del Azuay. A aquellos que quieren descubrir los “misterios” que hay dentro de las Cuevas Rarik, consideradas como su principal atractivo no sólo natural, sino también arqueológico.

A lo largo de una caminata en la que el ambiente cambia de andino a oriental, desde los cultivos de maíz hasta los de banana roja, se encuentran las cavernas de Rarik, una serie de formaciones rocosas que se ha vuelto una opción interesante para aquellos que desean vivir la experiencia mas aventurera. Consta de 4 cuevas grandes y algunas pequeñas en las que se puede apreciar el producto de miles de años de cambio en el subterráneo pétreo.

Actividades




Datos curiosos

- Según los lugareños, el lugar se utilizaba como cementerio debido al hallazgo de restos óseos humanos hace mucho tiempo aunque esto no se ha demostrado.

Mapa turístico:

https://maps.app.goo.gl/DNMXXyu5em9GCGdcA?g_st=ic



MINAS DE SAL DE UDUZHAPA

Se encuentra situada a una hora del centro parroquial de Cochapata, dentro de la pequeña comunidad de Uluzhapa. Es una formación natural empleada desde los tiempos preincaicos, en el lugar se pueden encontrar materiales como: caliza, mármol y yeso. Según la historia, estas formaciones conectan con los vestigios arqueológicos de Dumapara.

En las afueras de este destino turístico, también existen pequeñas comunas de locales que venden cuyes y otros artesanos dedicados a la producción de tequila de penco.

Las minas de sal natural son un atractivo que tiene el cantón Nabón, en la provincia de Azuay, que han sido utilizadas desde tiempos preincaicos, y esto ahora es parte de la historia de esta región.

Actividades




Datos curiosos

- En este sector asimismo hay la posibilidad de conocer a la asociación de comuneros que crían cuyes para la venta. Otros en cambio se dedican a la elaboración de tequila de penco.

Mapa turístico:

https://maps.app.goo.gl/DNMXXyu5em9GCGdcA?g_st=ic



JARDÍN BOTÁNICO DE NABÓN

Ingresa a un pequeño paraíso, donde mirarás aproximadamente 120 variedades de orquídeas y especies nativas de la zona. Este sitio se ubica a 500 metros del centro cantonal.

A medio kilómetro del parque central, en la Loma de La Cruz, se encuentra el Jardín Botánico-Orquideario, con más de 120 especies de orquídeas, provenientes de diversas regiones del país. El Orquideario tiene como objetivo proteger a las especies nativas, además de fomentar el turismo en el lugar.

El Orquideario Municipal del cantón Nabón entró en restauración luego de aproximadamente nueve años de funcionamiento. El lugar alberga a 120 especies de orquídeas en más de 200 plantas.

Su horario de atención es de
Lunes a domingo de 08h00 a 16h00.

Actividades



Datos curiosos

- Este proyecto del Municipio de Nabón obtuvo el Premio Bronce en la feria Expo Municipal Guayaquil 2012, por considerarse una de las mejores propuestas de gestión turística a nivel nacional.

Mapa turístico:

https://maps.app.goo.gl/DNMXXyu5em9GCGdcA?g_st=ic



Cuevas de **RARIK**

Datos

Rarik, una localidad con más de 4.000 años de historia, alberga cuevas que fueron sitios de enterramiento en el período Formativo. Estas cuevas y minas de sal mineral han sido utilizadas desde tiempos preincas, y el entorno es un punto de interés cultural.



Centro histórico de **NABÓN**

Datos

Fue declarado Patrimonio Cultural de la Nación por sus paisajes rústicos únicos, por las características de sus edificaciones tradicionales, y por haber sabido conservar su rica identidad mestiza. Las casas de arquitectura de adobe, teja y madera, algunas casas alrededor del parque central lucen sus portales y sus balcones floridos.



Minas de sal de **UDUZHAPA**

Datos

La zona, rica en vestigios geológicos, permite explorar las cuevas y aprender sobre la cría de cuyes y la producción de tequila de penco.

Además, ofrece una visión de sistemas de riego comunitario y la historia de las cuevas utilizadas como refugio en el pasado.



Jardín botánico de **NABÓN**


Datos

Podrás contemplar alrededor de 120 tipos de orquídeas, se trabaja en la recuperación de especies autóctonas de la región. Su horario de atención es de miércoles a domingo de 08h00 a 16h00.





Podrás encontrar...
123 tipos de...
trabajo en la...
especies autóctonas de la...
región.
Su horario de atención es...
miércoles a domingo de...
a 16h00.







Salas

La zona, rica en vestigios geológicos, permite explorar las cuevas y aprender sobre la cría de cuyes y la producción de tequila de penca.

Además, ofrece una visión de sistemas de riego comunitario y la historia de las cuevas utilizadas como refugio en el pasado.












Fué declarado Patrimonio Cultural por sus paisajes rústicos únicos, y por sus edificaciones tradicionales, y por su rica identidad mestiza.
Las casas de arquitectura de adobe, teja y madera, algunas con balcones floridos, y sus portales y sus balcones floridos.

Actividades





Cuevas de

Guía turística de

Nabón





Guía turística de
Nabón



