



UNIVERSIDAD DE CUENCA

Facultad de Ciencias de la Hospitalidad

Carrera de Ingeniería en Turismo

Plan de desarrollo turístico para la parroquia Molleturo del cantón Cuenca, provincia del Azuay
2019-2023

Trabajo de titulación previo a la obtención del título
de Ingeniera/o en Turismo

Autores:

Lisbeth Nataly Toalongo Reyes

C.I:0107462707

Diego Marcelo Aguilar Loja

C.I:0104993290

Director:

Dr. Mateo Julián Estrella Durán

C.I: 0102828928

Cuenca-Ecuador

04/09/2019



Resumen:

La parroquia Molleturo se encuentra ubicada en la cordillera occidental de los Andes, fue creada el 08 de septiembre del año 1852 y es la más grande del cantón Cuenca representando el 36% de su superficie lo que representa una extensión de 132.349,04 hectáreas.

Su territorio se inicia en las estribaciones del Parque Nacional Cajas concretamente desde el control vehicular de Huagrahuma en la carretera Cuenca-Molleturo km 34, hasta salir en la parte costanera del Recinto Tamarindo. Por estar rodeada de grandes montañas esta parroquia se caracteriza por contar con tres zonas climáticas lo que da origen a una gran variedad de productos agrícolas, que van desde productos de zonas del páramo hasta productos de la costa.

La parroquia Molleturo cuenta además con una gran diversidad de atractivos naturales y culturales susceptibles de aprovechamiento turístico. Sin embargo, por la carencia de un plan de desarrollo turístico que brinde pautas y estrategias de desarrollo estos no han sido aprovechados. Es por ello que el presente proyecto busca diagnosticar la potencialidad turística de la parroquia, realizando un levantamiento de atractivos turísticos, análisis de oferta y demanda para a partir de esto formular un conjunto planificado de actividades, programas y proyectos, que al ser ejecutados de manera adecuada potenciarán la actividad turística en el ámbito parroquial.

Palabras clave: Plan de desarrollo turístico. Recursos turísticos. Programas. Proyectos. Estrategias. Molleturo.



Abstract

The parish Molleturo was created on 08 September of the year 1852 and is the biggest parish in canton Cuenca representing 36% of its surface which represents an extension of 132,349.04 hectares, it is located in the western Andean range.


Its territory begins in the foothills of the Cajas National Park, specifically from the traffic control in Huagrahuma on the Cuenca-Molleturo Road km 34, until the exit on the coastal precinct of *Tamarindo*. It is surrounded by huge mountains, and this parish is characterized for having three climatic zones which gives rise to a wide range of agricultural products of different climates, ranging from products of the highland moor areas up to products from the coast.

The parish Molleturo also has a great diversity of natural and cultural attractions susceptible to tourism development. However, due to the lack of a tourist development plan to provide guidelines and development strategies, it has not been harnessed in the right way. That is why this project seeks to diagnose the tourist potential of the parish, making an uprising of tourist attractions, analysis of supply and demand as to establish a set of planned activities, programs and projects, which, if executed properly, will strengthen the tourism activity in the parish.

Keywords: *Tourism Development Plan, tourism resources, programs, projects, strategies, Molleturo*


Certificado de precisión FCH-TR-041

Yo, Guido E Abad, certifico que soy traductor de español a inglés, designado por la Facultad de Ciencias de la Hospitalidad, que he traducido el presente documento, y que, al mejor de mi conocimiento, habilidad y creencia, esta traducción es una traducción verdadera, precisa y completa del documento original en español que se me proporcionó.


guido.abad@ucuenca.edu.ec

Santa Ana de los Ríos de Cuenca, 18 de junio de 2019

cc. Archivo

Elaborado por: GEAV Lisbeth Toalongo  18/06/2019 16:11
Recibido por nombre, firma, fecha y hora

Lisbeth Nathaly Toalongo

Diego Marcelo Aguilar



ÍNDICE GENERAL

RESUMEN 2

ABSTRACT 3

ÍNDICE GENERAL..... 4

ÍNDICE DE FOTOGRÁFICO..... 5

ÍNDICE DEGRÁFICOS..... 7

ÍNDICE DE TABLAS..... 8

ÍNDICE DE ILUSTRACIONES..... 8

DEDICATORIA..... 14

AGRADECIMIENTO 15

INTRODUCCIÓN..... 17

CAPÍTULO I.

DIAGNÓSTICO SITUACIONAL DE LA PARROQUIA MOLLETURO

1.1 Ubicación geográfica..... 19

1.2 Antecedentes históricos 19

1.3Ámbito socio cultural 22

1.4 Ámbito político administrativo 27

1.5 Ámbito físico- ambiental 27

CAPITULO II

POTENCIALIDAD TURÍSTICA DE LA PARROQUIA MOLLETURO

2.1 Antecedentes turísticos 31

2.2 Levantamiento de atractivos turísticos 35

2.3 Análisis de la oferta y demanda turística potencial..... 63

2.4 Demanda turística potencial de la parroquia Molleturo 71

2.5 Identificación de problemáticas turísticas 85

2.6 Caracterización de las actividades turísticas potenciales 87

CAPITULO III

BASES ESTRATEGIAS DEL PLAN DE DESARROLLO TURÍSTICO DE LA PARROQUIA MOLLETURO 2019-2023

3.1 Desarrollo de estrategias FODA de la propuesta..... 97

3.2 Filosofía y políticas del plan 102

3.3 Planteamiento de programas y proyectos 105

CONCLUSIONES..... 122

RECOMENDACIONES..... 123

BIBLIOGRAFIA..... 124

ANEXOS..... 126



ÍNDICE DE FOTOGRÁFICO

Fotografía 1. Atardecer en la parroquia Molleturo 34

Fotografía 2. Belleza paisajística de la parroquia Molleturo. 35

Fotografía 3: Rio Sandracay 42

Fotografía 4: Mirador de Guayllo 43

Fotografía 5: Mirador de Villa Flora..... 43

Fotografía 6: Rio Tamarindo 44

Fotografía 7: Balneario Turístico Rio Tamarindo..... 44

Fotografía 8: Cascada Posticay 45

Fotografía 9: Rio Patul 45

Fotografía 10: Piscinas del rio Putucay..... 46

Fotografía 11: Aguas termales San Miguel de Azuay 46

Fotografía 12: Aguas termales de la Comunidad Shuar..... 47

Fotografía 13: Termas de San Luis..... 47

Fotografía 14: Cuevas del Murciélago 48

Fotografía 15: Mirador de Tansulte..... 48

Fotografía 16: Aguas termales la Iberia 49

Fotografía 17: Cascada de la Iberia..... 49

Fotografía 18: Planicie de Baute..... 50

Fotografía 19: Laguna de Patul 50

Fotografía 20: Cascadas de Patul..... 51

Fotografía 21: Cascadas de Cruzyacu..... 51

Fotografía 22: Rio Cruzyacu 52

Fotografía 23: Cascada de Surog. 52

Fotografía 24: Sector de Bizcochos. 53

Fotografía 25: Las Pampeadas..... 53

Fotografía 26: El Calvario. 54

Fotografía 27: Rio Migüir 54

Fotografía 28: Restos de Molino 55

Fotografía 29: Camino García Moreno tramo Hierba Buena-Yumate..... 56

Fotografía 30: Cultivos de Cacao en la comunidad de Tamarindo 56

Fotografía 31: Cultivos de caña de azúcar..... 57

Fotografía 32: Moliendas en Caimatán 57

Fotografía 33: Generador hidroeléctrico de Caimatán 58

Fotografía 34: Cultivos de Cacao Nacional 58

Fotografía 35: Complejo Arqueológico Paredones..... 59

Fotografía 36: Comunidad de Patul 59

Fotografía 37: La tarabita Guabisay..... 60

Fotografía 38: Sector de Bizcochos 60

Fotografía 39: Túnel de las minas abandonadas de Surog..... 61

Fotografía 40: Segundo festival de la Trucha 61

Fotografía 41: Festividades de la parroquia Molleturo 62



Fotografía 42: Cultivo de cacao 87

Fotografía 43: Comunidad San Miguel del Azuay 87

Fotografía 44: Cultivos de cacao en San Miguel del Azuay 88

Fotografía 45: Comunidad de Caimatán, Octubre 2018..... 88

Fotografía 46: Cultivos de caña de azúcar..... 89

Fotografía 47: Vista panorámica del Rio Migüir desde la tarabita de Guabisay 89

Fotografía 48: Belleza paisajística de la laguna de Patúl 90

Fotografía 49: Bosque en la comunidad de Caimatán 90

Fotografía 50: Complejo arqueológico paredones de Molleturo 91

Fotografía 51: Camino de García Moreno (Hierva Buena)..... 91

Fotografía 52: Comunidad de Patúl 92

Fotografía 53: Aguas termales en la comunidad de Luz y Guía..... 92

Fotografía 54: Centro Shuar Tsuer-Entsa..... 93

Fotografía 55: Termas de San Luis..... 94

Fotografía 58: Aguas termales la Iberia. 94

Fotografía 59: Aguas termales en la comunidad San Miguel del Azuay..... 95

Fotografía 60: Tarabita de Migüir, tomada por Diego Aguilar..... 96

Fotografía 61: Entrevista Cazhuma Tours & Lenguaje School Cia. Ltda..... 258

Fotografía 62: Entrevista Cuenca Bestours 258

Fotografía 63: Entrevista Arutamecotours Cía Ltda. 258

Fotografía 64: Entrevista Pazhuca Tours Cia. Ltda..... 259

Fotografía 65: Entrevista Polylepis Tours Cia. Ltda. 259

Fotografía 66: Entrevista South-Land Turismo Cia. Ltda. 259

Fotografía 67: Entrevista Hualambari Tours Cia.Ltda. 260

Fotografía 68: Entrevista Corpoviajes Cía. Ltda..... 260

Fotografía 69: Entrevista Terradiversa The Travel Center Cia. Ltda. 260

Fotografía 70: Entrevista Wakiy Tour Cía. Ltda 261

Fotografía 71: Entrevista Expediciones Apullacta Cia. Ltda. 261

Fotografía 72: Entrevista Metropolitan Touring E.T.I.C.A..... 262

Fotografía 73: Entrevista Lcdo. Ángel Puín..... 262

Fotografía 74: Entrevista en la Tarabita Guabisay 263

Fotografía 75: Entrevista en “El Restaurant” 263

Fotografía 76: Entrevista en “El rancho de los hermanos Prado” 263

Fotografía 77: Entrevista en la comunidad de Caimatán..... 264



ÍNDICE DE GRÁFICOS

Gráfico 1: Actividades económicas de la parroquia 22

Gráfico 2: Establecimientos educativos según el régimen escolar 23

Gráfico 3: Tenencia de vivienda..... 24

Gráfico 4: Grupos étnicos de la parroquia Molleturo. 26

Gráfico 5: Distribución geográfica de climas 29

Gráfico 6: Clasificación de los atractivos turísticos de la parroquia Molleturo. 41

Gráfico 7: Oferta turística de la parroquia Molleturo..... 63

Gráfico 8: Calidad de acceso a los establecimientos de restauración. 65

Gráfico 9: Establecimientos que exhiben la oferta gastronómica 65

Gráfico 10: Establecimientos que exhiben la Licencia Anual de Funcionamiento 66

Gráfico 11: Restaurantes que cuentan con salida de emergencia. 66

Gráfico 12: Restaurantes con personal que domine un idioma extranjero 66

Gráfico 13: Restaurantes con personal uniformado

Gráfico 14: Tipo de establecimientos de alojamiento. 68

Gráfico 15: Calidad de acceso a los establecimientos de alojamiento 69

Gráfico 16: Categoría de los establecimientos de alojamiento..... 69

Gráfico 17: Calidad de acceso al establecimiento..... 70

Gráfico 18: Estado de la infraestructura del establecimiento..... 71

Gráfico 19: Razón para la elección del destino Cuenca..... 73

Gráfico 20: Razón para la elección del destino Cuenca por turistas nacionales, 74



ÍNDICE DE TABLAS

Tabla 1: Nivel educativo de los habitantes..... 23

Tabla 2: Servicio de agua 25

Tabla 3: Distribución de la población 27

Tabla 4: Tipos de clima..... 28

Tabla 5: Establecimientos turísticos registrados en la ciudad de Cuenca 33

Tabla 6: Ficha de recopilación de información turística..... 37

Tabla 7: Cronograma de visitas a las comunidades..... 40

Tabla 8: Atractivos naturales de la parroquia Molleturo. 41

Tabla 9: Atractivos culturales de la parroquia Molleturo 54

Tabla 10: Establecimientos de restauración. 64

Tabla 11: Establecimientos de alojamiento turístico. 68

Tabla 12: Establecimientos de servicios complementarios. 69

Tabla 13: Visitantes del parque Nacional Cajas durante el año 2018. 74

Tabla 14: Vehículos que circularon por la vía Cuenca-Molleturo-Naranjal, 2018. 75

Tabla 15: Operadoras de turismo que operan el Parque Nacional el Cajas,2018. 76

Tabla 16: Modelo de entrevista aplicada a operadoras de turismo. 76

Tabla 17: Análisis de entrevistas a operadoras de turismo. 77

Tabla 18: Cuestionario aplicado a visitantes del parque Nacional Cajas. 83

Tabla 19: Problemáticas turísticas existentes en la parroquia Molleturo. 85

Tabla 20: Matriz de análisis FODA 98

Tabla 21: FODA cruzado. 100

Tabla 22: Capacitación a emprendedores turísticos de la parroquia..... 107

Tabla 23: Actividades de capacitación a habitantes de la parroquia 107

Tabla 24: Actividades de socialización y validación de recursos turísticos 108

Tabla 25: Actividades para la señalización de atractivos turísticos 110

Tabla 26: Mejora de acceso, infraestructura y mantenimiento de atractivos 111

Tabla 27: Actividades de plan de marketing turístico para la parroquia Molleturo..... 113

Tabla 28: Actividades de alianzas estratégicas..... 114

Tabla 29: Actividades para la creación de una oficina de turismo. 115

Tabla 30: Actividades para declarar a la parroquia como reserva de biosfera 117

Tabla 31: Incentivo al cuidado de los recursos naturales y culturales..... 117

Tabla 32: Actividades para desarrollo de programas de educación ambiental..... 118

Tabla 33: Actividades para el incentivo al emprendimiento turístico. 120

Tabla 34: Actividades para establecer alianzas con instituciones financieras 120

ÍNDICE DE ILUSTRACIONES

Ilustración 1: Ubicación geográfica de la Parroquia Molleturo..... 19

Ilustración 2: División climática de la parroquia Molleturo,

Ilustración 3: Altitud de la parroquia Molleturo 29



Cláusula de licencia y autorización para publicación en el Repositorio Institucional

Lisbeth Nataly Toalongo Reyes en calidad de autora y titular de los derechos morales y patrimoniales del trabajo de titulación "Plan de desarrollo turístico para la parroquia Molleturo del cantón Cuenca, provincia del Azuay 2019-2023", de conformidad con el Art. 114 del CÓDIGO ORGÁNICO DE LA ECONOMÍA SOCIAL DE LOS CONOCIMIENTOS, CREATIVIDAD E INNOVACIÓN reconozco a favor de la Universidad de Cuenca una licencia gratuita, intransferible y no exclusiva para el uso no comercial de la obra, con fines estrictamente académicos.

Asimismo, autorizo a la Universidad de Cuenca para que realice la publicación de este trabajo de titulación en el repositorio institucional, de conformidad a lo dispuesto en el Art. 144 de la Ley Orgánica de Educación Superior.

Cuenca, 04 de septiembre de 2019

Lisbeth Nataly Toalongo Reyes

C.I: 0107462707



Cláusula de licencia y autorización para publicación en el Repositorio Institucional

Diego Marcelo Aguilar Loja en calidad de autor y titular de los derechos morales y patrimoniales del trabajo de titulación “Plan de desarrollo turístico para la parroquia Molleturo del cantón Cuenca, provincia del Azuay 2019-2023”, de conformidad con el Art. 114 del CÓDIGO ORGÁNICO DE LA ECONOMÍA SOCIAL DE LOS CONOCIMIENTOS, CREATIVIDAD E INNOVACIÓN reconozco a favor de la Universidad de Cuenca una licencia gratuita, intransferible y no exclusiva para el uso no comercial de la obra, con fines estrictamente académicos.

Asimismo, autorizo a la Universidad de Cuenca para que realice la publicación de este trabajo de titulación en el repositorio institucional, de conformidad a lo dispuesto en el Art. 144 de la Ley Orgánica de Educación Superior.

Cuenca, 04 de septiembre de 2019

Diego Marcelo Aguilar Loja

C.I: 0104993290



Cláusula de Propiedad Intelectual

Liseth Nataly Toalongo Reyes, autora del trabajo de titulación “Plan de desarrollo turístico para la parroquia Molleturo del cantón Cuenca, provincia del Azuay 2019-2023”, certifico que todas las ideas, opiniones y contenidos expuestos en la presente investigación son de exclusiva responsabilidad de su autora.

Cuenca, 04 de septiembre de 2019

Liseth Nataly Toalongo Reyes



Cláusula de Propiedad Intelectual

Diego Marcelo Aguilar Loja, autor de la tesis “Plan de desarrollo turístico para la parroquia Molleturo del cantón Cuenca, provincia del Azuay 2019-2023”, certifico que todas las ideas, opiniones y contenidos expuestos en la presente investigación son de exclusiva responsabilidad de su autor.

Cuenca, 04 de septiembre de 2019

Diego Marcelo Aguilar Loja



DEDICATORIA

Dedico este trabajo en primer lugar a Dios por permitirme culminar con éxito una etapa más de mi vida.

En segundo lugar, a la persona más importante en mi vida, mi preciosa y amada hija Lesslie Aguilar, quien ha sido mi motor fundamental para dar cada día lo mejor de mí y ser mi apoyo y complemento perfecto. A mi madre Narcisa y padre Francisco, a mis hermanos Edison, Elizabeth, Franklin y Jessica por ser mi ejemplo a seguir y por el apoyo brindado, a mis amigas y amigos con quienes he compartido experiencias y anécdotas maravillosas.

Lisbeth Nataly Toalongo



DEDICATORIA

Al finalizar la tesis quiero dedicar a mis padres Carlos Aguilar y Rosa Loja quienes a pesar de no estar a mi lado me apoyaron durante toda mi etapa de formación académica.

A mis hermanos Fernando Aguilar, Celestina Aguilar, Miguel Aguilar, Eduardo Aguilar quienes me cuidaron y que inculcaron en mi paciencia, esfuerzo, dedicación y valentía, y de manera especial a mi tutor de tesis Mateo Estrella, por habernos guiado, durante la elaboración de este trabajo de titulación, y a Lisseth Toalongo y Lesslie Aguilar por estar a mi lado en los momentos buenos y malos de mi vida dándome consejos y palabras de aliento y motivándome a seguir adelante para cumplir mis metas ya que juntos pudimos finalizar este proyecto muy importante en nuestras vidas.

Diego Marcelo Aguilar Loja



AGRADECIMIENTO

Agradezco a mi hija Lesslie, a mis padres y hermanos por el apoyo incondicional que me han brindado a lo largo de mi vida. A Diego, por demostrarme día a día que somos un excelente equipo y que juntos podemos alcanzar grandes éxitos siendo ejemplo de ello la culminación de este proyecto.

Finalmente, agradezco a aquellos docentes de excelencia, que de una u otra manera sembraron en mí amplios deseos de superación personal y amor incondicional hacia mi profesión.

Lisseth Nataly Toalongo



AGRADECIMIENTO

Al Finalizar mi tesis quiero agradecer primeramente a Dios por las bendiciones otorgadas durante todo este proceso que hoy culmina, además agradezco a todos los profesores que formaron parte del desarrollo y culminación de mi carrera como profesional en turismo, que compartieron sus conocimientos y me brindaron su amistad, y por ultimo sin dejar atrás quiero agradecer a mi familia y a todos mis amigos y amigas que formaron parte de mi vida y fueron de gran apoyo e impulso durante la elaboración y hasta finalizar mis estudios universitarios.

Diego Marcelo Aguilar Loja



Resumen ejecutivo del Plan de desarrollo turístico de la parroquia Molleturo

Eje	Objetivo estratégico	Programa	Proyecto	Competencia GAD Parroquial
Derechos para todos durante Toda la Vida	Objetivo 1: Garantizar una vida digna con iguales oportunidades para todas las personas	Capacitación y formación del recurso humano de la parroquia Molleturo en el área turística	Capacitación a habitantes de las comunidades de la parroquia Molleturo Capacitación a emprendedores y prestadores de servicios turísticos de la parroquia Molleturo Socialización y validación de recursos turísticos de la parroquia	Promover la organización de los ciudadanos de las comunas, recintos y demás asentamientos rurales con el carácter de organizaciones territoriales de base;
	Objetivo 3: Garantizar los derechos de la naturaleza para las actuales y futuras generaciones	Conservación y preservación de recursos naturales y culturales	Declarar a la parroquia Molleturo como Reserva de Biosfera Incentivo al cuidado de los recursos naturales y culturales Programas de educación ambiental	Incentivar el desarrollo de actividades productivas comunitarias la preservación de la biodiversidad y la protección del ambiente;
Economía al Servicio de la Sociedad	Objetivo 5: Impulsar la productividad y competitividad para el crecimiento económico sostenible de manera redistributiva y solidaria	Incentivo al emprendimiento turístico de la parroquia	Incentivo y reconocimiento a los establecimientos turísticos destacados de la parroquia Molleturo Alianzas con instituciones financieras para el apoyo a los emprendimientos turísticos de la parroquia	Incentivar el desarrollo de actividades productivas comunitarias la preservación de la biodiversidad y la protección del ambiente;
	Objetivo 7: Incentivar una sociedad participativa, con un Estado cercano al servicio de la ciudadanía.	Implementación, adecuación y mejoramiento de las instalaciones, infraestructura y recursos turístico de la parroquia Molleturo	Señalización de atractivos turísticos de la parroquia Molleturo Mejoramiento de acceso, infraestructura y mantenimiento de los atractivos turísticos de la parroquia Molleturo	Vigilar la ejecución de obras y la calidad de los servicios públicos. Planificar, construir y mantener la infraestructura física, los equipamientos y los espacios públicos de la parroquia, contenidos en los planes de desarrollo e incluidos en los presupuestos participativos anuales
Más sociedad, mejor Estado	Objetivo 8: Promover la transparencia y la corresponsabilidad para una nueva ética social	Promoción y marketing turístico de la parroquia Molleturo.	Plan de marketing turístico para la parroquia Molleturo	Planificar junto con otras instituciones del sector público y actores de la sociedad el desarrollo parroquial y su correspondiente ordenamiento territorial, en coordinación con el gobierno cantonal y provincial en el marco de la interculturalidad y plurinacionalidad y el respeto a la diversidad
	Objetivo 9: Garantizar la soberanía y la paz, y posicionar estratégicamente el país en la región y el mundo		Gestión y alianzas estratégicas con instituciones, establecimientos y operadoras de turismo locales Creación de una oficina de turismo en el centro parroquial	

Nota. Resumen ejecutivo elaborado en base al análisis del Plan de Desarrollo Nacional del buen vivir del periodo 2017-2023, articulación a los programas y proyectos del plan de desarrollo turístico para la Parroquia Molleturo. Competencias de los gobiernos descentralizados rurales respecto a los programas y proyectos planteados.



INTRODUCCIÓN

La actividad turística en los últimos años se ha transformado en uno de los sectores económicos que prosperan de manera acelerada a nivel mundial, convirtiéndose en uno de los principales actores del comercio internacional, y representa una de las principales fuentes de ingresos de numerosos países en desarrollo (Organización Mundial del Turismo [OMT], 2018). A esto se adiciona que el turismo guarda una estrecha relación con el desarrollo por lo que se ha convertido en un motor clave del progreso socioeconómico.

Notando la importancia de la actividad turística se ha visto que los destinos que se rigen a una planificación previa son en la actualidad los más exitosos. Esta planificación se puede lograr aplicando un plan de desarrollo turístico, ya que este documento “es una herramienta que brinda los lineamientos generales para la gestión turística de un determinado territorio, y que orienta las acciones que se deben realizar para lograr un desarrollo turístico sostenible e inclusivo” (Instituto Interamericano de Cooperación para la Agricultura [IICA], 2014).

Es por ello que con afán de contribuir al impulso turístico, social y económico de la parroquia Molleturo se ha desarrollado el presente trabajo titulado “Plan de desarrollo turístico para la parroquia Molleturo del cantón Cuenca, provincia del Azuay. 2019-2023. Documento que abarca el desarrollo de un diagnóstico situacional de la parroquia mediante el análisis del entorno territorial, levantamiento de información turística de la parroquia para identificar el potencial turístico de la misma, levantamiento de atractivos turísticos, oferta, demanda potencial y caracterización de actividades turísticas para finalmente proponer programas, proyectos y actividades a ejecutar.

Es importante destacar que el presente trabajo fue desarrollado de manera conjunta con habitantes de las comunidades y emprendedores turísticos y autoridades del Gobierno Autónomo Descentralizado Parroquial Rural de Molleturo, por lo que contribuye con lineamientos adaptados a la realidad turística actual del territorio y que al ser aplicados logrará un desarrollo turístico exitoso.

CAPÍTULO I

DIAGNÓSTICO SITUACIONAL DE LA PARROQUIA MOLLETURO

El diagnóstico situacional de la parroquia Molleturo se basa en el análisis de los aspectos geográficos, históricos, socioculturales, político-administrativos, socioeconómicos y ambientales de este territorio, siendo el sustento y primera fase previo a la formulación del plan de desarrollo turístico.

1.1 Ubicación geográfica



Ilustración 1: Ubicación Geográfica de la Parroquia Molleturo, tomada de CCF Consultores, 2015.

La parroquia Molleturo se encuentra ubicada en el cantón Cuenca, provincia del Azuay en la cordillera occidental de los Andes, cuenta con una extensión de 132 349.01 hectáreas; es la parroquia más grande del Azuay representando el 36% del territorio provincial. El centro parroquial está localizado a 62 km de la ciudad de Cuenca y según el plan de desarrollo y ordenamiento territorial sus límites son: Norte con la parroquia Pancho Negro del cantón La Troncal y la parroquia San Antonio del cantón Cañar, Sur con la parroquia Carmen de Pijilí del cantón Santa Isabel y la parroquia Chaucha del cantón Cuenca, Este con las parroquias de San Joaquín y Sayausí del cantón Cuenca y Oeste con las parroquias San Carlos, Jesús María y Naranjal del cantón Naranjal y parroquia Balao del cantón Balao (PDOT, 2015).

1.2 Antecedentes históricos

La parroquia Molleturo fue creada el 08 de septiembre de 1852, según documento remitido por la Asamblea Nacional al Consejo Municipal de la ciudad de Cuenca. La historia de Molleturo según el escritor Ángel Puín parte desde el periodo del paleolítico (Puín, 2008). Y a partir de allí se divide en cuatro grandes épocas que se encuentran detalladas a continuación.

a) Época Cañari

El historiador Juan de Velasco menciona que la confederación Cañari estaba compuesta por pueblos y estados independientes que mantenían buenas relaciones entre si y eran dirigidos por un cacique principal y jefe de tribu. Entre estos pueblos se menciona al estado de los “Molleturos o Chacanceos” como un pueblo de importancia (De Velasco, 1789). Esta aseveración ratifica que los habitantes de la parroquia de aquella época pertenecieron a la cultura cañari y dentro de la misma constituían un estado significativo dedicado al desarrollo productivo, pero también compuesto por guerreros listos para defender a su pueblo ante posibles ataques de enemigos.

b) Época del Incario

Según cuenta la historia con la llegada de los Incas las tribus Cañaris fueron reclutadas para formar parte de un ejército liderado por el Cacique Duma. Luego de varios ataques fueron derrotados y el Inca entro por el camino que conduce de Guayaquil a Cuenca pasando por Molleturo para castigarlos por la resistencia mostrada. Después del total dominio a los Cañaris, construyeron la ciudad de Paredones, reconstruyeron los antiguos caminos hoy conocidos como el Camino del Inca (Puín,2008). Según el historiador Gonzales Suarez “el Inca Atahualpa luego de sufrir una vergonzosa derrota a manos del ejército de su hermano Huáscar se refugió en las fortalezas de Paredones desde donde sus generales reclutaron más de 40 000 hombres reforzando su ejército, con el que posteriormente derroto a su hermano Huáscar” (Suarez,1964). Esto da a pensar que la cultura Molleturo estuvo presente en los grandes acontecimientos de los cañarís y que luego de las conquistas por parte de los Incas, fueron desterrados en diferentes direcciones y utilizados para las construcciones de los edificios del Tahuantinsuyo, por esta razón quedaron pueblos y aldeas abandonados y los pocos habitantes que quedaron vivos se dispersaron por las montañas.

c) Época de la colonia

Puín menciona que la época colonial estuvo marcada por esclavitud y sufrimiento ya que en esta época los denominados “indios” eran utilizados para cargar los metales pesados y distintos objetos utilizados por la nueva cultura conquistadora. El camino que unía la recién fundada ciudad de Cuenca y las ciudades costaneras se convirtieron en uno de los principales medios de desarrollo a nivel del austro principalmente por el tema comercial, ya que por estos caminos eran transportados productos tanto de la región sierra como la región costanera. El denominado camino del Inca que atravesaba Molleturo fue el único camino para la conexión entre la región costa y sierra, además existe evidencia de la preocupación y afán en la época de la Gran Colombia de buscar opciones de caminos alternos, pero por una u otra circunstancia para beneficio de los habitantes de Molleturo el camino se siguió utilizando, y el pueblo se convirtió en un sitio de descanso y paso obligatorio para todos quienes querían viajar de la región costa a la región sierra y viceversa.

d) Época Republicana

La época republicana se extiende desde el año 1830 hasta nuestros días. En esta época la vía que conectaba Cuenca con Naranjal y que atraviesa Molleturo fue considerada como una obra prioritaria por el expresidente Vicente Rocafuerte quien designo un presupuesto para la reconstrucción de esta



vía. Sin embargo, por temas de inestabilidad política y despilfarro de dinero este presupuesto fue reasignado para otras obras distintas permaneciendo varias este camino en el olvido durante varias décadas. Ya en el periodo presidencial de García Moreno en el año 1869 se le dio mayor importancia a la reconstrucción de tan importante camino.

Para la reconstrucción de algunos tramos del camino Real del Inca, se reclutaron indios prisioneros y sus familias para realizar los trabajos prometiendo perdonar sus delitos cometidos a cambio. Aproximadamente en el año 1963 se realizaron los estudios para la construcción de la carretera Cuenca-Molleturo-Naranjal, para cuya construcción intervinieron en gran parte habitantes de Molleturo y Sayausí, mismos que mediante mingas y trabajo comunitario contribuyeron enormemente.

1.1.1 Teorías del origen de Molleturo

Existen dos grandes teorías sobre el origen de los habitantes de la parroquia Molleturo, por lo que se ha visto pertinente mencionarlas.

a) Orígenes Cañaris

La primera teoría menciona que los Molleturo se originan en la cultura Cañari. Este era considerado como un pueblo fuerte y bien organizado con su propio cacique y jefes. Ángel Puín menciona que fueron sus habitantes quienes participaron en la resistencia a la conquista Inca, lo que redujo significativamente su población, mientras que quienes quedaron migraron hacia otros rumbos y un pequeño porcentaje habitaron la actual cabecera parroquial (Puín, 2011). Por ello en la actualidad los habitantes de la parroquia son reconocidos por ser gente unida y fiel a sus convicciones, caracterizados por no dejarse doblegar ante las injusticias siendo un claro ejemplo de ello la comunidad de San Pedro de Yumate misma que ha luchado por defender los recursos naturales y se ha opuesto a la actividad minera por más de un año consecutivo.

b) Orígenes Chacanceos

La segunda teoría dice que la historia de la parroquia Molleturo se remota a un pequeño pueblo llamado Chacanceos localizado en las estribaciones de la cordillera occidental perteneciente a la parroquia Molleturo. Los habitantes de este pueblo en la actualidad son gente humilde que vive de la agricultura y ganadería.

Según cuenta la leyenda encontrada en el libro de Ángel Puín, en la antigüedad sus habitantes tenían costumbres diabólicas y bebían aguardiente en abundancia lo que siempre ocasionaba grescas y para no perder las batallas se solían transformar en animales lo que traía consigo saldos de varios heridos o muertos. La leyenda relata que cierto día un Sacerdote llegó a la comunidad y estaba dictando misa y observó en las afueras una pelea de toros a la que se unían varias personas que estaban presentes convirtiéndose en toros. Sorprendido el sacerdote no entendía la situación a lo que los moradores de la comunidad le explicaban que esto era costumbre en la comunidad. El sacerdote emitió al cielo una sentencia de pestes y lluvias de fuego para la comunidad, los habitantes sorprendidos se postraron a los pies del religioso pidiendo compasión, sin embargo, la sentencia estaba dictada por lo que los moradores emprendieron un viaje sin destino abandonando el pueblo para evitar el castigo. Los que tomaron rumbo al sur en dirección al Cajas son los que fundaron Sayausí. Por otra parte, quienes

tomaron rumbo al occidente se asentaron formando lo que hoy es el centro parroquial de Molleturo (Puín, 2011). Esta leyenda es lo que ubica a la comunidad de Chacaneó como la cuna de origen de los actuales habitantes de la parroquia Molleturo, siendo esta comunidad conocida por la leyenda anteriormente relatada y cuyos ancestros han transmitido de manera verbal de generación en generación.

1.2 Ámbito socio cultural

El ámbito sociocultural hace referencia a todos los fenómenos sociales y culturales de la parroquia Molleturo vinculados al estilo de vida de los habitantes, actividades económicas y productivas, educación, estilo de vida etc.

1.2.1 Actividades económicas de la población

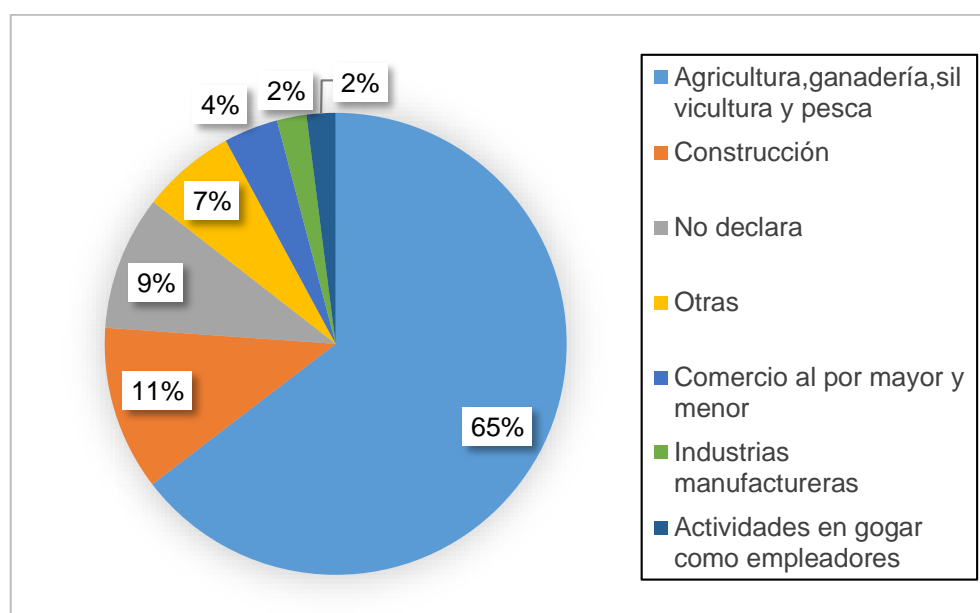


Gráfico 1: Actividades económicas de la parroquia, elaborada por Lisseth Toalongo y Diego Aguilar en base a información del Plan de Desarrollo y Ordenamiento Territorial de Molleturo, 2015 p.104.

Las actividades económicas que predominan en la parroquia Molleturo son la agricultura, la silvicultura y la pesca 65%, construcción con un 11%; no declara a que se dedica un 9%, comercio al por mayor y menor con 4%; actividades de los hogares como empleadores 2%; industrias manufactureras 2%; otras actividades 7% (PDOT, 2015). Dentro de las otras actividades desarrolladas se puede encontrar la explotación de minas y canteras, transporte y almacenamiento, actividades de alojamiento y servicio de comidas, actividades de servicio administrativo y de apoyo, administración pública y defensa, enseñanza y trabajadores nuevos.

a) Población por sexo

De acuerdo a datos proporcionados por el Censo de Población y Vivienda (INEC) la población total de la parroquia Molleturo en el año 2010 fue de 7166 habitantes, de los cuales 3485 son mujeres que representa el 48.63% y 3681 hombres que representa el 51.37% del total de la población.

1.2.2 Religión

No existen datos oficiales que expliquen estadísticamente las religiones profesadas en la parroquia. Sin embargo, por la observación directa experimentada en trabajo de campo se conoce que la religión



católica tiene una amplia aceptación, debido a que en todas las comunidades por más pequeñas que estas sean, cuentan con una iglesia o capilla para llevar a cabo misas principalmente en las fiestas comunitarias.

1.2.3 Educación

a) Escolaridad de la población

En la parroquia Molleturo el 6.67% de la población ha tenido acceso a la educación superior y el 28.48% de la población ha tenido acceso a la educación de bachillerato (INEC, 2010). Estos datos indican que es muy bajos el índice de habitantes que siguen carreras universitarias, a nuestro parecer esto debe estar relacionado a la escasez de recursos que obliga a los jóvenes a trabajar desde tempranas edades.

Tabla 1

Nivel educativo de los habitantes de la parroquia Molleturo

Nivel de educación	Asistencia
Primaria	92.42%
Secundaria	48.68
Bachillerato	28.48%
Superior	2.67%

Nota. Adaptada de información obtenida del Censo de Población y Vivienda INEC, 2010

b) Establecimientos educativos

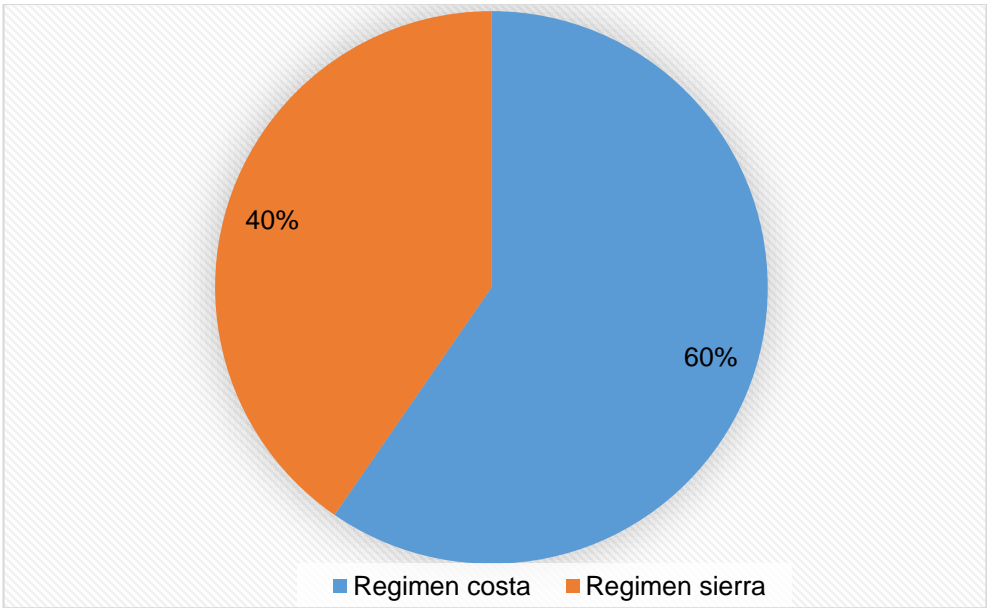


Gráfico 2: Establecimientos educativos según el régimen escolar, elaborado por Lisseth Toalongo y Diego Aguilar en base a información del Ministerio de Educación del Ecuador, 2018.

De acuerdo a los datos del Ministerio de Educación del Ecuador (MINEDUC), en Molleturo existen 52 centros educativos distribuidos a lo largo del territorio parroquial y responden a dos regímenes escolares diferentes que son costa y sierra. El 60% (31) de establecimientos pertenece al régimen costa y educan a1169 estudiantes. Por otra parte, al régimen escolar sierra que representan al 40% (21) acuden 948 alumnos (MINEDUC, 2018). Esto indica la zona costera de la parroquia cuenta con un mayor número de planteles educativos y alumnos en comparación con la zona media y alta.



c) Tasa de analfabetismo

La población de la parroquia Molleturo en edad de estudiar responde a 6251 personas, de este total el 86.63 % saben leer y escribir. Mientras que el 14.37% pertenecen al grupo de analfabetos (INEC, 2010).

1.2.4 Salud

En el que refiere al servicio de salud en el centro parroquial existe un centro de salud tipo B que brinda acciones de prevención, recuperación de la salud y cuidados calmantes, a través de los servicios de medicina general, odontología, psicología y enfermería, y un dispensario médico del Seguro Social Campesino(SSC), que se encargan de brindar atención médica a los habitantes de las zonas alta y media de la parroquia. Por otra parte, en la zona costanera de la parroquia, los habitantes acuden a puestos de salud del cantón Naranjal y Guayaquil. Según datos del Plan de Desarrollo y Ordenamiento Territorial también existen puestos de salud en las comunidades de: Jesús del Gran Poder, Tamarindo, Abdón Calderón Manta Real (PDOT,2015. Tras dialogo con moradores de la parroquia se supo que por lo general quienes presentan problemas de salud graves acuden a la ciudad de Cuenca a los diferentes hospitales y clínicas que prestan servicios médicos especializados.

1.2.4.1 Vivienda

a) Tenencia de vivienda

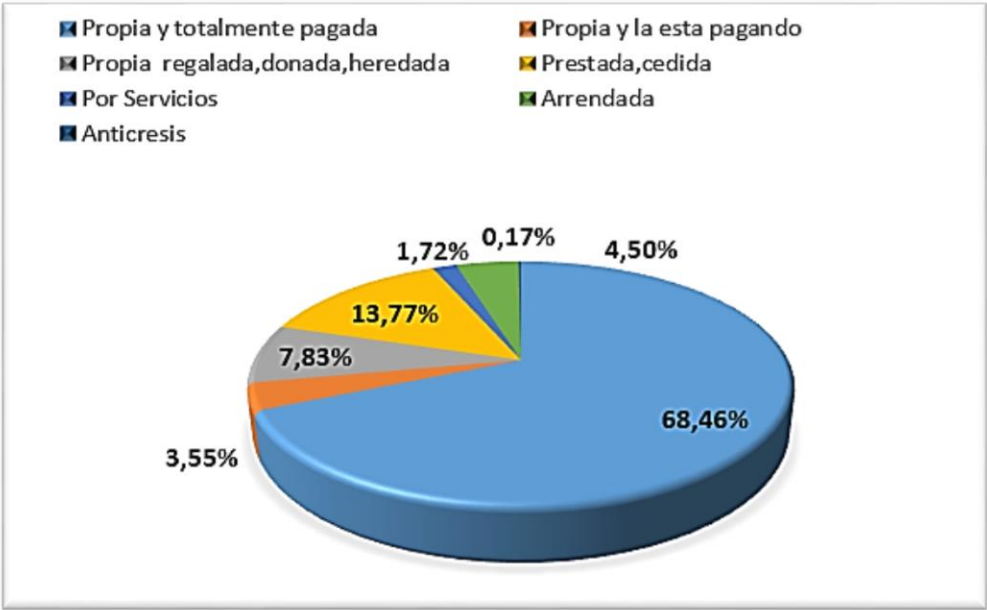


Gráfico 3: Tenencia de vivienda, elaborada por Lisseth Toalongo y Diego Aguilar en base a información del Plan de Desarrollo y Ordenamiento Territorial de Molleturo, 2015 p.163.

Respecto a la tenencia de vivienda de los habitantes de la parroquia Molleturo, el 68.46% de la población tiene el privilegio de contar con casa propia y totalmente pagada, 13.67% cedida o prestada, el 7.83% regalada, donada o por posesión, 4.50% arrienda, 3.55% cuenta con casa propia o la está pagando, el 1.72% por prestación de servicios mientras que solo 0.17% cuenta con vivienda anticresis o comúnmente denominada en prenda.



b) Soporte estructural

El Censo de Población y vivienda del año 2010 establece que el material ampliamente utilizado en la parroquia Molleturo, para cubierta de las viviendas es el zinc representando el 88.73% de las viviendas de la parroquia. La mayoría de viviendas utilizan en sus paredes ladrillo o bloque lo que responde al 45.62%, el 25.04% utiliza madera y adobe el 23.98%. El piso de las viviendas de los habitantes de la parroquia Molleturo es de cemento en un 36.53%, tabla el 31.68% y de tierra el 24.71% (INEC, 2010).

1.2.5 Servicios Básicos

En la parroquia Molleturo existen 14 plantas de tratamiento de agua, ubicadas cuatro en la cabecera parroquia y diez a lo largo de todo el territorio parroquial (PDOT, 2015).

a) Cobertura de agua para consumo Humano

Tabla 2

Servicio de agua en la parroquia Molleturo

Procedencia del agua	Porcentaje
Red pública	42.39%
Pozo	9.43%
Río, vertiente, acequia o canal	45.06%
Otro (Agua lluvia/albarrada)	3.12%
Total	100%

Nota. Cobertura y procedencia de agua, elaborada en base a información del Censo de Población y Vivienda, 2010.

Existe una decadencia en el servicio de agua potable, se puede observar que el 45.06% de los habitantes consumen agua proveniente de los ríos, vertientes, acequias o canales, a diferencia de un 42.39% cuentan con el servicio procedente de red pública, el 9.43% usan el agua de pozos ciegos y el 3.12% otros medios de acceso al servicio como agua lluvia (INEC, 2010).

b) Servicio de alcantarillado

Se puede establecer de manera general que en la parroquia Molleturo existe una baja cobertura en el servicio de alcantarillado 10.26%, se evidencia un alto porcentaje de evacuación de aguas servidas a un pozo séptico representando el 42.16% del total, se presentan aquellas que no tienen acceso a ningún sistema 35.86% (INEC, 2010). Dando a entender que la mayoría de la población deposita sus desechos sólidos al aire libre.

c) Servicio de energía eléctrica

El 84.89% de viviendas cuentan con el servicio de energía eléctrica de la red de servicio público, mientras el 14.56% del total no tiene acceso al servicio.

d) El Servicio de recolección de basura

Este servicio apenas cubre el 28.11% de la parroquia Molleturo en relación a los diferentes tipos de eliminación de desechos sólidos, no obstante, la mayor parte de la población prefiere quemar la basura (49.86%).

1.2.6 Grupos Étnicos

El 93% de los habitantes de la parroquia se auto identifican como mestizos, mientras que el 7% no se auto identifican como ningún grupo étnico (INEC,2010).

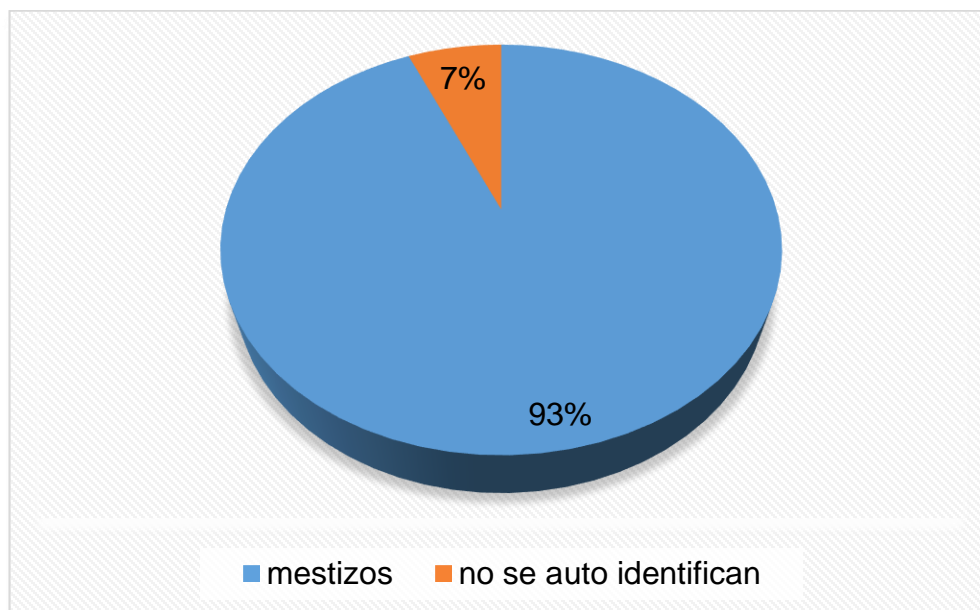


Gráfico 4: Grupos étnicos de la parroquia Molleturo, elaborado por Lisseth Toalongo y Diego Aguilar en base a información del Plan de Desarrollo y Ordenamiento Territorial, 2015.

1.2.7 Vías de acceso

Entre las principales vías tenemos carretera E 582 Cuenca – Molleturo – Naranjal que atraviesa el territorio parroquial, es una vía pavimentada y es por la cual se accede luego de recorrer 1 hora 30 minutos desde la ciudad de Cuenca al centro parroquial, actualmente dispone de una buena señalización, pero no deja de ser una vía sumamente peligrosa, sobre todo en épocas de lluvia que se presentan derrumbes o con la presencia de neblina y heladas. Es el eje principal de comunicación entre las comunidades de la parte alta y las que se encuentran en la región costanera. Por otro lado, la parroquia cuenta con carreteras internas de segundo orden y caminos de tercer orden o de verano que permiten comunicarse entre las comunidades de la parroquia Molleturo.

1.2.8 Sistema de transporte

Para poder llegar a la parroquia Molleturo existen varias opciones de cooperativas y empresas que brindan servicio de transporte dentro y fuera de la parroquia, una opción son los buses que salen desde el terminal terrestre de Cuenca con frecuencias diarias cada media hora que se dirigen con destino a la ciudad de Guayaquil, el viaje hasta el ingreso al centro parroquial de Molleturo tiene una duración de 1 hora 30 minutos con un precio de 2 dólares, luego se puede tomar una camioneta en el ingreso a la centro parroquial con un precio de 0.50 centavos. Existe otra alternativa de bus de la cooperativa Occidental que ingresa al centro de la parroquia Molleturo y se dirige a las distintas comunidades siguiendo la carretera llamada Granda Centeno, misma que antiguamente se usaba para llegar a Molleturo desde la parte costanera, es un camino con gran importancia histórica que se encuentra en perfecto estado y hoy en día se llevan a cabo varios eventos deportivos como ciclo rutas principalmente en las festividades parroquiales.



1.4 Ámbito político administrativo

1.4.1 Distribución de la población por comunidades

El territorio parroquial de Molleturo está dividido en 71 comunidades, 6 de las mismas forman la cabecera parroquial y abarcan una superficie de 492.34 hectáreas(Ha), mientras que el resto de comunidades ocupan una superficie de 132 610.97 Ha; teniendo como resultado una extensión total de 132 349.02 Ha. Las comunidades con mayor superficie son Migüir, San Javier de Arquillo, Río Blanco (minas); por otra parte, la cabecera parroquial es la unidad espacial que posee menor superficie y además representa tan solo el 0.37% del total de la población. Según el Censo de Población y Vivienda, la población total de la parroquia Molleturo en ese año fue de 8519 habitantes de los cuales el 9.14% corresponde a la población urbana y el 90.86% a la rural

a) Análisis histórico de la distribución de la población en el GAD

Tabla 3
Distribución de la población de la parroquia Molleturo

Parroquia	1990	2001	2010	2015				
Molleturo	Nº Hab.	Nº Hab.	Nº Hab.	Urbano		Rural		Total
				Nº Hab.	%	Nº Hab.	%	NºHab
	5193	5221	7166	779	9.14	7740	90.86	8519

Nota. La presente tabla ha sido elaborada en base a información del Plan de Desarrollo y Ordenamiento Territorial de la parroquia Molleturo. 2015. Habitantes (Hab).

Según datos del INEC en el año 1990 en la parroquia Molleturo había 5193 habitantes, en 2001 se registró 5221 habitantes, en el 2010 se registró 7166 habitantes(INEC,2010). La población total de la parroquia se incrementó a 8519 habitantes para el año 2015, de los cuales tan solo 779 están localizados en el área urbana y 7740 en el área rural (PDOT,2015). Esto significa que el 90.86% de la población se encuentra distribuida en las comunidades rurales.

b) Jerarquización

La comunidad con un buen equipamiento es la cabecera parroquial que ocupa la jerarquía 1, debido a que la misma está conformada por seis comunidades por ende cuenta con mayor equipamiento en el área de estudio. A pesar de que existen algunos asentamientos que se encuentran en jerarquía 2, que por su cercanía entre sí forman núcleos poblacionales tal es el caso de Estero Piedras al Norte del territorio parroquial y Abdón Calderón, Zhagal y Aguas Calientes al Suroeste.

1.5 Ámbito físico- ambiental

1.5.1 Clima

Debido a la amplia extensión territorial y a la morfología orográfica presente en el territorio de la parroquia Molleturo, esta parroquia presenta una gran diversidad de climas. La parroquia Molleturo cuenta con cinco tipos de climas, debiendo esto a la presencia de territorio tanto en la región costa como también en la sierra.

Tabla 4

Tipos de clima de la parroquia Molleturo

Código	Descripción	Área	%
Ch	Ecuatorial meso térmico semi húmedo	76 116.11	57.51%
Ah	Tropical mega térmico semi húmedo	23 744.58	17.94%
Pf	Ecuatorial de alta montana	18 951.95	14.32%
Aw	Tropical mega térmico húmedo	13 180.00	9.96%
Ab	Tropical mega térmico seco	356.28	0.27%
Total		132 349.03	100.00%

Nota. Datos obtenidos de el PDOT de la parroquia Molleturo, elaborado por CCF consultores, 2015. El área propuesta responde a extensión en hectáreas.

Existen cinco tipos de climas presentes en la parroquia Molleturo (PDOT, 2015), estos climas son:

a) **Ecuatorial meso térmico semi-húmedo:**

Este clima predomina en el territorio de la parroquia respondiendo al 57.51% del total de territorio, lo que corresponde a una extensión de 76 116.11 hectáreas. Se caracteriza por estar presente en altitudes que van entre los 2200 y 3000 msnm, cuentan con precipitaciones que oscilan entre 500 y 1600 mm y su temperatura promedio es de 12° y 20°C. Además, este clima se encuentra distribuido en dos estaciones como son invierno y verano.

b) **Tropical mega térmico semi-húmedo:**

Este clima ocupa el 17.94% de total de territorio parroquial lo que responde a 23 744.58 hectáreas. Se caracteriza por encontrarse en un rango altitudinal que va desde los 80 y 500 msnm con precipitaciones que varían de entre 1000 a 2000 mm. La temperatura promedio de este clima al encontrarse en la zona costanera es de 25°C. Posee una estación seca entre los meses de junio a noviembre.

c) **Ecuatorial de alta montaña:**

Este tipo de clima está localizado en las zonas más del territorio parroquial lo que corresponde a una extensión de 1895.95 hectáreas, cubriendo el 14.32 % del territorio parroquial. Este tipo de clima está presente en zonas sobre los 3200 msnm, presenta temperaturas que están alrededor de los 8°C con precipitaciones anuales que van desde los 800 y 2000 mm.

d) **Tropical mega térmico húmedo:**

Este clima cubre el 9.98% del territorio parroquial lo que cubre una extensión de 13 180.11 hectáreas, la temperatura oscila entre los 15 a 24 °C. El rango altitudinal en el que se encuentra este clima va desde los 200 y 1500 msnm, en este tipo de climas las temperaturas varían de 15 a 24ª C. Los rangos de precipitaciones van desde los 1000 a 1200 mm, presentado lluvias en invierno y sequias en verano.

e) **Tropical mega térmico seco:**

Este clima se encuentra en el 0.27% del territorio parroquial lo que cubre 356.28 Ha, está presente en zonas con rango altitudinal que va desde los 0 a 80 msnm. Presenta temperaturas superiores a 25°C con un promedio de precipitaciones anuales que van desde los 500 a 1000 mm.

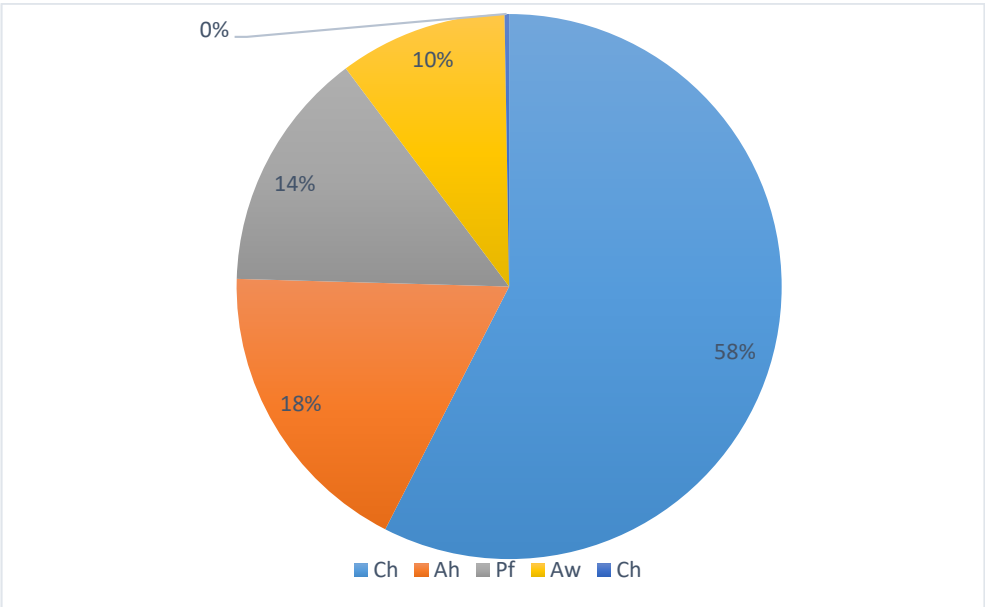


Gráfico 5: Distribución geográfica de climas, elaborado por Lisseth Toalongo y Diego Aguilar en base a información del Plan de Desarrollo y Ordenamiento Territorial, 2015.

1.5.2 Relieve de la parroquia Molleturo

Según el PDOT, la parroquia Molleturo está localizada en las regiones costa y sierra por lo que se dividen en 3 zonas que son; Vertiente Externa Zona 3 es la que predomina a lo largo de la parroquia, estando ubicada en altitudes que van desde los 3000 a los 3200 msnm, prevalecen las pendientes y cubre el 66.51% del territorio parroquial; clima fría de la cordillera Zona 2 que está presente en un rango altitudinal que va desde los 3000 y 4560 msnm, en la parte más alta cuenta con un sistema lacustre de origen glaciár. Ocupa el 20.50% de la extensión total de territorio parroquial y Piedemonte Zona 4 que ocupa el 12.98% del territorio parroquial, está ubicado en un rango altitudinal que va desde los 20 a 300 msnm con temperaturas que van desde los 17 a 26°C. En esta zona se puede observar cultivos tropicales como el plátano, cacao, yuca, naranjas etc.

1.5.3 Altitud

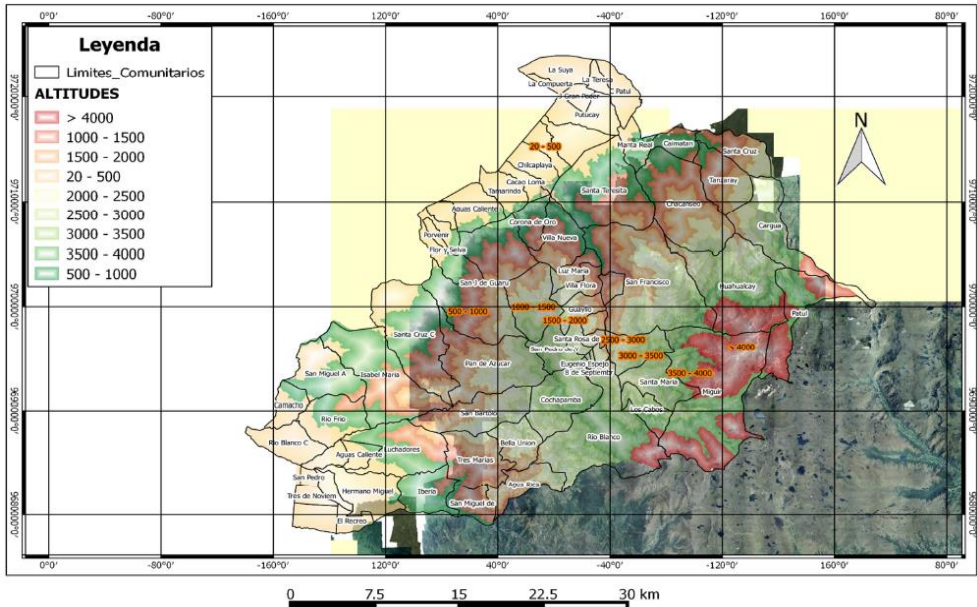


Ilustración 2: Altitud de la parroquia Molleturo, elaborada por Lisseth Toalongo y Diego Aguilar en base a información del Plan de Desarrollo y Ordenamiento Territorial, 2015.

Tal como lo indica el mapa tomado del PDOT, la parroquia presenta una altitud que va desde los 20 a más de 4000 msnm, siendo de 1500 a 3500 msnm el territorio que predomina en la parroquia.

1.5.4 Hidrografía

Molleturo se encuentra ubicada sobre las vertientes de los Océanos Atlántico y Pacífico. En la parroquia se pueden identificar seis sub cuencas hídricas, siendo el Río Santiago el único que desemboca en Atlántico. El río que mayor extensión del territorio parroquial ocupa es el Río Cañar con un 52.94%, seguido del Río Naranjal con el 18.38%, Río Jagua 16.81%, Río Balao 8.63%, Río San Pablo 3.15% y el Río Santiago con solo el 0.08%.

Además, la parroquia Molleturo está compuesta por “26 ríos, 47 quebradas, 11 esteros reconocidos, 31 sistemas de lagunas y otros 848 cuerpos de agua” (PDOT, 2015, p.34).

1.5.5 Principales ecosistemas

En la parroquia Molleturo se pueden encontrar 8 tipos de ecosistemas; bosque siempre verde estacional pie montano que ocupa el 20.36% del territorio parroquial en un rango altitudinal que va desde los 300 a 1400 msnm, bosque siempre verde montano alto que ocupa el 9.47% del territorio siendo un ecosistema en donde predominan las bromelias y helechos ya que cuenta con un clima caracterizado por abundantes lluvias, ecosistema herbazal el 8.93% entre un rango altitudinal que va desde 2900 a 4300 msnm, arbustal siempre verde del páramo con el 5.56% y se localiza en rangos altitudinales que van desde los 2800-3600 msnm, bosque siempre verde montano alto ocupa el 5.30% del territorio de la parroquia sobre una altitud de 3100–3600 msnm, bosque semi deciduo de tierras bajas tan solo el 1.27% del territorio de la parroquia Molleturo y se encuentra localizado en un rango altitudinal que va desde los 0-300 msnm, arbustal siempre verde y herbazal del páramo 1.72 Ha del territorio parroquial y está ubicado en un rango altitudinal que va desde los 2800 a 3600 msnm y se caracteriza por contar con pajonales y arbustos que llegan hasta tres metros de alto (PDOT,2015). Esta amplia variedad de pisos climáticos presentes en el territorio parroquial de Molleturo son los que dan lugar a la existencia de una amplia biodiversidad que lamentablemente está siendo remplazada por actividades agrícolas y pasto destinado para la ganadería.

CAPITULO II

POTENCIALIDAD TURÍSTICA DE LA PARROQUIA MOLLETURO

2.1 Antecedentes turísticos

La Organización Mundial del Turismo (OMT) define al turismo como: “El fenómeno social, cultural y económico relacionado con el movimiento de las personas a lugares que se encuentran fuera de su lugar de residencia habitual por motivos personales o de negocios profesional. Estas personas se denominan visitantes (...) y el turismo tiene que ver con sus actividades, de las cuales algunas implican un gasto turístico” (OMT, 2007).

Varios estudios demuestran que desde el principio de la humanidad el hombre se ha visto en la necesidad de movilizarse desde un sitio a otro por diferentes razones ya sean estas por adquirir alimentos, comercio, guerras, religion etc. Con el paso de los años las clases pudientes realizaban viajes por motivos culturales pero no fue hasta la segunda mitad del siglo XX a raíz de grandes avances industriales, tecnológicos y comerciales que los viajes internacionales fueron cada vez mas accesibles para la población (OMT,2007, pp.12-13). Como consecuencia de ello la actividad turística ha experimentado un acelerado índice de crecimiento a nivel mundial.

2.1.1 Panorama Turístico a nivel mundial

Según la OMT El turismo es considerada una de las industrias mas grandes a nivel mundial ya que representa la tercera mayor categoría de exportaciones, generando ingresos de 1.34 billones de dólares, con un movimiento de 1326 millones de turistas internacionales a nivel mundial en el año 2017 (OMT, 2018, p.4), además la actividad turística “aporta con el 10.4% del Producto Interno Bruto (PIB) y responsable de 313 millones de puestos de trabajo en todo el mundo [1 de cada 11 trabajadores laboran de manera directa o indirecta en este sector], el sector turístico realiza un aporte significativo a la consecución de los Objetivos de Desarrollo Sostenible” (OMT,OMC,ITC y WTTC, 2018), este dato recalca la importancia del sector turístico y papel fundamental que ocupa en la economía mundial.

Además tras observar el crecimiento del 4.6% en el año 2017 del PIB relacionado a los viajes y al sector turístico, se puede predecir que este sector siga aumentando su crecimiento económico en la economía mundial tal punto de alcanzar los 1800 millones de viajeros en el año 2030. Este crecimiento del sector turístico sin duda tendrá un gran efecto en el turismo internacional con respecto al transporte, adquisición de productos, bienes y servicios turísticos, programas de contabilidad hoteleros, restaurantes etc. (OMT et al., 2018).

En América por otra parte se calcula que las llegadas han incrementado a 211 millones de turistas internacionales aportando al 16% de la cuota mundial. De igual manera América del Sur ha incrementado sus ingresos por turismo en un 2% y su crecimiento en sus cifras de llegadas incrementó 8% en el año 2017 (OMT, 2018, p.11). De igual manera según datos de la OMT la demanda de turismo de mercados emergentes ha aumentado, esto se ve reflejado en el aumento del gasto turístico que han demostrado países como China, Estados Unidos, Brasil, Rusia, entre otros.

2.1.2 Panorama Turístico a nivel nacional

De acuerdo al Ministerio de Turismo (MINTUR), la actividad turística ocupa un papel fundamental en la economía de Ecuador, por cada dólar generado en la economía nacional, 0.10 centavos corresponden al sector turístico. Es por ello que el turismo representa el 4.4% del Producto Interno Bruto (PIB) constituyendo la tercera actividad económica más importante del país luego del petróleo y el banano (Pazmiño, Revelo, Villacis, & Pineda, 2017). Según la Corporación Financiera Nacional (CFN) “El turismo se mostró como una potencial fuente de divisas: representa más del 10% del monto que se recibe por exportaciones no petroleras y alrededor del 8% de lo que se recibe por todas las ventas al exterior” (CFN, 2017). “En el año 2017 se evidenció el crecimiento de 13.4% de llegadas extranjeras, cerca de 10 puntos porcentuales más que los demás países de Latinoamérica y se prevé que para el año 2018 las llegadas se incrementen en 3.9%” (MINTUR,2017).

En el año 2017 se registró el ingreso de 1.5 millones de turistas extranjeros al país, lo que deja un saldo positivo de 5759 millones de dólares por actividades turísticas siendo esto es de gran beneficio para la economía nacional. Según la CFN en el año 2017 en Ecuador, se encontraban registrados 5488 establecimientos de alojamiento turístico, 17 325 establecimientos de alimentos y bebidas, se registró un total de ventas de servicios turísticos de 1551 millones de dólares y un total de 121 130 empleados en establecimientos de alojamiento y alimentos y bebidas. Entre los años 2010 y 2016 se han generado a nivel nacional 1 905.47 millones de dólares en créditos para el sector turístico (CFN, 2017, p.3).

Los principales mercados internacionales que proveyeron de turistas a Ecuador según el Instituto Nacional de Estadísticas y Censos (INEC) en el año 2017 fueron en primer lugar de Colombia, seguido por Venezuela, en tercer lugar, se encuentran extranjeros que proceden de Estados Unidos, cuarto Perú, España, Argentina, Cuba, Francia, Reino Unido, México Canadá China y Brasil respectivamente (INEC,2017, p.34). Es importante mencionar que estos datos proporcionados refieren a información obtenida por el Registro Estadístico de Entradas y Salidas Internacionales, por lo que no se puede asegurar que todas estas entradas correspondan a turistas sino a personas que viajan con otros que pueden ser laborales, ecuatorianos con nacionalidad extranjera que retornan o extranjeros que buscan la residencia o venezolanos migrantes que huyen de la grave situación económica de su país. El Ministerio de Turismo por otra parte menciona que la edad de los turistas extranjeros que visitan Ecuador es en promedio de 36 años de edad, en su mayoría de género masculino, que viajan con la motivación principal de vacaciones en un 56.9 %, visita a familiares o amigos el 18.0% y por último con motivación de negocios el 17.0%, evidencian tener un gasto promedio de \$ 1 283.7 por persona durante sus viajes (MINTUR,2018,p.10), cabe recalcar que estos datos expuestos son netamente de turistas internacionales que visitan Ecuador lo que demuestra que el gasto turístico es alto y la motivación que predomina es de vacacionar en los diferentes atractivos turísticos del país.

Estas cifras evidencian que el potencial cultural y natural que posee Ecuador convierte a la actividad turística en un factor clave para diversificar la economía nacional, por lo que sin duda llevando una planificación eficaz será posible lograr un desarrollo económico, social y ambiental basado en esta actividad.



2.1.3 Panorama Turístico a nivel cantonal

El cantón Cuenca se encuentra comprendido en 15 parroquias Urbanas y 21 parroquias Rurales. La Fundación Municipal de Turismo para Cuenca (FMTC) y el MINTUR mencionan en el “Plan estratégico de desarrollo turístico del destino Cuenca y su área de Influencia” que la ciudad al ser la capital provincial considerada la tercera más importante del país y el principal destino turístico del austro ecuatoriano se ha constituido en un centro del que los turistas parten a los diferentes atractivos turísticos del cantón y otros destinos cercanos (FMTC y MINTUR, 2011). Se puede deducir que la causa principal por la que la ciudad de Cuenca sea considerada como tal, es por la gran cantidad de establecimientos turísticos que ofrecen sus servicios, además de las facilidades de acceso y conectividad con ciudades cercanas como Guayaquil, Loja y Machala.

La ciudad de Cuenca tras el nombramiento como Ciudad Patrimonio Cultural de la Humanidad otorgado por la Organización de las Naciones Unidas para la Educación, la Ciencia y la Cultura (UNESCO) en el año 1999, ha recibido varios premios y reconocimientos como; ocupó el puesto número 49 entre los destinos históricos más importantes a nivel mundial otorgado por National Geographic Traveller en el año 2008, destino número uno para visita y estadía en Latinoamérica por la revista Stern Magazine en el año 2008, mejor lugar en el mundo para retirados por el boletín mensual de International Living por varios años consecutivos, top 10 ciudades a conocer en el mundo otorgado por la guía de viaje y turismo de mayor prestigio a nivel mundial Lonely Planet en el año 2010, puesto número 21 entre los destinos seleccionados por los viajeros en Latinoamérica otorgado por Trip Advisor en el año 2012, premio “Jean Paul-l’Allier” en el año 2013 otorgado por la Organización de Ciudades del Patrimonio Mundial (OCPM) en reconocimiento a iniciativas propuestos a la preservación del patrimonio, destino número uno entre las mejores ciudades del futuro en cuanto costo beneficio por dos años consecutivos, mejor destino de aventura otorgado por la revista Outside-Travel Awards en el año 2014, Plaza de la Flores, en el top 10 de los mejores mercados de flores al aire libre de la National Geographic (Miller, 2014).

Todos los reconocimientos obtenidos gracias a la belleza arquitectónica y cultural que posee Cuenca le han llevado a ser considerada en la actualidad como un destino favorito para vivir o vacaciona en Latinoamérica.

Tabla 5
Establecimientos turísticos registrados en la ciudad de Cuenca

Establecimiento	Número
Alimentos y Bebidas	1269
Alojamiento Turístico	217
Agencias de Viajes	132
Recreación, esparcimiento y diversión	91
Transporte Turístico	27

Nota. Datos obtenidos por el trabajo de campo desarrollado en el territorio parroquial de Molleturo en los meses de octubre, noviembre y diciembre de 2018.

Según el catastro turístico de establecimientos turísticos de la ciudad de Cuenca del año 2017 otorgado por el MINTUR, la cifra de establecimientos de alojamiento turístico en la ciudad es de 217 en sus diferentes categorías, respecto a los establecimientos de alimentos y bebidas se encuentran registrados 1269 establecimientos, existen 132 agencias de viajes, 27 empresas de transporte turístico

y 91 establecimientos de recreación, esparcimiento y diversión (MINTUR, 2017), estos establecimientos son los que brindan servicios a los turistas que visitan la ciudad de Cuenca y que en conjunto con instituciones como la Fundación Municipal de Turismo para Cuenca y el Ministerio de Turismo trabajan por lograr el reconocimiento de Cuenca como destino turístico del Ecuador logrando que la actividad turística sea un motor que colabore al desarrollo económico y social de los habitantes de la ciudad y alrededores.

2.1.4 Panorama turístico a nivel parroquial

Molleturo nace como parroquia el 08 de septiembre de 1852, según documento remitido por la Asamblea Nacional al Consejo Municipal. Está conformado por 65 comunidades distribuidas a lo largo de los tres pisos climáticos de la parroquia que son alto, medio y bajo. La economía de la parroquia Molleturo se basa principalmente en la actividad agrícola y ganadera, seguida por la construcción, actividad comercial y también se desarrolla la actividad minera.

La parroquia Molleturo se encuentra ubicada en un sitio estratégico ya que es atravesada por una de las vías más transitadas que conectan dos de las ciudades más grandes del sur del país: Cuenca y Guayaquil, además abarca 2951.64 hectáreas del Parque Nacional Cajas mismo que cuenta con el reconocimiento como sitio Ramsar al poseer gran cantidad de cuerpos de agua los cuales abastecen del servicio de agua a la ciudad de Cuenca, y cuyos atractivos se han convertido en un referente de turismo a nivel regional siendo visitados en el año 2013 por aproximadamente 52 990 visitantes nacionales y extranjeros según datos del Plan de Manejo del parque. Otro aspecto a tomar en cuenta es la amplitud en extensión de la parroquia que corresponde al 36% del territorio total del cantón Cuenca, este territorio abarca gran riqueza paisajística distribuida en sus tres pisos climáticos en los que está presente gran diversidad de especies de flora y fauna, sitios históricos y arqueológicos, pueblos con costumbres, tradiciones y numerosos recursos turísticos dispersos a lo largo del territorio parroquial, todos estos aspectos muestran el amplio potencial turístico con el que cuenta la parroquia Molleturo.



Fotografía 1. Atardecer en la parroquia Molleturo, tomada por Lisseth Toalongo y Diego Aguilar, octubre 2018.



Fotografía 2. Belleza paisajística de la parroquia Molleturo, tomada por Lisseth Toalongo y Diego Aguilar, octubre 2018.

A pesar de este potencial se evidencia que la actividad turística en la parroquia Molleturo se ha llevado a cabo de manera espontánea y limitada, sin ningún tipo de planificación y mucho menos estudios que demuestren la viabilidad de ciertos atractivos turísticos para convertirse en potenciales productos turísticos de reconocimiento nacional e internacional.

Es por esto que evidenciando el escaso desarrollo turístico que presenta la parroquia Molleturo, se ha propuesto el presente proyecto que busca principalmente proponer alternativas para mejorar la actividad turística en la parroquia Molleturo, partiendo del levantamiento de atractivos turísticos que permitan caracterizar los recursos potenciales para ser convertidos en productos, analizando la oferta y demanda de la parroquia Molleturo y en base a ello establecer un conjunto de estrategias que involucren a la ciudadanía y comunidades a fin de rescatar las costumbres y tradiciones que se mantienen en la parroquia, impulsando así la actividad turística para que la misma contribuya a la diversificación económica de los habitantes de las comunidades y al desarrollo turístico de la parroquia.

2.2 Levantamiento de atractivos turísticos

Molleturo, es una parroquia que muestra un amplio potencial turístico, mismo que al ser desarrollado de manera planificada podría ser considerada como una alternativa que contribuya a la economía y mejora de la calidad de vida de sus habitantes. A pesar de este amplio potencial turístico la actividad turística en la parroquia hasta la actualidad se ha desarrollado de manera espontánea, no significando una principal fuente de ingresos monetarios para las comunidades que abarcan atractivos naturales y culturales en su territorio. El hecho de no haber aprovechado más este potencial se debe a la falta de conocimiento de los atractivos turísticos existentes, es por ello que este ha sido el primer propósito de este trabajo.

2.2.1 Metodología del levantamiento de atractivos turísticos de la parroquia Molleturo

El levantamiento de atractivos turísticos de la parroquia Molleturo se ha desarrollado utilizando herramientas de georreferenciación como el GPS, cámara fotográfica y recopilación de información en campo mediante el llenado de fichas elaboradas por el equipo en base a la estructura de información requerida en las fichas para el levantamiento de atractivos turísticos dada por el MINTUR en el año 2017. Es importante recalcar que por razones de tiempo y tras asesoría por parte del



Ministerio de Turismo, no se realizó el levantamiento de atractivos turísticos mediante las fichas establecidas por el Ministerio de Turismo, por este motivo se realizó una ficha corta que brinde información básica para tener una idea clara de los recursos turísticos con los que cuenta la parroquia Molleturo. A continuación, se presenta la ficha que fue utilizada para recabar información de los recursos turísticos de la parroquia.



Tabla 6.

Ficha de recopilación de información turística en la parroquia Molleturo

FICHA DE ATRACTIVOS TURÍSTICOS DE LA PARROQUIA MOLLETURO							
Nombre del Atractivo:							
Provincia	Cantón	Parroquia	Barrio, sector o Comuna		Calle principal		
1. Características del atractivo							
Categoría	Tipo	Subtipo	Clima		Temperatura °C		
Línea del Producto	Escenario donde se localiza		Tipo de Ingreso		Atención	Horario de atención	
Estado de conservación del atractivo							
Observaciones (Costo):							
2. Accesibilidad y conectividad al atractivo							
Nombre del poblado más cercano			Distancia Km		Tiempo de desplazamiento estimado		
3. Vías de acceso al atractivo							
Tipo de vía			Servicio de Transporte				
Primer orden	Segundo orden	Tercer Orden	Bus	Buseta	Transporte 4x4	Taxi	Otro
4. Detalle de transporte hacia el atractivo							
Cooperativa que presta el servicio		Frecuencia		Detalle(Traslado origen/destino)			
Observaciones :							
Accesibilidad para personas con discapacidad al atractivo					Tipo de discapacidad		
6. Planta Turística/Complementarios							
Alojamiento en el atractivo				Alojamiento en la ciudad o poblado cercano			
Tipo de alojamiento	Establecimientos registrados	Número de Habitaciones	Número de plazas	Tipo de alojamiento	Establecimientos registrados	Número de Habitaciones	Número de plaz
Observaciones:							
Alimentos y bebidas en el atractivo				Alimentos y bebidas en la ciudad o poblado cercano			
Tipo de establecimiento	Establecimientos registrados	Número de mesas	Número de plazas	Tipo de establecimiento	Establecimientos registrados	Número de mesas	Número de plaz
Observaciones:							
Agencias de Viajes en el atractivo o poblado cercano							



Guía en el atractivo o poblado cercano							
Observaciones:							
7. Complementarios a la actividad turística							
Venta de artesanías	Cajero automático	Alquiler y venta de equipo especializado	Casa de cambio	Otro:(Especificar)			
8. Servicios básicos							
En el atractivo				Poblado más cercano			
Observaciones:							
9. Puestos de salud							
En el atractivo				Poblado más cercano			
Observaciones:							
10. Seguridad							
En el atractivo				Poblado más cercano			
Observaciones:							
11. Comunicaciones				12. Amenazas			
Telefonía							
Conexión a internet							
Observaciones:							
13. Señalización del atractivo							
El atractivo cuenta con señalización							
Observaciones:							
14. Actividades a realizar en el atractivo natural							
Montañismo		Cabalgata		Actividades Recreativas		Canyoning	
Exploración de Cuevas		Observación de Astros		Observación de Flora y Fauna		Camping	
Picnic		Ciclo Turismo		Senderismo		Otro	
Escalada		Caminata					
15. Actividades a realizar en el atractivo cultural							
Recorridos guiados				Compra de artesanías			
Recorrido auto guiados				Convivencia			
Visita a talleres artísticos				Medicina ancestral			
Presentaciones o representaciones en vivo				Exhibición de piezas, muestras, obras, etc., originales.			
Fotografía				Actividades vivenciales y/o lúdicas			
Participación en talleres artesanales				Degustación de platos tradicionales			
Visita a talleres artesanales				Participación de la celebración			
Exposiciones temáticas permanentes, temporales y eventuales				Participación en talleres artísticos			



Otro:		
16. Medios de promoción del atractivo		
Página WEB		Medios de comunicación (radio, tv, prensa)
Revistas Especializadas		Material POP
Oficina de Información Turística		Red Social
Asistencia a ferias turísticas		Otro
Observaciones:		
17.Descripción del Atractivo		
18. ANEXOS		
Archivo Fotográfico		
Fuente:		
ELABORADO POR:		
Apellido y Nombre	Toalongo Reyes Lisseth Nataly	Aguilar Loja Diego Marcelo
Institución	Universidad de Cuenca	
Cargo	Estudiantes	
Correo Electrónico	Lisseth.toalongo@ucuenca.edu.ec	Diego.aguilarl@hotmail.com
Teléfono	0992454937	0986638134

Nota. Ficha adaptada a la metodología para el levantamiento de atractivos turísticos del año 2017 dada por el MINTUR y validada por el Magister. Mateo Estrella Duran, en calidad de docente de la Facultad de Ciencias de la Hospitalidad de la Universidad de Cuenca y la Ingeniera Juana Vallejo en calidad de Coordinadora del Departamento de Planificación del Ministerio de Turismo en la ciudad de Cuenca, el mes de octubre de 2018.



A partir de estos instrumentos y en colaboración con autoridades y funcionarios del GAD de la Parroquia Molleturo se elaboró un cronograma de visitas a las diferentes comunidades, no sin antes realizar una zonificación y establecer las respectivas rutas con el objetivo de abarcar todos los recursos potencialmente turísticos presentes en la parroquia. A más de tomar en cuenta los atractivos sugeridos por las autoridades y funcionarios del GAD parroquial, se dialogó con moradores de las comunidades para evitar dejar de lado atractivos que podrían tener importancia para el desarrollo turístico de la parroquia Molleturo. Se presenta el cronograma de visitas desarrollado por los autores durante el mes de octubre de 2018.

Tabla 7.

Cronograma de visitas a las comunidades

Fecha	Zona	Comunidades
01 de Octubre	1(Granda Centeno)	Corona de Oro Guayllo Hierva Buena Luz María Santa Rosa de Chipla Villa Flora Villa Nueva
02 de Octubre	2 (Zona de Alcohol)	Chica playa Estero Piedras Putucay Tamarindo Tan Saray
06 y 07 de Octubre	3 (Costa)	Abdón Calderón El Recreo La Iberia Luz y Guía San Miguel de Azuay Zhagal
09 de Octubre	4	Tramo de Camino García Moreno (Hierva Buena-San Pedro de Yumate)
10 de Octubre	5	San Felipe de Zuro San José de Huigra San Javier de Arquillo San Antonio Azuay
15 de Octubre	6	Baute Patul
22 de Octubre	7	Cochapamba Pan de Azúcar San Pedro de Yumate
24 de Octubre	8	Migüir

Nota. El presente cronograma de visitas se cumplió a cabalidad. Además, se programaron visitas apara recopilación de información referente a los establecimientos turísticos de la parroquia y entrevistas a moradores de la parroquia, turistas y operadores de turismo de la ciudad de Cuenca.



2.2.2 Atractivos turísticos de la parroquia Molleturo

Luego de haber visitado las comunidades y recabar información de los atractivos turísticos, se ha constatado el amplio potencial del que es poseedora la parroquia Molleturo, observando el predominio de atractivos naturales como son riveras de ríos, aguas termales, miradores y bosques con una gran diversidad de especies de flora y fauna. Asimismo, se evidencia la presencia de recursos culturales que van desde restos arqueológicos hasta costumbres y tradiciones que aún conservan los moradores de las comunidades de la parroquia. Además, existen zonas dedicadas exclusivamente a las actividades agrícolas, las cuales podrían ser considerados sitios dentro de la parroquia que tienen interés turístico.

2.2.3 Clasificación de los atractivos turísticos

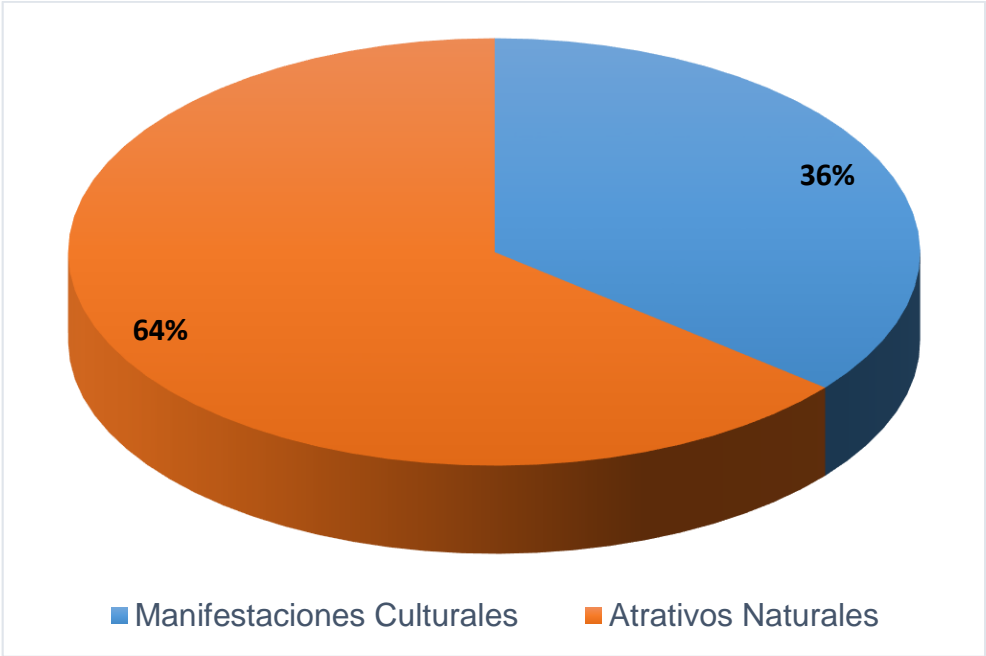


Gráfico 6: Clasificación de los atractivos turísticos de la parroquia Molleturo, obtenido del levantamiento de atractivos turísticos llevada a cabo en los meses de octubre, noviembre y diciembre del 2018.

Tomando como base a la Guía Metodológica para la Jerarquización de Atractivos y Generación de Espacios Turísticos del Ecuador dada por el Ministerio de Turismo, se ha constatado que la parroquia cuenta con 39 atractivos localizados en las diferentes comunidades de la parroquia Molleturo. De estos atractivos registrados el 65% son Atractivos Naturales y el 35% responden a Manifestaciones Culturales. Esto muestra que el potencial turístico de la parroquia Molleturo se orienta a ser un lugar para los amantes de la naturaleza. Sin embargo, también existe un gran número de atractivos culturales que no se pueden dejar de lado al pensar en un desarrollo turístico de la parroquia Molleturo.

a) Atractivos naturales de la parroquia Molleturo

Tabla 8.

Atractivos naturales de la parroquia Molleturo

Nombre del atractivo		Clasificación	Comunidad
1.	Aguas termales	Sitios Naturales	Comunidad Shuar
2.	Aguas termales la Iberia	Sitios Naturales	La Iberia
3.	Aguas termales San Miguel	Sitios Naturales	San Miguel de Azuay
4.	Cascada de Iberia	Sitios Naturales	La Iberia
5.	Cascada de Posticay	Sitios Naturales	San Felipe de Surog
6.	Cascada de Surog	Sitios Naturales	San José de Huigra
7.	Cascadas de Patul	Sitios Naturales	Patul



8.	Complejo Turístico Río Tamarindo	Sitios Naturales	Tamarindo
9.	Cuevas del Murciélago	Sitios Naturales	Zhagal
10.	El Calvario	Sitios Naturales	Río Blanco
11.	La cascada de Cruzyacu	Sitios Naturales	San Felipe de Surog
12.	Laguna de Patul	Sitios Naturales	Patul
13.	Las Pampeadas	Sitios Naturales	Migüir
14.	Mirador de Guayllo	Sitios Naturales	Guayllo
15.	Mirador de Tansulte	Sitios Naturales	San Pedro de Yumate
16.	Mirador de Villa Flora	Sitios Naturales	Villa Flora
17.	Piscinas del Río Putucay	Sitios Naturales	Caimatan
18.	Planicies de Baute	Sitios Naturales	Baute
19.	Río Cruzyacu	Sitios Naturales	San José de Huigra
20.	Río Migüir	Sitios Naturales	Migüir
21.	Río Patul	Sitios Naturales	Luz de américa
22.	Río Sandracay	Sitios Naturales	Guayllo
23.	Río Tamarindo	Sitios Naturales	Tamarindo
24.	Sector Bizcochos	Sitios Naturales	Migüir
25.	Termas de San Luis	Sitios Naturales	Zhagal

Nota. Los atractivos naturales fueron levantados por los autores mediante visitas in situ, ya que previo a este trabajo no existía datos referentes a los atractivos que posee la parroquia Molleturo.

En la parroquia Molleturo se evidenció la existencia de 25 atractivos de tipo natural, estos atractivos se encuentran detallados a continuación.

Río Sandracay

El Río Sandracay está ubicado a 9 kilómetros aproximadamente del centro de la parroquia Molleturo en la comunidad de Guayllo. Cuenta con un caudal de agua escaso de poca profundidad, el agua es cristalina y está rodeada de abundante vegetación. No está explotado turísticamente, sin embargo, los habitantes de las comunidades de Guayllo y Chipla lo visitan y lo utilizan como balneario natural. Es un lugar ideal para relajarse y estar en contacto con la naturaleza.



Fotografía 3: Río Sandracay, tomada por Lisseth Toalongo y Diego Aguilar, Octubre, 2018.

Mirador de Guayllo

El mirador natural de Guayllo se encuentra ubicado a 9 kilómetros del centro parroquial de Molleturo en la comunidad del mismo nombre, desde este sitio se obtiene una vista panorámica de la cordillera y de las comunidades de Surog, Huigra y Arquillo pertenecientes a la parroquia Molleturo. Está localizado junto a la antigua vía Granda Centeno que conecta Molleturo con Naranjal por lo que acceder al lugar es muy fácil.



Fotografía 4: Mirador de Guayllo, tomada por Lisseth Toalongo y Diego Aguilar, Octubre, 2018.

Mirador de Villa Flora

El mirador de Villa Flora es un mirador natural ubicado a 11 kilómetros aproximadamente del centro de la parroquia Molleturo. Cuenta con una vista panorámica espectacular de la cordillera. Es un ambiente tranquilo rodeado de abundante vegetación. No está explotado turísticamente, sin embargo, los habitantes de las comunidades cercanas lo visitan por la tranquilidad de este ambiente natural.



Fotografía 5: Mirador de Villa Flora, tomada por Lisseth Toalongo y Diego Aguilar, Octubre, 2018.

Rio Tamarindo

El río Tamarindo está ubicado a escasos metros de la vía Cuenca-Molleturo-Naranjal. A 30 minutos de Puerto Inca y a 2 horas de la ciudad de Cuenca. Este río tiene un caudal abundante con agua cálida y cristalina. A menudo en Carnaval y fines de semana existen grupos de personas que acuden al lugar para tomar un baño relajante en estas aguas. Es un sitio tranquilo, rodeado de vegetación propia de la zona. Cuenta con establecimientos de alimentos y bebidas a escasos metros del río.



Fotografía 6: Rio Tamarindo, tomada por Lisseth Toalongo y Diego Aguilar, Octubre, 2018.

Balneario del rio Tamarindo

El balneario del Rio Tamarindo está ubicado 50 metros aproximadamente de la vía Cuenca-Molleturo-Naranjal. A 30 minutos de Puerto Inca. Este Balneario está adaptado para recibir el caudal del río y formar una piscina con 2 metros de profundidad, cuenta con un pequeño espacio para poder servirse alimentos. Existe afluencia de visitantes en el fin de semana y feriados, mientras que en días entre semana el sitio permanece vacío. Es un sitio tranquilo, rodeado de vegetación propia de la zona.



Fotografía 7: Balneario Turístico Rio Tamarindo, tomada por Lisseth Toalongo y Diego Aguilar, Octubre, 2018

Cascada Posticay

La cascada Posticay se encuentra ubicada a 1.5 kilómetros desde la comunidad de Surog, para acceder al lugar se debe realizar una caminata aproximadamente de 2 horas por una pendiente hasta la parte baja de la cascada en donde podemos tener una excelente vista de la caída de agua de aproximadamente de 80 metros de altura, es un sitio ideal para tomar fotografías, además mientras se realiza la caminata se puede observar la flora y fauna propia de la zona.



Fotografía 8: Cascada Posticay, fotografía tomada por Ángel Puín, 2018.

Río Patul

El Río Patul desciende del Parque Nacional Cajas y llega a las comunidades costaneras de la parroquia Molleturo. En la comunidad Luz de América las riveras del río Patul son utilizadas como balnearios naturales. En estas riveras existe abundante vegetación propia de la zona. Es un sitio ideal para relajarse y disfrutar de la naturaleza.



Fotografía 9: Río Patul, tomada por Lisseth Toalongo y Diego Aguilar, Octubre, 2018.

Piscinas del Río Putucay

Las piscinas naturales del Río Putucay se encuentran ubicadas a 1.5 Km aproximadamente del centro de la comunidad de Caimatan lugar ideal para relajarse y realizar caminatas en sitios cercanos al río en donde se puede observar la diversidad de flora y fauna del lugar.



Fotografía 10: Piscinas del rio Putucay, tomada por Lisseth Toalongo y Diego Aguilar, 2018.

Aguas termales San Miguel de Azuay

Las aguas termales están ubicadas dentro de la comunidad de San Miguel de Azuay, la misma que se encuentra localizada a 1 hora aproximadamente del cantón Naranjal. Es un sitio maravilloso en donde se puede disfrutar de los beneficios de las aguas termales y conocer el lugar del nacimiento de las mismas ya que son denominadas con poder curativo por los habitantes de la comunidad de San Miguel. En la actualidad el sitio no está ampliamente explotado turísticamente, sin embargo, los habitantes de las comunidades de San Miguel tienen iniciativas para el desarrollo turístico. Este atractivo es manejado por los moradores de la comunidad por lo que en caso de requerir tours para grupos grandes es necesario realizar una reserva previa.



Fotografía 11: Aguas termales San Miguel de Azuay, tomada por Lisseth Toalongo y Diego Aguilar, 2018

Aguas termales de la Comunidad shuar

El Centro Shuar está ubicado a 8 kilómetros aproximadamente de la vía Panamericana, pasando el cantón Naranjal. Este sitio es reconocido por sus famosas aguas termales procedentes de orificios volcánicos, los mismos son considerados con alto poder curativo. Los moradores de la comunidad son de nacionalidad shuar que migraron desde la Amazonia y se localizaron en este sector, pero conservaron sus costumbres y tradiciones. En este sitio se puede visitar cascadas, degustar gastronomía típica y disfrutar de danzas culturales de la comunidad shuar. Es un sitio privilegiado que abarca 47 hectáreas de bosque húmedo tropical en él se puede observar diversas especies de flora y fauna. A este lugar a diario acuden un gran número de visitantes.



Fotografía 12: Aguas termales de la Comunidad shuar, tomada por Lisseth Toalongo y Diego Aguilar, 2018.

Termas de San Luis

Las termas de Zhagal están localizadas a 20 minutos aproximadamente de la comunidad de Luz y Guía. Es un lugar maravilloso que es visitado por un gran número de turistas mayoritariamente los fines de semana y feriados. El atractivo consiste en varias piscinas de aguas termales que según moradores de la comunidad son reconocidas por tener propiedades curativas. Estas termas son administradas por la comunidad de Zhagal y el costo de ingreso a las aguas termales es de \$1.50 para personas adultas, mientras que los niños no pagan.



Fotografía 13: Termas de San Luis, tomada por Lisseth Toalongo y Diego Aguilar, 2018.

Cuevas del Murciélago

Las Cuevas del mucilago están ubicadas en la comunidad de Zhagal a 5 minutos de las termas de San Luis, es un sitio compuesto por una gran multitud de rocas de gran tamaño que forman grandes cuevas en las que se puede realizar exploración con recorridos que tienen una duración aproximada de 2 horas, durante el recorrido se puede observar murciélagos que habitan en el interior de las cuevas.



Fotografía 14: Cuevas del Murciélago, tomada por Lisseth Toalongo y Diego Aguilar, 2018.

Mirador de Tansulte

El mirador de Tansulte es un mirador natural ubicado a 10 kilómetro aproximadamente del centro de la parroquia Molleturo en la comunidad de Yumate. Está ubicado en propiedad privada por lo que es necesario pedir permiso a los propietarios del terreno antes de visitar el atractivo. Cuenta con una vista panorámica espectacular de la cordillera que rodea la parroquia Molleturo y de la parroquia misma. Es un ambiente tranquilo rodeado de abundante vegetación. No está explotado turísticamente, sin embargo, los habitantes de las comunidades de Yumate lo visitan y lo utilizan como mirador natural. Es un lugar ideal para relajarse y estar en contacto con la naturaleza.



Fotografía 15: Mirador de Tansulte, tomada por Lisseth Toalongo y Diego Aguilar, 2018.

Aguas termales la Iberia


Las aguas termales de la Iberia son una fuente Natural de aguas termales localizadas en la comunidad la Iberia a 35 minutos aproximadamente de la comunidad Abdón Calderón de la parroquia Molleturo. Los moradores de la comunidad se les atribuyen propiedades curativas por esta razón son visitadas por personas de comunidades aledañas mayoritariamente en feriados y fines de semana. En la actualidad moradores de la comunidad la Iberia están realizando adaptaciones al sitio, sin embargo, no cuenta con ningún tipo de facilidad y servicio turístico en el atractivo. El ingreso es gratuito y se lo puede realizar en vehículos 4x4, ya sea este propio o alquilándolo desde la comunidad de Calderón o San Carlos.



Fotografía 16: Aguas termales la Iberia, tomada por Lisseth Toalongo y Diego Aguilar, 2018.

Cascada de la Iberia

La cascada de La Iberia se encuentra ubicada a treinta minutos aproximadamente de la comunidad de Iberia. Esta cascada tiene una caída de 30 metros aproximadamente y se considera un sitio ideal para realizar actividades como canyoning o fotografías en el lugar, además mientras se realiza la caminata hacia el atractivo es posible disfrutar y observar la abundante flora y fauna propia de la zona.



Fotografía 17: Cascada de la Iberia, tomada por Lisseth Toalongo y Diego Aguilar, 2018.

Planicie de Baute

La planicie de Baute está ubicada a 2 horas aproximadamente de la Vía Cuenca-Molleturo a 2.3 km aproximadamente del centro de interpretación de la laguna Toreadora. Se puede acceder al lugar caminando o en caballo atravesando el Parque Nacional Cajas. En el lugar habita una familia que se dedica a la crianza de ganado vacuno y ovejas. Este es un sitio que tiene una vista espectacular, consiste en una planicie extensa ideal para realizar campamentos o actividades recreativas, así también apto para llevar a cabo actividades de agroturismo relacionadas a la crianza de ovejas y ganado vacuno. Es un lugar tranquilo con vegetación propia del parque.



Fotografía 18: Planicie de Baute, tomada por Lisseth Toalongo y Diego Aguilar, 2018.

Laguna de Patul

La laguna de Patul está ubicada a 10 minutos aproximadamente de la comunidad de Patul, es un sitio poseedor de gran belleza paisajística natural y cultural. Según moradores de la comunidad esta laguna alberga la leyenda de la barrita de oro que se dice esta en las profundidades de la laguna. En este sitio se pueden realizar actividades como pesca deportiva de trucha, caminatas y fotografía.



Fotografía 19: Laguna de Patul, tomada por Lisseth Toalongo y Diego Aguilar, 2018.

Cascadas de Patul


Son tres las cascadas que se encuentran en la parte alta de la laguna Patul, con caídas de agua cristalina bastante pronunciadas. Para visitar las cascadas se realiza una caminata que va desde 30 minutos a 1 hora. En el sitio se puede tomar fotografías y disfrutar de un ambiente 100% natural, observar la diversidad de especies de flora y fauna que existen en este lugar.



Fotografía 20: Cascadas de Patul, tomada por Lisseth Toalongo y Diego Aguilar, 2018.

La cascada de Cruzyacu

La cascada de Cruzyacu se encuentra ubicada a 25km del centro parroquial de Molleturo en la comunidad de Huigra, para acceder se debe realizar una caminata de 1 hora hasta la parte baja de la cascada en donde se forma una poza en la que se puede nadar y relajarse. Este es un sitio ideal para tomar fotografías y observar flora y fauna propia de la zona mientras se realiza la caminata hasta llegar a la cascada en donde se puede tomar un baño refrescante.



Fotografía 21: Cascadas de Cruzyacu, tomada por Lisseth Toalongo y Diego Aguilar, 2018.

Río Cruzyacu

El río Cruzyacu está ubicado a 5 minutos del centro de la comunidad de San José de Huigra y a aproximadamente 2 horas desde el centro de la parroquia Molleturo. Consiste en un manto de agua limpia y abundante. En general los habitantes de comunidades cercanas acuden los fines de semana para pasar un momento de relax en el lugar.



Fotografía 22: Río Cruzyacu, tomada por Lisseth Toalongo y Diego Aguilar, 2018.

Cascada de Surog

La cascada de Surog está ubicada en la comunidad del mismo nombre de la parroquia Molleturo a 1 kilómetro aproximadamente del centro. El tiempo de desplazamiento es de 20 a 30 minutos a un ritmo medio. La caminata empieza desde la vía de tercer orden que conecta Molleturo-Surog-Huigra, durante el recorrido se puede apreciar la producción agrícola de maracuyá, naranjilla, limón entre otros productos. Tiene una caída de 15 metros de alto con volumen abundante. Al sitio acuden por lo general habitantes de la comunidad los fines de semana y días festivos.



Fotografía 23: Cascada de Surog, tomada por Lisseth Toalongo y Diego Aguilar, 2018.

Sector de Bizcochos

La zona de bizcochos está localizada en el km. 39 de la vía Cuenca-Molleturo-Naranjal, es un recurso natural que consta de montañas, lagunas y se encuentra atravesado por el histórico camino de García Moreno, mismo que según cuenta la historia contribuía en los intercambios comerciales entre la región costa y sierra. En el sitio se puede observar flora y fauna propia del parque Nacional Cajas. El recorrido es de 3.5km aproximadamente.



Fotografía 24: Sector de Bizcochos, tomada por Lisseth Toalongo y Diego Aguilar, 2018.

Las Pampeadas

Las Pampeadas son un conjunto de lagunas ubicadas dentro del Parque Nacional el Cajas, su nombre se origina por estar localizado en un lugar extenso de llano en donde se encuentran varias lagunas de tamaño pequeño, es un sitio idóneo para realizar caminatas, observación de flora y fauna propia de la zona, práctica de pesca deportiva y fotografía. Este sitio además es visitado por turistas que disfrutan de las actividades de campamentación.



Fotografía 25: Las Pampeadas, tomada por Lisseth Toalongo y Diego Aguilar, 2018.

El Calvario

El Calvario es un río con gran número de pequeñas cascadas formadas por caídas de agua y pequeñas pozas en donde el agua reposa. Este río abastece de agua a la comunidad de Rio Blanco. En él se puede observar truchas, abundante vegetación y realizar actividades de pesca deportiva, caminatas y fotografía.



Fotografía 26: El Calvario, tomada por Lisseth Toalongo y Diego Aguilar, 2018.

Rio Migüir

El Río Migüir nace en el Parque Nacional Cajas, sus aguas atraviesan las zonas altas, media y baja de la parroquia Molleturo siendo un importante afluente de agua. En la comunidad de Huigra este rio toma un caudal limpio y tranquilo, además al ser un sitio rodeado de abundante naturaleza los habitantes de comunidades cercanas lo utilizan como balneario principalmente los fines de semana y días festivos como carnaval.



Fotografía 27: Rio Migüir, tomada por Lisseth Toalongo y Diego Aguilar, 2018.

b) Atractivos culturales de la parroquia Molleturo

Tabla 9

Atractivos culturales de la parroquia Molleturo

Nombre del atractivo		Clasificación del Atractivo	Ubicación
1.	Camino de García Moreno	Manifestaciones culturales	Yerba Buena
2.	Camino del Ingañan tramo Río Blanco	Manifestaciones Culturales	Rio Blanco
3.	Complejo Arqueológico Paredones	Manifestaciones Culturales	Cochapamba
4.	Comunidad de Patul	Manifestaciones Culturales	Patul
5.	Cultivos de cacao	Manifestaciones Culturales	Tamarindo
6.	Cultivos de Cacao Nacional	Manifestaciones Culturales	San Miguel de Azuay
7.	Cultivos de caña de azúcar	Manifestaciones Culturales	Caimatan
8.	Festival de la trucha	Manifestaciones Culturales	Migüir
9.	Fiestas patronales de la parroquia Molleturo	Manifestaciones Culturales	Centro Molleturo
10.	Generador hidroeléctrico de Caimatan	Manifestaciones Culturales	Caimatan
11.	Minas abandonadas de Zuro	Manifestaciones Culturales	San Felipe de Surog



12.	Moliendas y elaboración de trago de caña	Manifestaciones Culturales	Caimatan
13.	Restos de Molino de piedra	Manifestaciones Culturales	Luz María
14.	Tarabita Guabisay	Manifestaciones Culturales	Migüir

Nota. Información recopilada mediante visitas técnica a los atractivos de las diferentes comunidades de la parroquia Molleturo, durante los meses de octubre, noviembre y diciembre de 2018.

En la parroquia Molleturo se evidencio la existencia de 14 atractivos de tipo cultural, estos atractivos se encuentran detallados a continuación.

Restos de Molino de piedra en Luz María

Los molinos de piedra de la comunidad de Luz María son un conjunto de restos de molinos utilizados antiguamente para la elaboración de guarapo, panela y trago a base de caña de azúcar. Se encuentran a aproximadamente 25 minutos de caminata dentro de un terreno cuya propietaria es la señora Amalia León. Además, durante el recorrido al sitio se puede observar la producción agrícola de los pobladores de Luz María quienes cultivan productos como naranjilla, frejol, maíz etc.



Fotografía 28: Restos de Molino, tomada por Lisseth Toalongo y Diego Aguilar, Octubre, 2018

Camino García Moreno tramo Hierba Buena-Yumate

El histórico camino de García Moreno inicia en el Parque Nacional el Cajas hasta el cantón Naranjal, está envuelto de tradición y memoria de todos quienes murieron intentando culminar su viaje a la costa. El tramo de este camino que inicia en Yumate hasta Hierba Buena tiene una extensión aproximada de 7 km, con un tiempo de duración aproximada de dos horas caminando y 1 hora en caballo. Este tramo del camino es uno de los mejor conservados y durante la caminata se puede observar gran variedad de especies de flora y fauna propia de la zona, pequeños riachuelos, zonas ganaderas y restos del histórico camino de García Moreno, además se puede apreciar diversidad de paisajes únicos.



Fotografía 29: Camino García Moreno tramo Hierba Buena-Yumate, tomada por Lisseth Toalongo y Diego Aguilar, Octubre, 2018.

Cultivos de Cacao en la comunidad de Tamarindo

En la comunidad de Tamarindo ubicada a 50 km desde el centro parroquial de Molleturo, existen fincas dedicadas al cultivo de cacao a las que se puede acudir para conocer el proceso de producción de este producto apetecido a nivel nacional e internacional. Para poder visitar las fincas de cacao se debe coordinar previamente con los propietarios de las mismas, de las fincas existentes se pueden mencionar la del señor Mario Torres y la del señor Raúl Chilpe ya que son las mejor cuidadas.



Fotografía 30: Cultivos de Cacao en la comunidad de Tamarindo, tomada por Lisseth Toalongo y Diego Aguilar, Octubre, 2018.

Cultivos de caña de azúcar

La comunidad de Caimatan es una comunidad netamente agrícola, cuyos moradores se dedican al cultivo de caña de azúcar. En esta comunidad es posible observar varias hectáreas cultivadas con esta planta. También es posible conocer la forma de cultivo, tiempos entre siembra y cosecha y los derivados que se pueden obtener en base a esta planta. Los moradores de la comunidad reciben de manera esporádica visitantes que se interesan por conocer más sobre esta actividad, sin embargo, la actividad turística como tal no se encuentra desarrollada.



Fotografía 31: Cultivos de caña de azúcar, tomada por Lisseth Toalongo y Diego Aguilar, Octubre, 2018.

Moliendas y elaboración de trago en las comunidades de Caimatán y Putucay

La producción de aguardiente en las comunidades de Caimatán y Putucay es una actividad artesanal muy importante para sus habitantes, constituyéndose en la principal fuente de ingresos para sus moradores. Existe un gran número de moliendas que elaboran aguardiente de caña, el que es distribuido y comercializado en diferentes ciudades del país, pero también utilizado para el consumo local. El trago de la caña o aguardiente se obtiene tras destilar el guarapo, se lo deja reposar en alambiques de cobre y se logra la fermentación. Según moradores de la comunidad para obtener el mejor trago el secreto está en la utilización de alambiques de cobre. En las comunidades aún se conservan técnicas antiguas como la utilización de dichos alambiques.



Fotografía 32: Moliendas en Caimatán, tomada por Lisseth Toalongo y Diego Aguilar, Octubre, 2018

Generador hidroeléctrico de Caimatán

El generador hidroeléctrico antiguo está localizado en la comunidad de Caimatán de la parroquia Molleturo, fue construido hace más de 50 años y en la actualidad es utilizado en una finca familiar para generar energía para el uso diario, pero también como fuente de energía para un trapiche eléctrico. Este es un instrumento ecológico que funciona en base de la fuerza del agua recogida de una vertiente y que se dirige a través de un canal para girar una turbina que genera energía.



Fotografía 33: Generador hidroeléctrico de Caimatán, tomada por Lisseth Toalongo y Diego Aguilar, Octubre, 2018

Cultivos de Cacao Nacional

La comunidad de San Miguel del Azuay es una localidad cuyos moradores han optado por el cultivo de Cacao Nacional, siendo esta una de las principales actividades económicas que se llevan a cabo en la comunidad. Se trata de un producto muy delicado en comparación al cacao importado y su tiempo de cosecha es más prolongado. La fertilidad del suelo y las condiciones climáticas permiten que este producto tenga muy buena calidad por lo que es comercializado para la elaboración de chocolate.



Fotografía 34: Cultivos de Cacao Nacional, tomada por Lisseth Toalongo y Diego Aguilar, Octubre, 2018

Complejo arqueológico Paredones de Molleturo

El complejo arqueológico de Paredones según relata la historia fue una antigua fortaleza incásica en donde se reclutaba y entrenaba a guerreros con el objetivo de ampliar el imperio incásico. Este sitio además fue utilizado como un lugar estratégico de vigilancia gracias a la altitud en la que se encuentra, misma que brinda una vista espectacular de las partes bajas costeras del territorio. Esta fue una de las fortalezas incásicas más grandes del austro del actual territorio ecuatoriano. El complejo arqueológico Paredones se encuentra localizado en la comunidad de Cochapamba de la Parroquia Molleturo. Para acceder al sitio se debe realizar una caminata de aproximadamente 1 hora

o existe la alternativa de alquilar caballos a los moradores de la comunidad de Cochapamba o Yumate. En la actualidad el sitio es visitado por amantes de la cultura y de la fotografía, sin embargo, carece de señalización y servicios turísticos.



Fotografía 35: Complejo arqueológico Paredones, , tomada por Lisseth Toalongo y Diego Aguilar, 2018

Comunidad de Patul

A 10 minutos de la laguna Toreadora se encuentra el ingreso a la comunidad de Patul, considerada por muchos como una de las comunidades más alejadas y hermosas de la provincia del Azuay por su aspecto vernáculo y por conservar hasta la actualidad construcciones netamente de adobe. Para llegar a la comunidad se requiere caminar aproximadamente 4 horas o alquilar caballos a los moradores de la comunidad. Es un sitio poseedor de gran belleza paisajística natural y cultural. Los moradores de la comunidad son gente amable dispuesta a integrar a turistas o visitantes a sus actividades diarias. A pocos minutos de la comunidad se encuentra la laguna de Patul la cual según moradores de la comunidad abarca en su interior grandes misterios. Esta comunidad es un sitio ideal para los amantes de la naturaleza y para quienes disfrutan de las actividades comunitarias.



Fotografía 36: Comunidad de Patul, tomada por Lisseth Toalongo y Diego Aguilar, 2018.

La tarabita Guabisay

La Tarabita Guabisay se encuentra ubicada en el kilómetro 48 de la vía Cuenca-Molleturo-Naranjal, es un proyecto con actividades recreativas como columpios y una tarabita cuyo recorrido es de 350 metros y una altura de 150 metros, En este tramo se puede observar restos del histórico camino de García Moreno, El Río Migüir y la exuberante vegetación propia de esta zona. Un lugar ideal para los amantes de la adrenalina en las alturas.



Fotografía 37: La tarabita Guabisay, tomada por Lisseth Toalongo y Diego Aguilar, 2018.

Camino del Ingañan tramo Río Blanco

Este tramo al parecer era la arteria principal del Camino del Inca y de allí deriva su nombre. En la actualidad este camino a pesar del valor histórico que abarca se encuentra descuidado, sin ningún mantenimiento y cubierto por la vegetación de la zona.



Fotografía 38: Sector de Bizcochos, tomada por Lisseth Toalongo y Diego Aguilar, 2018

Minas abandonadas de Surog

Las minas abandonadas de Surog se encuentran ubicadas a 3 km aproximadamente de la comunidad del mismo nombre. Son un conjunto de restos de las primeras minas establecidas en la parroquia Molleturo que en la actualidad de se encuentran abandonadas. En este sitio se puede realizar la exploración de túneles mineros en los que es posible divisar restos de materiales pétreos presentes

en sitios en de explotación minera. Es un sitio interesante que brinda una idea clara sobre la manera en que se llevaba a cabo la explotación minera hace varias décadas en la parroquia Molleturo.



Fotografía 39: Túnel de las minas abandonadas de Surog, tomada por Lisseth Toalongo y Diego Aguilar, 2018.

Festival de la trucha

El festival de la trucha se lleva a cabo en la comunidad de Migüir en el mes de septiembre durante dos días consecutivos. Durante este festival se realiza el campeonato de pesca deportiva en el Rancho Hermanos Prado, elección de la reina del festival de la trucha, festival de la canción, juegos tradicionales, cuadrangulares inter parroquial de ecua vóley, baile popular, venta de platos típicos de la zona y la elaboración del denominado "Ceviche de trucha más grande del Mundo", llevado a cabo por la familia Prado en conjunto con los habitantes de la comunidad de Migüir.



Fotografía 40: Segundo festival de la Trucha, tomada por Lisseth Toalongo y Diego Aguilar, 2018.

Fiestas patronales de la parroquia Molleturo

Las fiestas patronales de la parroquia Molleturo al ser un pueblo eminentemente católico que mantiene una fe viva se llevan a cabo a finales del mes de julio en honor a los santos Felipe y Santiago y a la Virgen de la Candelaria. En estas festividades se realizan varias actividades entre las que destacan los juegos tradicionales como la rotura de ollas encantadas, carrera de coches de madera, torneo de cintas, encuentros deportivos y exposición de productos agrícolas de los habitantes de varias comunidades de la parroquia. Se realiza además una exposición fotográfica de

acontecimientos importantes, concurso de comparsas y presentaciones cómicas, concurso de acordeón, juego de la escaramuza cuya afición se traspasa de generación en generación, presentación de artistas y baile popular.



Fotografía 41: Festividades de la parroquia Molleturo, tomada por Lisseth Toalongo y Diego Aguilar, 2018.

Estos recursos constatan el potencial turístico con el que cuenta la parroquia Molleturo, mismos que si son manejados de manera adecuada podrían convertirse en atractivos turísticos de renombre generando beneficios para las comunidades locales.

Previo a la elaboración del presente levantamiento de atractivos turísticos de la parroquia Molleturo no existía una lista detallada de cuáles son los recursos turísticos con los que cuenta la parroquia, ya sea por descuido por parte del personal encargado de las actividades turísticas a nivel cantonal y parroquial o por falta de recursos económicos destinados a esta actividad. Es importante recalcar que tras el levantamiento de atractivos turísticos se estableció una lista de 39 recursos turísticos entre naturales y culturales presentes a lo largo del territorio parroquial que antes no estaban registrados, siendo este material un documento que da una idea clara del potencial turístico con el que cuenta la parroquia Molleturo, destacando que a partir de este trabajo ya existirá una base de datos que podría ser utilizada en futuros trabajos investigativos o de intervención en la parroquia Molleturo ya sea por parte del sector público o privado.

2.3 Análisis de la oferta y demanda turística potencial

2.3.1 Oferta turística de la parroquia molleturo

La oferta turística según la SECTUR “Comprende el conjunto de bienes y servicios capaces de facilitar la comercialización del producto turístico a fin de satisfacer la demanda de los visitantes”(SECTUR,2008). Es decir dentro de la oferta turística se encuentran todos aquellos bienes y servicios que pueden ser utilizados por turistas o visitantes y que logren que la visita a un recurso o atractivo turístico sea más efectiva y amena.

El análisis de la oferta turística tiene la finalidad de establecer el número de establecimientos de alimentos y bebidas, alojamiento, operación e intermediación turística, transporte turístico y servicios complementarios que existen en la parroquia Molleturo, para así conocer si el territorio parroquial tiene la capacidad de ofrecer las condiciones necesarias para un desarrollo turístico adecuado y también mediante la evaluación de fortalezas y debilidades de dichos establecimientos proponer estrategias que lleven a la mejora de la calidad de los servicios que se brindan.

Para llevar a cabo el análisis de la oferta turística se han utilizado tres modelos de encuesta (Anexo 3) elaborado por el equipo de trabajo. Estos modelos de encuesta están basados en la información requerida por el MINTUR al momento de otorgar permisos de funcionamiento de establecimientos turísticos.

El modelo de encuesta utilizado recopila los datos generales de los establecimientos turísticos de la parroquia, tipo de establecimiento según la clasificación dada por el MINTUR y datos cualitativos respecto a la calidad de acceso y condiciones de los establecimientos utilizando la escala de Likert. La recopilación de información de la oferta turística se llevó a cabo tras varias visitas de campo y llenado de las encuestas y entrevistas a los propietarios o encargados de los establecimientos. La información recopilada se encuentra detallada a continuación:

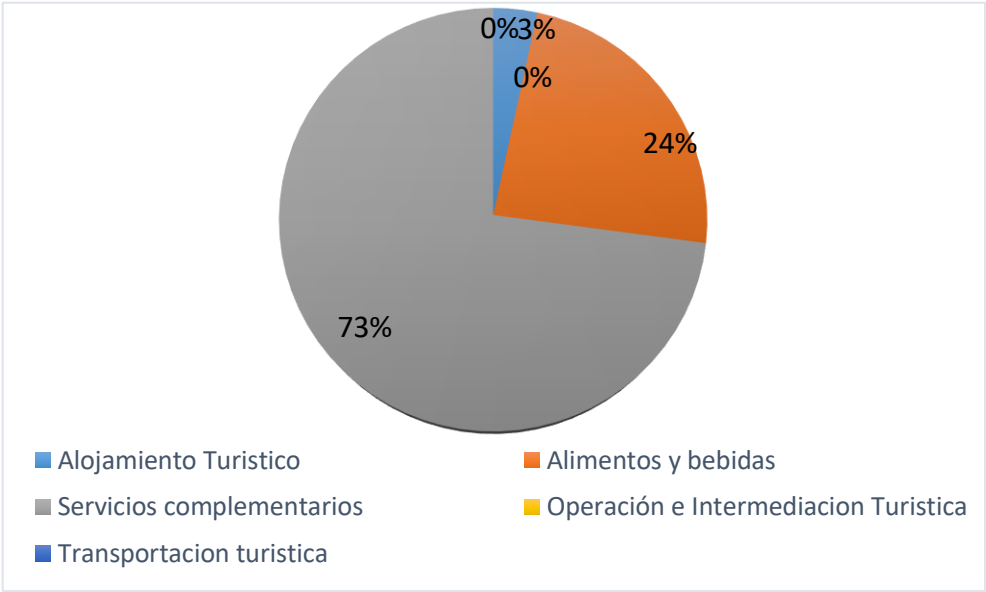


Gráfico 7: Oferta turística de la parroquia Molleturo, enero 2019.

Luego del trabajo de campo se ha evidenciado que el 73% de establecimientos registrados ofrecen servicios complementarios, 24% de establecimientos que ofrecen servicio de alimentos y bebidas, el 3% ofrecen servicios de alojamiento turístico mientras que no se evidencia la existencia de establecimientos que presten servicios de transporte turístico y operación e intermediación.



a) Establecimientos de alimentos y bebidas en la parroquia Molleturo

Tabla 10.

Establecimientos de restauración de la parroquia Molleturo

Ubicación	Nombre del establecimiento
Centro parroquial de Molleturo	Bar Restaurant Paredones
Comunidad de Migüir	Cafetería
Comunidad Shuar	Comedor Doña Patty
Comunidad Shuar	Comedor Nantar
Comunidad de Tamarindo	Restaurant 4 Hermanos
Comunidad de Migüir	Restaurant Balcón Del Río Cajas
Comunidad de Migüir	Restaurant Capilla Pamba
Comunidad Shuar	Restaurant El Comedor De Mirella
km 65 vía Molleturo - Naranjal	Restaurant El Mestizo
Hierba buena	Restaurant El Paraíso
Comunidad de Migüir	Restaurant El Pedregal
Comunidad de Migüir	Restaurant Guagrahuma
Comunidad de Migüir	Restaurant Hermanos Quiroz
Hierba buena	Restaurant La Choza
Comunidad Shuar	Restaurant La Criollita
Comunidad Shuar	Restaurant La Sazón De La Hoja
Comunidad de Yumate	Restaurant La Yapita
km 87 vía Molleturo - Naranjal	Restaurant Las Brisas Costeras
km75 vía Molleturo - Naranjal	Restaurant Las Peñas
Comunidad de Migüir	Restaurant Los Hermanos Prado
km 68 vía Molleturo - Naranjal	Restaurant Mega Sabor
Comunidad de Yumate	Restaurant Michelle
Centro de Molleturo	Restaurant Molleturo
Comunidad de Yumate	Restaurant Selena
Comunidad de Tamarindo	Restaurant Tamarindo
Comunidad de Tamarindo	Restaurant Tamarindo
km73 vía Molleturo - Naranjal	Restaurant Vista Linda
Comunidad de Luz y Guía	Restaurant y Asadero Blanquita
Total de establecimientos	28

Nota. Información recolectada mediante trabajo de campo, previamente no existían datos del número de establecimientos que brinden el servicio de restauración en la parroquia Molleturo.

Para recopilar información de los establecimientos de alimentos y bebidas existentes en la parroquia, se utilizó un modelo de encuesta (Anexo 4) que consta de preguntas de información general y preguntas para conocer si cumplen con requerimientos del Ministerio de Turismo para obtener permisos de funcionamiento, esta encuesta fue validada por el Magister Mateo Estrella Duran.

Se constató que la parroquia Molleturo cuenta con 28 establecimientos de restauración distribuidos a lo largo de su territorio, estando ubicados mayoritariamente en las comunidades de Migüir, vía Cuenca-Molleturo-Naranjal, en la comunidad Shuar y en Luz y Guía.

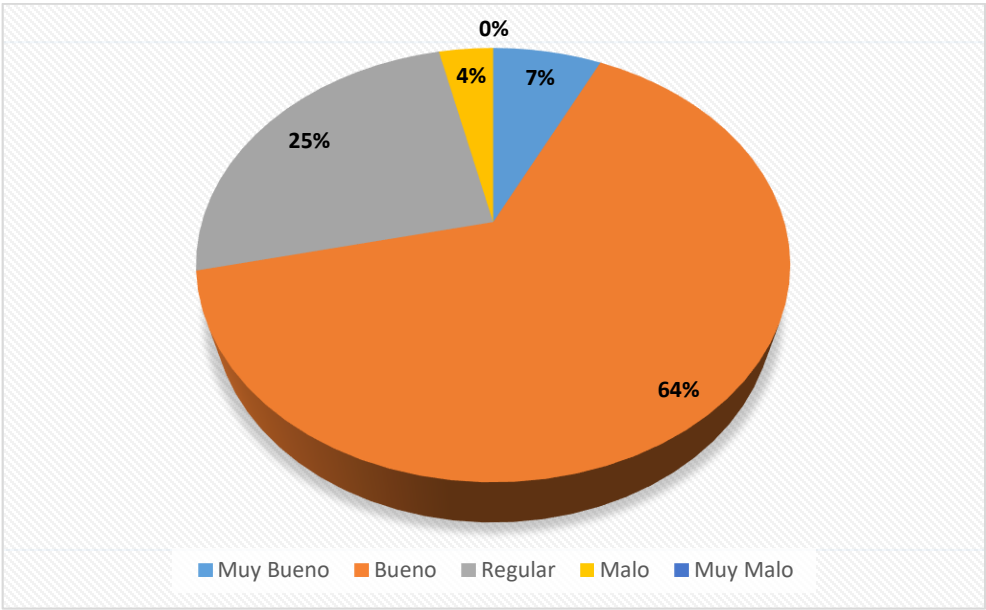


Gráfico 8: Calidad de acceso a los establecimientos de restauración, noviembre, 2018.
En cuanto a la calidad de acceso vial a los establecimientos se puede establecer que el 64% de los establecimientos tiene una buena calidad de acceso, seguido por el 25% que muestra una calidad de acceso regular y el 7% tiene una calidad de acceso muy bueno y el 4% tiene una calidad de acceso malo.

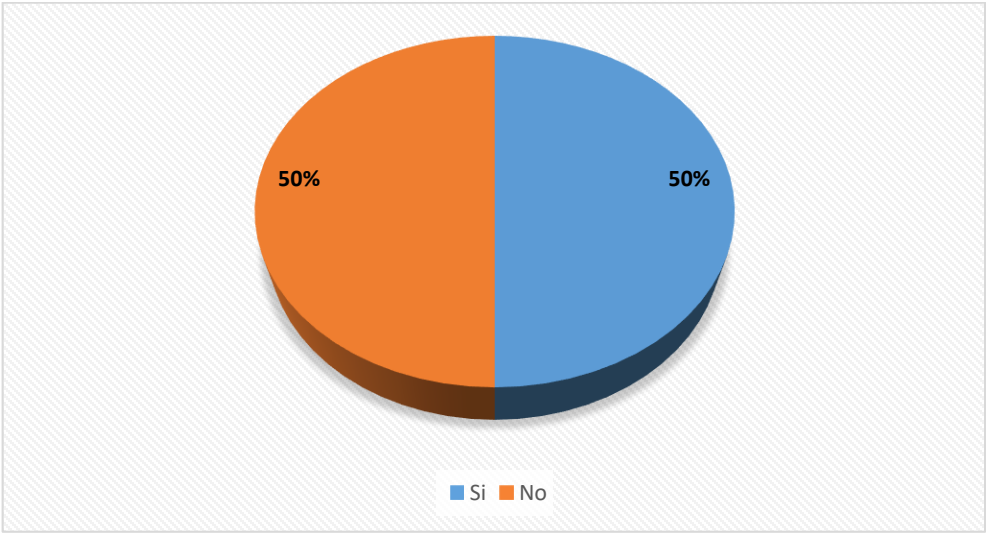


Gráfico 9: Establecimientos que exhiben la oferta gastronómica, noviembre, 2018
Por otro lado, se pudo observar que de los establecimientos de restauración de la parroquia Molleturo solo el 50% exhiben la oferta de alimentos y bebidas con precios incluidos impuestos, ya sea en letreros dentro del establecimiento o en las cartas.

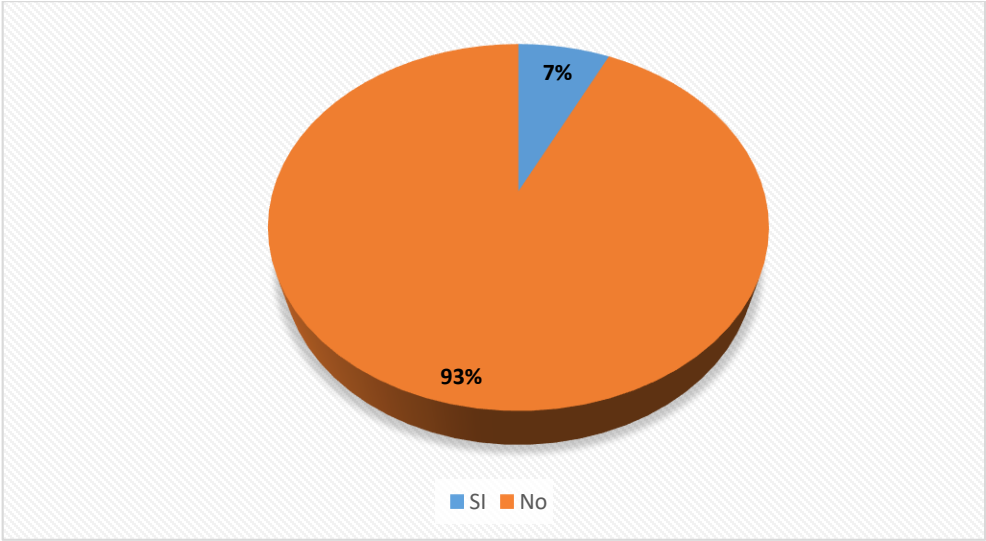


Gráfico 10: Establecimientos que exhiben la licencia anual de funcionamiento, noviembre 2018.
Se confirmó que el 93% de los establecimientos de restauración no exhiben sus licencias de funcionamiento uno de los principales motivos puede ser que no cuenten con permisos de funcionamiento mientras el 7% al ser restaurantes nuevos con infraestructura de primera si lo hacen.

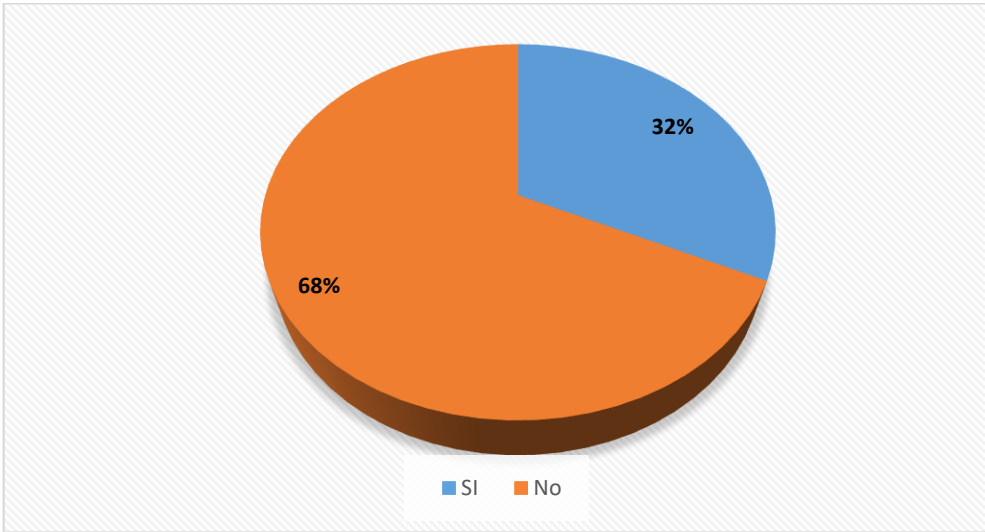


Gráfico 11: Restaurantes que cuentan con salida de emergencia, noviembre 2018.

El 68% de los restaurantes no cuentan con salida de emergencia no cumpliendo con las normas establecidas por los bomberos antes de obtener el permiso de funcionamiento, mientras que el 32% si lo hacen por conocimiento o seguridad del personal y del visitante.

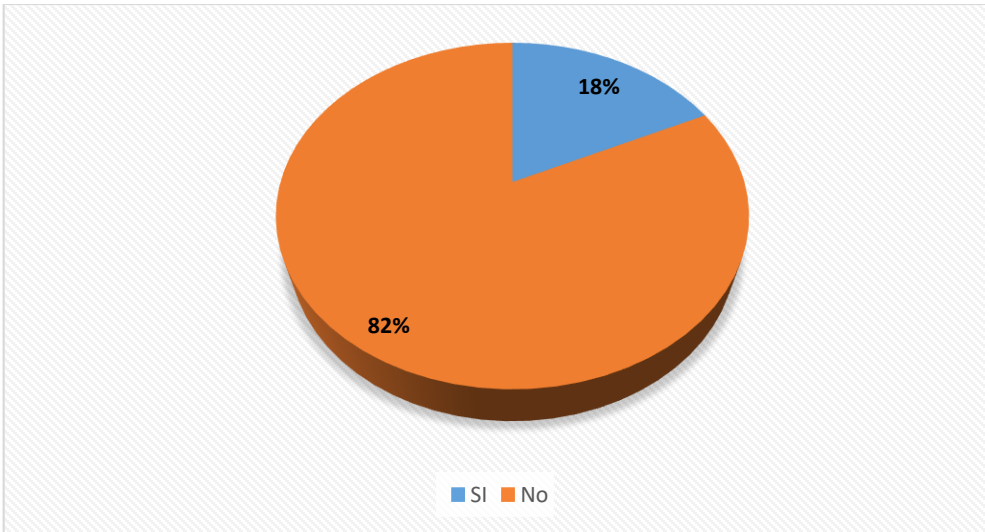


Gráfico 12: Restaurantes con personal que domine un idioma extranjero, noviembre 2018

El 82% de los establecimientos no cuentan con personal que domine al menos un idioma extranjero, frente al 18% que si cuenta con personal capacitado en este aspecto.

Los datos recopilados dan a conocer que en la parroquia Molleturo un alto porcentaje de establecimientos dedicados al expendio de alimentos y bebidas tienen buena calidad de acceso al establecimiento y una adecuada higiene en las diferentes areas. Sin embargo, estos establecimientos no cuentan con condiciones buenas en infraestructura y capacitacion hacia el recurso humano en temas de atencion al cliente e idiomas. Se evidencia tambien que solo el 7% de establecimientos exhiben el permiso de funcionamiento otorgado por el MINTUR, este es un dato preocupante ya que al parecer en su mayoría no cuentan con los permisos de funcionamiento requeridos para ejercer la actividad turistica. A lo largo del territorio parroquial tambien se evidencia la presencia de establecimientos de comida rápida y restaurantes mas pequeños que no cumplen con criterios de



asepcia, estética y atención al cliente adecuada, generando una mala imagen para quienes visitan la parroquia y usan estos servicios.



b) Establecimientos de alojamiento en la parroquia Molleturo

Tabla 11.

Establecimientos de alojamiento turístico

Nombre del establecimiento	Ubicación
Hostal Camacho	Comunidad Luz y Guía
Hostería Kaluz	Sector Camacho Zhagal
Comunidad shuar	Comunidad Shuar
Capilla pamba	Comunidad de Migüir
Total de establecimientos hoteleros	4

Nota. Datos recopilados en trabajo de campo, noviembre 2018.

Para recopilar información de los establecimientos de alojamiento turístico existentes en la parroquia, se utilizó un modelo de encuesta (Anexo 5) que consta de preguntas de información general y preguntas para conocer si cumplen con requerimientos del Ministerio de Turismo para obtener permisos de funcionamiento, esta encuesta fue validada por el Magister Mateo Estrella Duran.

En la parroquia Molleturo a pesar de la amplia extensión territorial se evidenció que existen tan solo 4 establecimientos de alojamiento turístico, tal vez por falta de afluencia turística a la parroquia o falta de iniciativa de inversión. De los establecimientos registrados 3 se encuentran localizados en la zona costanera de la parroquia y 1 en la comunidad de Migüir.

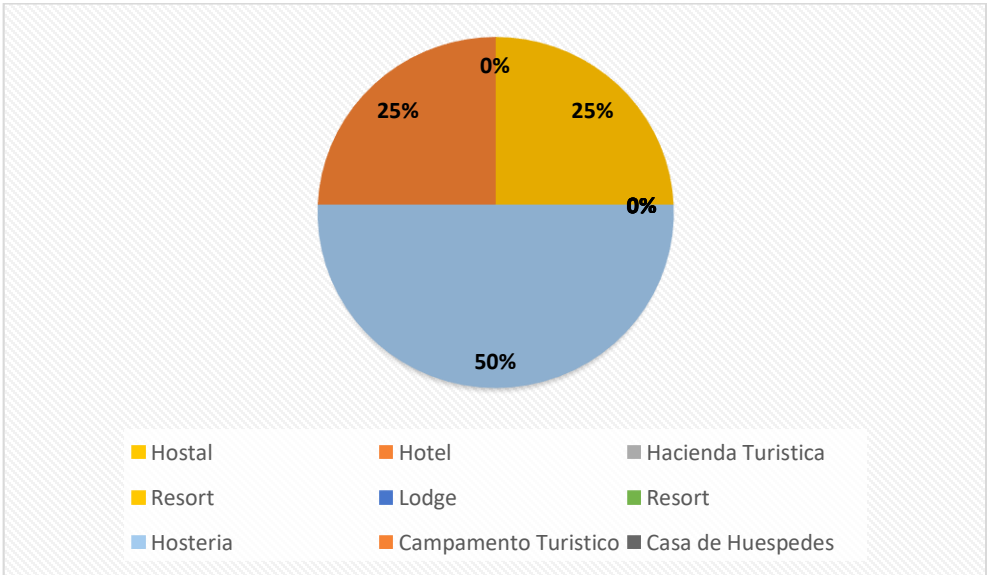


Gráfico 13: Tipo de establecimientos de alojamiento, noviembre 2018.

El 50% de los establecimientos de alojamiento turístico de la parroquia Molleturo son consideradas hosterías, seguido de un 25% que responden a campamentos turísticos y 25% hostales. Tres de los cuatro están localizados en la zona costanera de la parroquia, debido al hecho de que allí se encuentran recursos naturales de renombre como aguas termales lo que genera mayor afluencia turística generando mayor iniciativa turística que otras zonas de la parroquia.

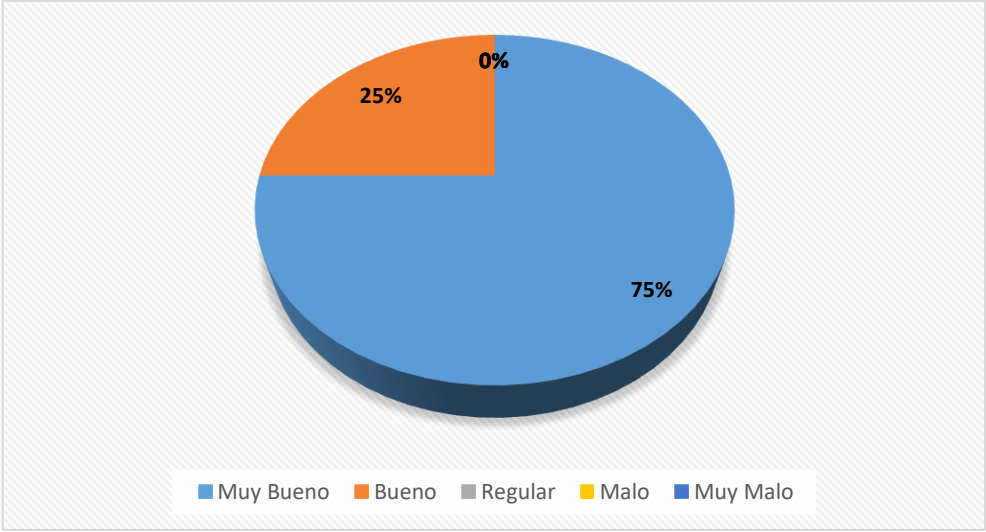


Gráfico 14: Calidad de acceso a los establecimientos de alojamiento, noviembre 2018

En lo que se refiere a la calidad de acceso, el 75% de los establecimientos cuentan con una facilidad de acceso bueno, seguido del 25% muy bueno. Esto expresa que los establecimientos de alojamiento turístico de la parroquia están localizados en sitios estratégicos que tienen muy buena infraestructura vial.

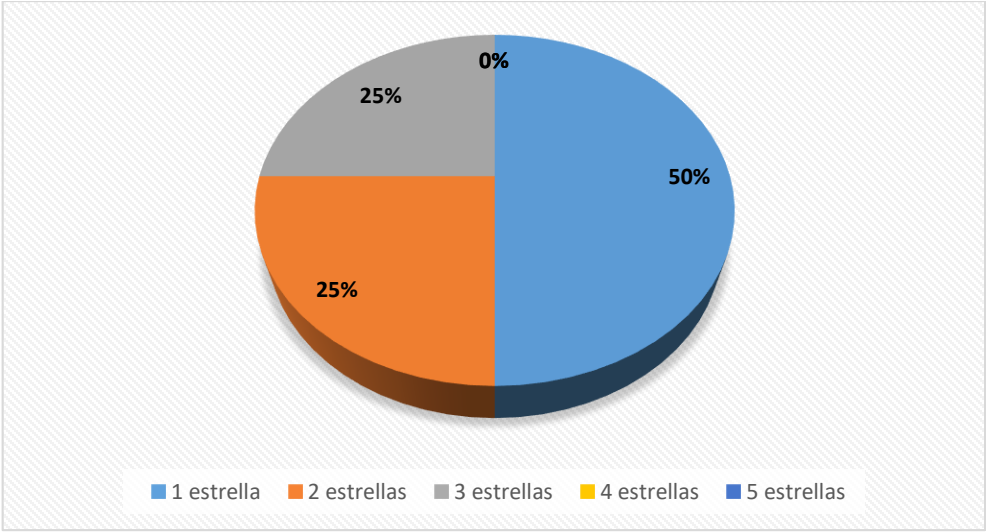


Gráfico 15: Categoría de los establecimientos de alojamiento, noviembre 2018.

El 25% de establecimientos están dentro de la categoría 3 estrellas, 25% 2 estrellas y 50% 1 estrella. Esto significa que la parroquia Molleturo no cuenta con establecimientos de alojamiento de lujo.

Se registraron 4 establecimientos de alojamiento turístico en la parroquia de los cuales 3 están localizados en comunidades costaneras, debido esto a que estas comunidades reciben ya un numero alto de turistas que llegan atraídos por las propiedades curativas de las aguas termales de esta zona. Tras dialogar con los propietarios de los establecimientos se puede determinar que solo 1 está preparado para recibir grupos grandes de turistas, manejan sistema de reservas, tienen personal capacitado al frente de la administración del establecimiento y cumplen con las normativas establecidas por el MINTUR. Por otra parte, los establecimientos alojamiento turístico restantes en la parroquia Molleturo requieren capacitación y regulación para que de esta manera brinden un servicio de excelencia.

c) Servicios complementarios en la parroquia Molleturo

Tabla 12.

Establecimientos de servicios complementarios de la parroquia Molleturo

Productos de primera necesidad	Artesanías	Cajero Automático	salud	seguridad	comunicación	Otro
55	2	1	5	4	7	12

Nota. Datos recopilados en trabajo de campo, noviembre 2018.

Según datos obtenidos tras las visitas de campo a las diferentes comunidades, en la parroquia Molleturo existen 86 establecimientos que brindan servicios complementarios que a pesar de no ser turísticos por no cumplir la normativa del Ministerio de Turismo, y no tener necesidad de ser registrados o controlados por la autoridad del turismo, estos podrían ser utilizados como complemento directo de las actividades turísticas.

Se registro que el 64% son establecimientos de ventas de productos de primera necesidad como tiendas o fruterías, el 8% responde a la categoría servicios de comunicación, 6% servicios de salud, 5% servicio de seguridad, 2% venta de artesanías y en menor porcentaje se encuentran los cajeros automáticos representando el 1%. Además se evidencia que el 14% se ubican en la categoría de otro tipo de establecimientos.

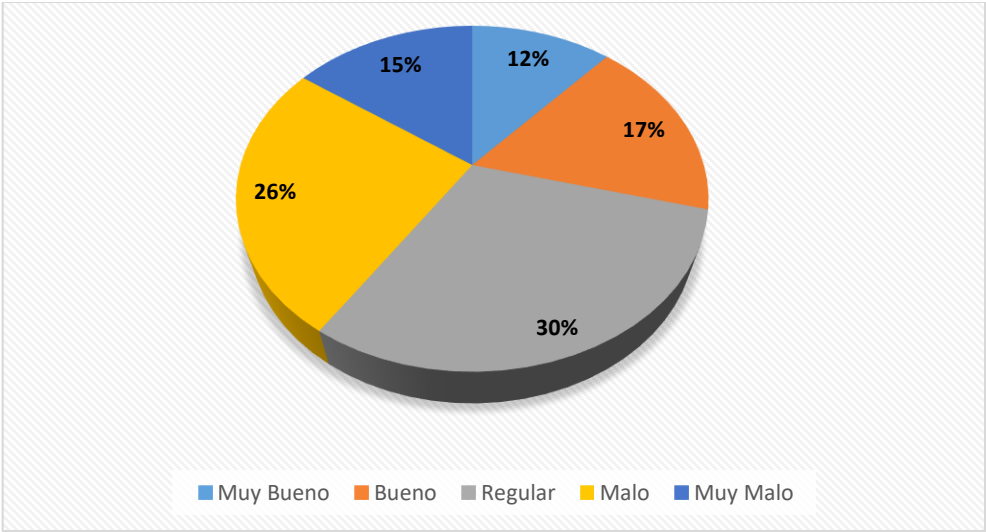


Gráfico 16: Calidad de acceso al establecimiento, noviembre 2018.

Para referir a la calidad de acceso al establecimiento se ha utilizado una escala de Likert de 5 categorías, con ello se observa que el 30% de los establecimientos que brindan servicios complementarios tienen una una calidad de acceso regular, seguido por el 26% con un acceso malo, 17% bueno, 15% muy malo y el 12% muy bueno. Esto demuestra que en su mayoría los establecimientos que brindan servicios complementarios en la parroquia tienen una calidad de acceso entre malo y muy malo siendo este un aspecto que se debería mejorar al momento de planificar el desarrollo de actividades turísticas.

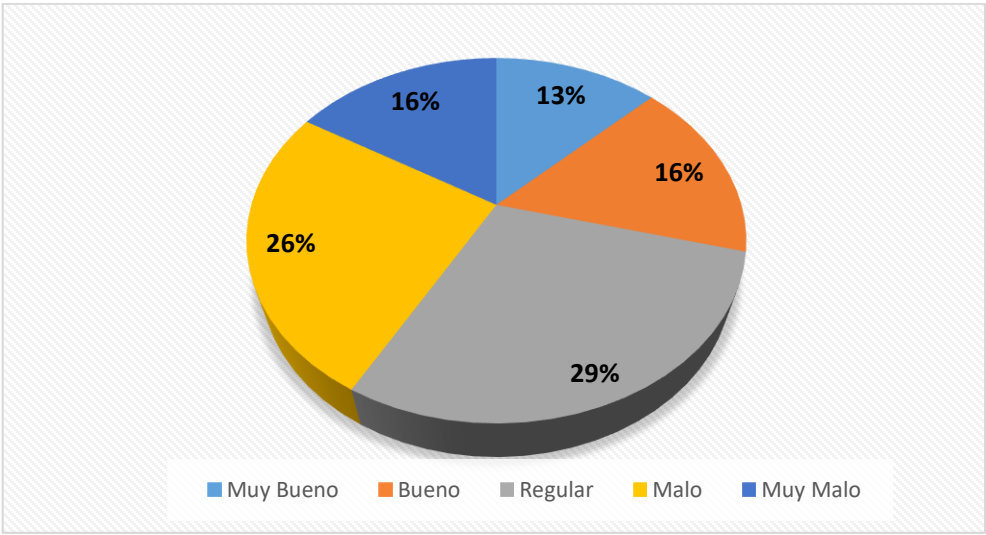


Gráfico 17: Estado de la infraestructura del establecimiento, noviembre 2018.

En lo que respecta al estado de la infraestructura del establecimiento se ha evidenciado que el 29% tiene un estado regular, seguido del 26% que muestra estar en condiciones malas, 16% bueno, 16% muy malo y el 13% muy bueno. Una vez más se observa que el porcentaje de bueno y muy bueno es bajo, por lo que es un aspecto que también se debería mejorar al momento de desarrollar actividades turísticas en la parroquia.

Se evidencia que en la parroquia existen 86 establecimientos que brindan servicios complementarios que podrían ser utilizados al momento de desarrollar actividades. Sin embargo, se observa una carencia de establecimientos que brinden servicios de seguridad, cajeros automáticos y lugares para venta de artesanías. Mientras que de los establecimientos existentes un alto porcentaje no presentan las condiciones y calidad de acceso adecuadas. Ya en el trabajo de campo se contempló que la mayoría de los establecimientos no cuentan con un nombre y a pesar de la amabilidad que muestran los encargados de la atención del establecimiento, se puede sentir la falta de capacitación en atención al cliente del personal.

El catastro de establecimientos turísticos de la parroquia Molleturo es el producto final del trabajo de campo y recopilación de información en las comunidades y centro parroquial. Previo a este levantamiento de información no existía un registro o catastro del Ministerio de Turismo o estudios llevados a cabo por el Gad parroquial, por lo que este aporte sin duda alguna será de gran utilidad para la continuación del presente documento y de futuros proyectos relacionados al desarrollo adecuado de la actividad turística de la parroquia Molleturo. Además, es importante recalcar que, en el catastro de establecimientos turísticos de la ciudad de Cuenca del año 2017, no existen establecimientos turísticos de la parroquia registrados.

2.4 Demanda turística potencial de la parroquia Molleturo

La carencia de información referente al número de visitantes que acuden a los diferentes atractivos de la parroquia Molleturo dificulta el análisis de la demanda turística potencial. Sin embargo, se ha recopilado información de fuente secundaria que permite establecer la motivación, procedencia y expectativas de potenciales visitantes que acudan a conocer los atractivos de la parroquia Molleturo.

El análisis de la demanda turística potencial permitirá tener una estimación de cuál es el tipo de turistas que estarían interesados en visitar los atractivos turísticos de la parroquia, de este modo será más sencillo para el sector público y privado tomar decisiones acertadas respecto a estrategias de

planificación, promoción y comercialización de la actividad turística, sin riesgo a tomar malas decisiones y no llegar al tipo de turista adecuado. Para realizar el análisis de la demanda turística potencial de la parroquia se ha realizado el análisis de la demanda turística de la ciudad de Cuenca, datos de vehículos que circularon en la vía Cuenca-Molleturo-Naranjal en el año 2018, criterio de las operadoras de turismo de la ciudad de Cuenca que tienen permiso para operar en el Parque Nacional Cajas y el criterio de visitantes del mismo.

2.4.1 Demanda turística de la ciudad de Cuenca

Cuenca es una ciudad que por su belleza arquitectónica, riqueza cultural y un sin número de atractivos turísticos que la componen se ha convertido en un destino ya posicionado turísticamente a nivel del auto ecuatoriano, es por eso que dada la cercanía a la parroquia Molleturo es importante analizar el perfil de turista que la visita, para de esta manera determinar cual sería el turista potencial para la parroquia.

a) Perfil del Turista extranjero que visita la ciudad de Cuenca

De acuerdo con datos del estudio de la demanda y oferta turística de la ciudad de Cuenca en el segundo trimestre del año 2018, elaborada por el Grupo de Investigación en Economía Regional (GIER) del total de turistas extranjeros que llegan a la ciudad de Cuenca el 67.46% responde a edades que van de entre 18 a 44 años de edad. Lo que indica según este estudio que la media de edad es de 38.57 años y que “el turista que visita Cuenca se caracteriza como un adulto contemporáneo” (GIER, 2018, p.111).

La procedencia de los turistas en su mayoría es de Estados Unidos 27,43%, Colombia 9.6%, Alemania 7.3%, Canadá 7%, Francia 6.5% y turistas venezolanos 5.3% mientras que la presencia de otros países a nivel del mundo es menor al 5% (GIER, 2018, p. 113). Es importante destacar que de estos datos el porcentaje de colombianos y venezolanos a pesar de ser contados como datos de turistas no deberían ser considerados como tal ya que los mismos acuden a nuestro país en su mayoría no por llevar a cabo actividades turísticas sino por fenómenos migratorios.

El mismo estudio del GIER (2018) además revela que el motivo de visita a la ciudad de Cuenca es por recreación 51% y la razón por la que eligen este destino fue por la naturaleza en un 37.2%, atractivos 28.2% y por la cultura en un 21.6%. Esto significa que quienes visitan la ciudad de Cuenca vienen motivados por la belleza paisajística de los sitios naturales de la ciudad de Cuenca, seguida por los atractivos cercanos a la ciudad y también por la riqueza cultural de la que Cuenca es poseedora.

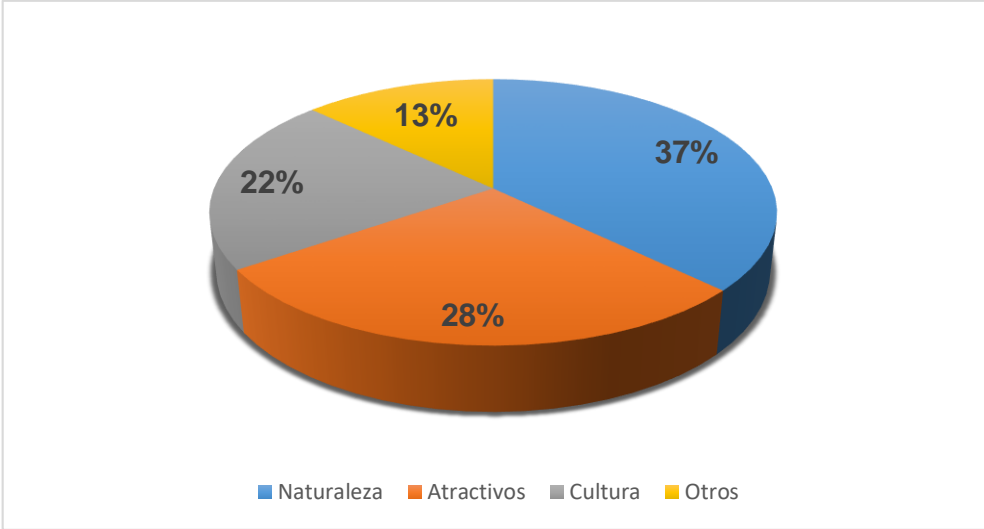


Gráfico 18: Razón para la elección del destino Cuenca, elaborado en base al Estudio de Demanda y Oferta Turística de la ciudad de Cuenca, 2018.

El medio por el que el turista extranjero recibe información acerca la ciudad de Cuenca es por medio de recomendaciones de familiares y amigos que realizaron visitas previas a la ciudad en un 54%, seguido por información obtenida de internet y publicidades en línea con el 23.9%, un dato importante de destacar es el bajo porcentaje de información que reciben los extranjeros en oficinas de turismo, guías de turismo y páginas de turismo que juntas suman un10.4%.

Se establece también que el turista extranjero en su mayoría viaja solo 49.2 % y organizan su viaje en forma independiente 87.3% sin recurrir a terceros para desarrollar actividades turísticas en la ciudad de Cuenca. Otro dato importante para mencionar es que el 86.4% de los turistas extranjeros expresan que en el futuro con mucha seguridad si volverían al destino Cuenca.

b) Perfil del Turista Nacional que visita la ciudad de Cuenca

Por otra parte, respecto a los turistas nacionales que visitaron la ciudad de Cuenca en el segundo trimestre del año 2018, se evidencia que en su mayoría responden al rango de edad que va desde los 30 a 44 años con el 34%. En lo que refiere al lugar de procedencia de los turistas nacionales el 41% son de la ciudad de Quito, 12% de la ciudad de Guayaquil, 7% de la ciudad de Loja, 4% de Machala y 2% de Riobamba.

La principal razón por la que el turista nacional vino a la ciudad de Cuenca en el segundo trimestre del año 2018 fue en 36.9% por visita a familiares y negocio en igual porcentaje, 8.7% por recreación y el 17% otras razones. Esto indica que es bajo el porcentaje de nacionales que viajan a la ciudad de Cuenca por motivos de turismo y recreación a diferencia de los turistas de procedencia extranjera.

Se evidencia que la cultura es la principal razón por la que los turistas nacionales eligen la ciudad de cuenca como destino turístico pues representa el 33.3%, seguido por sus atractivos 24.1%, naturaleza 21.8% y gastronomía 17.2%. Estos datos indican que los turistas nacionales viajan hasta la ciudad de Cuenca atraídos principalmente por temas culturales como son sus festividades, arquitectura, historia, y el folklore característico de la ciudad.

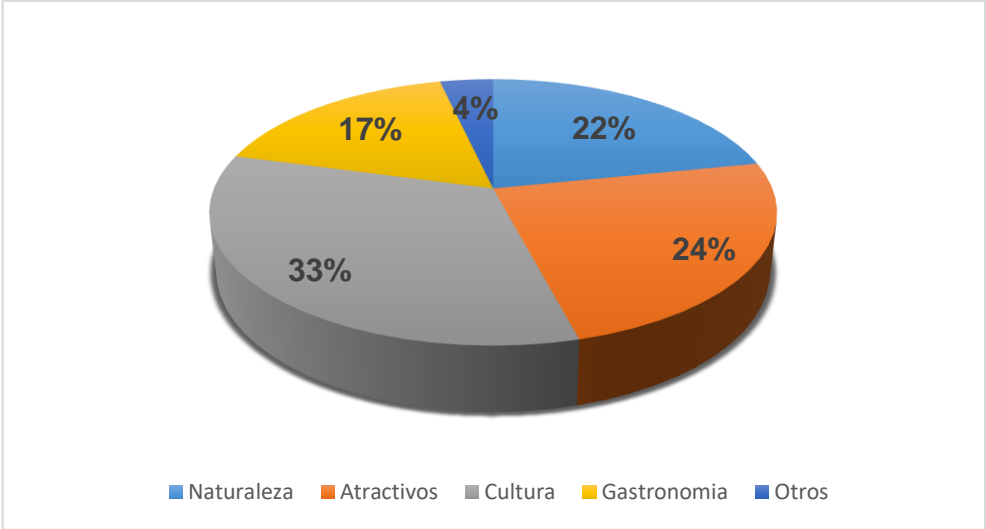


Gráfico 19: Razón para la elección del destino Cuenca por turistas nacionales, elaborado en base a información del Estudio de Demanda y Oferta Turística de la ciudad de Cuenca, 2018.

El turista nacional se informa del destino Cuenca principalmente por recomendación de familiares y amigos 66.1% y en internet 8.9%. Los turistas nacionales en porcentajes muy bajos acuden a oficinas de turismo y guías de turismo. En este estudio se observa que el 62.8% de turistas nacionales viajan solos, organizan su viaje por cuenta propia (86.9%) y el 95% de turistas nacionales repetirían la visita a la ciudad de Cuenca.

Tras este análisis se establece que las actividades y recursos turísticos de la parroquia Molleturo deben ofertarse a una población relativamente joven que va desde los 18 a los 45 años de edad. Se debe aspirar a un target de turista extranjero proveniente principalmente de Estados Unidos, Alemania, Canadá y Francia ya que el turista extranjero visita Cuenca con la motivación principal de realizar actividades turísticas a diferencia del turista nacional quienes en su mayoría proceden de las ciudades de Quito, Guayaquil, Loja y Machala motivados por realizar visitas a familiares y amigos.

c) Demanda turística del Parque Nacional el Cajas en el año 2018

Para determinar la demanda turística potencial de la parroquia Molleturo es importante realizar un análisis de la cifras turísticas del Parque Nacional Cajas, mismo que es un atractivo que en la actualidad tal como lo mencionan operadores turísticos de la ciudad de Cuenca se vende solo sin requerir ya de promoción para que los turistas quieran visitarlo. Es por ello que se ha hecho un análisis de los datos turísticos otorgados por la administración del parque sobre ingresos en el año 2018.

Tabla 13.
Visitantes del parque Nacional Cajas durante el año 2018

Ingreso de visitantes		Año 2018	Porcentaje %
Nacionales	Adultos	43 823	86.70%
	Menores de 18 años	5160	10.21%
	Tercera Edad	1521	3.01%
	Discapacitados	41	0.08%
	Sub total	50 545	60.12%
Extranjeros	Adultos	29 133	86.89%
	Menores de 18 años	867	2.59%
	Tercera edad	3504	10.45%
	Discapacitados	23	0.07%
	Sub total	33 527	39.88%



Total visitantes	84 072	100%
------------------	--------	------

Nota. Tabla elaborada en base a información facilitada por la administración del Parque Nacional Cajas, noviembre de 2018.

En estos datos se puede observar que el total de visitantes del P arque Nacional Cajas en el año 2018 fue de 84 072,de los cuales el 60.12% responden a turistas nacionales y el 39.88% son turistas de procedencia extranjera. Se puede establecer tambien que tanto los visitantes nacionales y extranjeros corresponden en su mayoria a personas de edad adulta.

Por lo que se deduce que la parroquia Molleturo debe estar preparada para recibir en su mayoria turistas jovenes de procedencia extranjera, siendo importante aprovechar la cercania de la parroquia con el parque para lograr que los turistas se motiven a extender las visitas hacia atractivos de la misma.

d) Número de vehiculos que circularon por la Via Cuenca Molleturo –Naranjal en el año 2018

Los datos que se presentan a continuación fueron otorgados por las oficinas de Control y vigilancia del Parque Nacional Cajas a través del control Quinuas y de Huagrahuma.

Tabla 14.

Número de vehículos que circularon por la vía Cuenca-Molleturo-Naranjal, año 2018

Meses	Total	Promedio diario	Livianos	Dos ejes	Tres ejes	Más ejes	Buses
Enero	102 641	3311	76 900	17 029	2542	2236	3934
Febrero	101 969	3642	79 784	15 092	1509	2016	3567
Marzo	105 373	3399	75 695	20 323	2300	2364	4691
Abril	105 021	3501	79 584	17 926	1006	2377	4128
Mayo	100 623	3246	77 424	17 154	991	2025	3029
Junio	103 974	3466	79 855	17 857	1216	2221	2826
Julio	109 018	3517	80 646	18 517	2986	2475	4394
Agosto	145 584	4696	103 731	27 033	4825	3289	6706
Septiembre	110 563	3685	81 617	18 942	3153	2820	4031
Octubre	109 713	3539	81 806	18 824	3005	2682	3396
Noviembre	114 281	3809	84 538	19 600	4333	3705	2105
Diciembre	114 975	3709	85 722	20 084	4511	2344	2314
Total	1 323 735	3627	987 302	228 381	32 377	30 554	45 121

Nota. Información obtenida en las oficinas de control y vigilancia de vehículos que circulan por la vía Cuenca-Molleturo-Naranjal.

De acuerdo a los datos otorgados por las oficinas de control y vigilancia de vehículos obtenida en los dos controles del Parque Nacional Cajas, el total de vehículos que circularon por esta vía es de 1 323 735. De todos los que circularon por esta vía en 2018 el 74.6% corresponde a livianos, 17.3% de dos ejes, 3.4% buses, 2.4% de tres ejes y 2.3% de más de tres ejes. Estos datos revelan que por esta via todos los días circulan un numero aproximado de 3627 vehículos, por lo que se deberían establecer estrategias orientadas a lograr captar visitantes a la parroquia Molleturo aprovechando su ubicación estratégica.

e) Opinión de las operadoras de turismo de la ciudad de Cuenca que tienen permiso para operar en el Parque Nacional Cajas

Con el objetivo de analizar la demanda turística potencial de la parroquia Molleturo se propuso la aplicación de una entrevista estructurada a las 12 operadoras de turismo de la ciudad de Cuenca que en el año 2018 estuvieron autorizadas por ETAPA EP para operar dentro del Parque Nacional Cajas, debido a que este es un atractivo cercano a la parroquia Molleturo y se podría ofertar en conjunto a atractivos de la parroquia. Es importante destacar que el principal criterio en cuanto a la selección de los informantes dentro de las agencias fue que sean funcionarios que estén frente de la empresa y



tengan conocimiento respecto a la operación turística dentro del parque. Las empresas entrevistadas se detallan a continuación:

Tabla 15.
Operadoras de turismo que operan en el Parque Nacional el Cajas, 2018

Empresa	Informante	Cargo
Arutam ecotours Cía. Ltda.	Xavier Cárdenas	Gerente
Cazhuma Tours & Language School Cia. Ltda.	Andrea Cabrera	Ventas
Corpoviajes Cía. Ltda.	Paola Rojas	Agente de ventas
Cuenca Bestours	Sonia Cabrera	Administración
Expediciones Apullacta Cia. Ltda.	Carlos Veintimilla	Gerente
Hualambari Tours Cía. Ltda.	Alfredo Coellar	Gerente
Metropolitan Touring E.T.I.C.A.	Jaime Rivadeneira	Administrador
Pazhuca Tours Cia. Ltda.	Juan Pablo Córdova	Gerente
Polylepis Tours Cía. Ltda.	Flavio Muñoz	Gerente de operaciones
South-Land Turismo Cia. Ltda.	Edgar Izquierdo	Operación y ventas
Terradiversa The Travel Center Cia. Ltda.	Ximena Padilla	Directora de operaciones
Wakiy Tour Cía. Ltda.	Anna Faccioli	Administradora

Nota. Lista actualizada del año 2018 otorgada por Etapa Ep.

A pesar de que algunas empresas no se mostraron gustosas en participar en la entrevista argumentando estar ocupadas, se logró entrevistar a todas las empresas propuestas.

La entrevista estructurada fue aplicada a 12 operadoras de turismo, estuvo compuesta por 8 preguntas concretas que se detallan a continuación, las que fueron previamente validadas por un experto en temas de investigación de oferta y demanda de la ciudad de Cuenca. Estas preguntas buscan determinar si las operadoras de turismo que tienen permisos para ofertar excursiones dentro del Parque Nacional el Cajas estarían dispuestas a ofertar atractivos de la parroquia Molleturo, conocer a qué tipo de turista ofertarían estos atractivos, las condiciones que deberían reunir los atractivos para ser ofertados y las recomendaciones que como operadoras de turismo brindarían para que los atractivos de la parroquia puedan ser desarrollados con éxito.

Tabla 16.
Modelo de entrevista aplicada a operadoras de turismo

N°	Pregunta
1	¿Actualmente usted oferta paquetes turísticos dentro del Parque Nacional Cajas? Y ¿Con qué frecuencia los opera?
2	¿Estaría usted dispuesto a extender los paquetes turísticos desde el Parque Nacional Cajas hasta los atractivos de mayor importancia ubicados en la parroquia Molleturo? ,
3	Tomando en cuenta que la parroquia Molleturo cuenta con atractivos como el Complejo Arqueológico de Paredones y el camino de García Moreno, flora y fauna variada en la zona alta y varias comunidades con fuentes de aguas termales y producción agrícola en la zona baja. ¿Qué zona estaría usted interesado en ofertar dentro de sus paquetes turísticos?
4	¿Cuál considera usted que sería el perfil del turista interesado en visitar los atractivos de la parroquia Molleturo?
5	Si tuviera que elegir entre una ruta arqueologica, ruta de aguas termales, turismo comunitario y una ruta agricola en la parroquia Molleturo ¿Cuál de ellas estaria usted gustoso en ofertarla?, ¿cuales serian las condiciones?,¿A que segmento la ofertaría y por que?
6	¿Cuánto considera usted que sería el costo por día un paquete turístico que incluyan atractivos dentro de la parroquia Molleturo?
7	¿Qué condiciones considera usted que deberían reunir estos atractivos para ser incluidos en los paquetes turísticos que su agencia oferta?
8	¿Qué acciones de desarrollo de producto, de promoción y comercialización considera usted que se debería llevar a cabo a futuro en una parroquia como Molleturo que cuenta con atractivos turísticos potenciales pero que no muestra un desarrollo en este ámbito?

Nota. La presente entrevista fue validada por el magister Mateo Estrella Duran y aplicada a las 12 operadoras de turismo autorizadas para ofertar paquetes turísticos dentro del Parque Nacional Cajas según el listado emitido por ETAPA el año 2018.



Tabla 17.
Análisis de información recopilada en las entrevistas a operadoras de turismo de la ciudad de Cuenca

Pregunta			Intensidad			Análisis
			Alta	Media	Baja	
Arutam ecotours (Xavier Cárdenas)	P.1- Frecuencia	Todos los días				Arutam Ecotours realiza visitas en el parque Nacional Cajas todos los días, muestra interés en ofertar atractivos de la parroquia Molleturo si existe el consentimiento de moradores de la localidad , considera que los turistas extranjeros estarían gustosos en visitar atractivos poco explotados, la empresa estaría gustosa en ofertar rutas de turismo comunitario, de aventura y arqueológica en la parroquia Molleturo, el costo dependería de servicios y facilidades que se ofrezca, Como condiciones clave para ofertar un atractivo se necesita de la previa predisposición de la comunidad e información del atractivo y buena calidad de acceso.
	P.2- Interés en visitar atractivos de Molleturo	Si				
	P.3- Zona que ofertaría	Atractivos de la zona alta				
	P.4- Tipo de Turista	Extranjeros				
	P.5- Ruta de preferencia	Ruta de turismo comunitario				
		Ruta de aguas termales				
		Ruta arqueológica				
	P.6- Costo aproximado	Dependería de servicios y facilidades que se ofrece				
	P.7- Condiciones básicas de atractivos	Predisposición de la comunidad				
		Información sobre el atractivo				
Hualambari Tours (Alfredo Coellar)		Atractivo en buen estado				La operadora de turismo Hualambari Tours opera todos los días en el Parque Nacional Cajas, mencionan que estarían interesados en ofertar atractivos turísticos de la zona alta de la parroquia, especialmente rutas arqueológicas. Las condiciones que debería tener un atractivo son facilidad de acceso y que el atractivo este cuidado. Las acciones recomendadas para el desarrollo turístico de la parroquia Molleturo son promocionar y restaurar los atractivos y buscar alternativas de turismo novedosas.
		Infraestructura				
	P.8- Recomendaciones para desarrollo turístico	Promoción				
		Alianzas con operadoras de turismo				
	P.1- Frecuencia	Todos los días				
	P.2- Interés en visitar atractivos de Molleturo	Si				
	P.3- Zona que ofertaría	Atractivos de la zona alta				
	P.4- Tipo de Turista	Extranjeros				
	P.5- Ruta de preferencia	Ruta arqueológica				
	P.6- Costo aproximado	65 dólares				
	P.7- Condiciones básicas de atractivos	Facilidad de acceso				
		Atractivo en buen estado				
	P.8- Recomendaciones para desarrollo turístico	Promoción				
		Restaurar atractivos				
		Nuevas alternativas de atractivos				
	P.1- Frecuencia	Todos los días				



**Polylepis
Tours
(Flavio
Muñoz)**

- P.2- Interés en visitar atractivos de Molleturo

Si
- P.3- Zona que ofertaría

Alta

Baja
- P.4- Tipo de Turista

Extranjero
- P.5- Ruta de preferencia

Ruta Arqueológica
- P.6- Costo aproximado

Dependería de servicios y facilidades que se ofrece

50-60 Dólares
- P.7- Condiciones básicas de atractivos

Atractivo diferente

Que tenga promoción
- P.8- Recomendaciones para desarrollo turístico

Promoción

Generar información turística

La operadora de turismo Polylepis Tours realiza visitas diarias al Parque Nacional, mencionan que estarían interesados en ofertar atractivos de la parroquia Molleturo siempre que exista un proyecto de promoción, tienen interés en ofertar atractivos de la zona alta por temas de distancia. El turista que consideran elegiría visitar atractivos de la parroquia son extranjeros y el costo dependería de los servicios, pero tendría un rango entre 50 a 60 dólares diarios. Preferirían que la ruta ofertada sea arqueológica y las condiciones básicas que debe cumplir un atractivo es que sea diferente al habitual, que exista promoción. Como recomendación para el desarrollo turístico de la parroquia es la promoción y crear información turística.

**Terra
Diversa
(Ximena
Padilla)**

- P.1- Frecuencia

Todos los días
- P.2- Interés en visitar atractivos de Molleturo

Si
- P.3- Zona que ofertaría

Zona Alta
- P.4- Tipo de Turista

Extranjero
- P.5- Ruta de preferencia

Ruta de naturaleza
- P.6- Costo aproximado

50 dólares
- P.7- Condiciones básicas de atractivos

Infraestructura

Facilidad de acceso

Atractivo interesante
- P.8- Recomendaciones para desarrollo turístico

Generar Información turística

Alianzas con operadoras de turismo

Promoción

Terradiversa opera tours diarios al Parque Nacional Cajas y mencionan su interés de ofertar atractivos de la parroquia Molleturo principalmente en la zona alta, consideran que a quienes ofertarían estos atractivos sería a turistas extranjeros a un costo aproximado de 50 dólares por día. La ruta de mayor interés que operarían ellos como tal es arqueológica y las principales condiciones que un atractivo debe reunir es la facilidad de acceso y la infraestructura con la que cuente el atractivo. Las recomendaciones para que exista un desarrollo turístico exitoso en la parroquia consideran que sería contar con información precisa de la oferta turística de la parroquia y también establecer alianzas con operadoras de turismo para la promoción y comercialización.

**Pazhuca
Tours
(Juan
Pablo
Córdova)**

- P.1- Frecuencia

4 veces por semana
- P.2- Interés en visitar atractivos de Molleturo

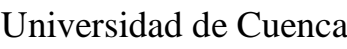
Si
- P.3- Zona que ofertaría

Zona baja
- P.4- Tipo de Turista

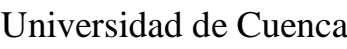
Extranjero
- P.5- Ruta de preferencia

Ruta de aguas termales

Pazhuca Tours opera tours al Parque Nacional Cajas cuatro veces por semana y estarían interesados en ofertar atractivos de la parroquia Molleturo si estos tuvieran cierto interés, llamándoles la atención atractivos de la zona baja de la parroquia. Consideran que a quienes ofertarían estos atractivos sería a extranjeros de diferentes edades. La



Toalongo Reyes Lisseth Nataly/ Aguilar Loja Diego Marcelo



Toalongo Reyes Lisseth Nataly/ Aguilar Loja Diego Marcelo



	P.3- Zona que ofertaría	Zona alta			parroquia Molleturo con la condición de que exista suficiente información de los atractivos. Los atractivos de la parroquia los ofertaría a turistas extranjeros y el costo promedio por día sería de 50 dólares. Las condiciones que debe tener un atractivo para ser incluido dentro de un paquete turístico es que tenga facilidad de acceso e información suficiente. Las acciones que recomienda es generar información y promoción turística para que los atractivos se vendan solos.
	P.4- Tipo de Turista	Extranjero			
	P.5- Ruta de preferencia	Ruta Arqueológica			
	P.6- Costo aproximado	50 dólares			
	P.7- Condiciones básicas de atractivos	Facilidad de acceso			
		Información del atractivo			
	P.8- Recomendaciones para desarrollo turístico	Promoción			
		Generar información turística			
South-Land Turismo (Edgar Izquierdo)	P.1- Frecuencia	Todos los días			South-Land Tourism oferta todos los días tours en el Parque Nacional Cajas, menciona que, si estaría dispuesto a atractivos de la parroquia Molleturo en el caso de que exista un producto como tal, tienen interés en atractivos arqueológicos de la zona alta de la parroquia y consideran que podrían ser ofertados a turistas extranjeros. El costo máximo de un tour diario podría llegar hasta los 110 dólares en grupos y las condiciones que deben reunir los atractivos es tener facilidad de acceso y tener interés turístico. Como recomendación menciona que la promoción es clave en el desarrollo turístico de un territorio.
	P.2- Interés en visitar atractivos de Molleturo	Si			
	P.3- Zona que ofertaría	Zona alta			
	P.4- Tipo de Turista	Extranjeros			
	P.5- Ruta de preferencia	Ruta arqueológica			
	P.6- Costo aproximado	110 dólares			
	P.7- Condiciones básicas de atractivos	Facilidad de acceso			
	P.8- Recomendaciones para desarrollo turístico	Promoción			
Corpo Viajes (Paola Rojas)	P.1- Frecuencia	No cuentan con dato aproximado			La operadora de turismo Corpo Viajes opera tours en el Parque Nacional Cajas dependiendo la demanda, por otro lado ellos no extenderían sus paquetes turísticos hasta la Parroquia Molleturo debido a que el precio subiría, los lugares interesados serian el camino del inca y paredones de Molleturo, el perfil del turista seria el turista especializado en arqueología ellos debido a que ellos tiene mayor interés en la arqueología, la empresa estaría interesado en la ruta del camino del inca y paredones en cuanto al costo el tour diario está en unos 120 dólares, los que visitan paredones van con sus carpas para el camping en la zona. Las condiciones que ellos toman en cuenta es la seguridad, calidad y el producto a ofrecer cuantos irían dependiendo de
	P.2- Interés en visitar atractivos de Molleturo	No			
	P.3- Zona que ofertaría	Zona alta			
	P.4- Tipo de Turista	Extranjero			
	P.5- Ruta de preferencia	Ruta arqueológica			
	P.6- Costo aproximado	120 dólares			
	P.7- Condiciones básicas de atractivos	Seguridad			
		Calidad			
		Atractivo interesante			
	P.8- Recomendaciones	Capacitar a los habitantes de la parroquia			



para desarrollo
turístico

Generar información turística

la demanda, la calidad precio para universidades o colegios se podría ofrecer más barato. En cuanto al análisis del atractivo y el tipo de oferta el tema de acceso no sería limitante, si la comunidad está dispuesto al desarrollo del turismo en la comunidad ya que se debería de trabajar en capacitaciones y charlas sobre el turismo, por otro lado, en las aguas termales si hay infraestructura, y el tema calidad precio.

Nota. Análisis de información recopilada mediante entrevistas a operadoras de turismo de la ciudad de cuenca mediante la técnica del análisis de la intensidad en donde el color rojo indica que la respuesta tiene una coincidencia de respuesta igual o superior a 7, por otra parte, el color verde indica que una respuesta fue mencionada 2 o más veces y finalmente el color verde indica 1 repetición o menos.

Tras analisis de las entrevistas se puede establecer que la mayoría de operadoras turisticas de la ciudad de Cuenca realizan tours diarios al Parque Nacional Cajas, debido a que este es un atractivo ya posicionado en la zona del austro ecuatoriano contando con demanda constante de turistas interesados en visitar este sitio.

Después de preguntar si tendrían interés en extender los tours ofertados hacia atractivos de interés de la parroquia Molleturo la mayoría de operadoras responden que si lo harían si los atractivos cuentan con actividades de planificación y promoción previa por de las autoridades y moradores de la parroquia que muestren interés de explotar turísticamente los atractivos del territorio parroquial.

En lo que se refiere a la zona climática de la parroquia Molleturo que las operadoras de turismo de la ciudad de Cuenca estarían interesadas en ofertar, la coincidencia refleja el interes hacia atractivos de la zona alta debiendo a temas de distancia que tiene con la ciudad de Cuenca.

Todas las operadores de turismo entrevistadas coincidieron en que los interesados en visitar atractivos de la parroquia Molleturo serían extranjeros de diferentes partes del mundo, ya que consideran que el turista o visitante nacional no muestra interés en conocer atractivos nuevos o no están dispuestos a pagar lo que vale un tour a diferencia del turista extranjero.

En lo que refiere a el tipo de ruta que consideran tendría mayor éxito si la ofertan en sus empresas, el criterio que muestra intensidad alta es la ruta arqueológica, sin embargo también mencionan que seria interesante llevar a cabo rutas de aguas termales y de naturaleza.

Respecto al costo que debería tener una ruta que incluya atractivos de la parroquia Molleturo, la mayoría de operadoras coinciden en que el costo dependería de los servicios, distancias y número de pax, sin embargo consideran que debe ser un costo accesible que va desde 50 a 80 dolares diarios.

Las condiciones básicas con las que debe contar un atractivo para que sea incluido en rutas y ofertado por las operadoras de turismo entrevistadas son: contar con facilidad de acceso al atractivo, medidas de seguridad e infraestructura básica para prestar servicios turísticos, los atractivos deben contar con informacion sobre el mismo y ser interesantes. Varios entrevistados mencionan la importancia de que las comunidades poseedoras de los atractivos estén de acuerdo y asuman de manera seria su compromiso con las operaciones.



Finalmente, en lo que respecta las recomendaciones para el desarrollo turístico exitoso de los atractivos de la parroquia Molleturo, se ve un índice alto de repetición en la necesidad de llevar a cabo estrategias de promoción de los atractivos turísticos de la parroquia mediante diversos convenios con aliados estratégicos como operadoras de turismo ya que son quienes estan en contacto con los clientes, además se recomienda involucrar de manera directa y capacitar a los habitantes de las comunidades en los que se encuentran localizados los atractivos para lograr un desarrollo turistico responsable socialmente.

f) Criterio de visitantes del Parque Nacional Cajas

Se realizó un sondeo de opinion a 10 visitantes del Parque Nacional Cajas con el objetivo de conocer la motivación que tuvieron para visitar este atractivo y verificar el grado de interes hacia los atractivos turisticos localizados en la parroquia Molleturo.

Tabla 18.

Cuestionario aplicado a visitantes del parque Nacional Cajas

Preguntas	
1.	¿Qué actividades le gusta a usted realizar durante sus viajes?
2.	¿Si le digo que a 30 minutos del parque Nacional Cajas existe una parroquia que cuenta con atractivos naturales y culturales de importancia estaria usted gustoso en visitarlos?
3.	¿Si tuviera que elegir entre una ruta de naturaleza, ruta arqueológica, ruta de aguas termales, turismo comunitario y una ruta agrícola en la parroquia Molleturo ¿Cuál de ellas estaría usted gustoso en realizarla?
4.	¿Cuáles serían los aspectos a tomar en cuenta para elegir esta ruta?
5.	¿Cuanto estaría dispuesto al día a pagar por esta ruta?
6.	¿Que características debe tener un atractivo para cumplir con sus expectativas?

Nota. Las preguntas de este sondeo fueron aplicadas a 10 turistas mientras realizaban la visita al centro de interpretación del Parque Nacional Cajas en la laguna Toreadora. Las preguntas aplicadas fueron aprobadas por el magister Mateo Estrella Duran en calidad de docente de la Facultad de Ciencias de la Hospitalidad de la Universidad de Cuenca.

Se realizó un sondeo a 10 turistas que se encontraban realizando la visita al centro de información de la laguna Toreadora del Parque Nacional Cajas, entre ellos 6 de procedencia extranjera y 4 turistas nacionales.

Se constató que estos turistas disfrutaban realizando actividades en ambientes naturales como caminatas, observación de flora y fauna de los sitios visitados, aunque también disfrutaban de la cultura de los lugares visitados. Respecto al interés de visitar atractivos cercanos al Parque Nacional Cajas localizados en la parroquia Molleturo sí les llamaría la atención debido a que la mayoría de ellos viajan de manera independiente por lo que cuentan con tiempo suficiente para realizar otras actividades, ya que para ellos los sitios poco explotados turísticamente tienen mayor interés.

Los aspectos básicos que los visitantes creen que un atractivo debe tener para que genere interés de visitarlo es que sea un sitio tranquilo ubicado en un espacio conservado y con abundante naturaleza, cuente con facilidades de acceso, buena señalización para evitar contratiempos en caso de realizar visitas auto guiadas y también que exista información acerca el atractivo.

No mencionaron un costo aproximado que pagarían por unirse a realizar actividades en atractivos de la parroquia Molleturo. Sin embargo, consideran que debería ser de un precio accesible y acorde a los servicios y facilidades ofertadas.



g) Demanda turística potencial

En base al sondeo realizado a turistas, operadoras de turismo y al análisis del perfil de turista que visita la ciudad de Cuenca y el Parque Nacional Cajas, el nicho de mercado al que deberían apuntar los esfuerzos de promoción y marketing turístico de la parroquia Molleturo es turistas extranjeros debido a que ellos muestran mayor interés de conocer atractivos nuevos y están dispuestos a pagar por un tour organizado a diferencia del turista nacional. La edad de los turistas que visitarían los atractivos de la parroquia va desde los 18 a 44 años y tienen intereses estar a realizar rutas en espacios naturales, aguas termales y espacios culturales por motivo de recreación.

El medio por el que los atractivos turísticos de la parroquia deben darse a conocer son sitios web ya que este es el medio por el que se informan los turistas que visitan la ciudad de Cuenca. Lo que un turista espera de los atractivos de la parroquia son lugares tranquilos, bien conservados y con abundante naturaleza que permitan realizar caminatas, observación de flora y fauna y que brinden mucha tranquilidad. El precio que está dispuesto a pagar un turista por un tour diario en atractivos de la parroquia Molleturo no debe sobrepasar los 100 dólares diarios. Hay un alto porcentaje de turistas que viajan de manera independiente, por lo que cuentan con tiempo suficiente para realizar otras actividades ya que para ellos sitios no muy explotados tienen mayor interés.

Analizando estos aspectos es importante destacar la necesidad de llevar a cabo actividades de promoción de los atractivos, convenios con aliados estratégicos con operadoras de turismo para vender los productos además de involucrar y capacitar a los habitantes de las comunidades poseedoras de atractivos. Por otra parte el número de vehículos promedio que circulan a diario por la vía que atraviesa la parroquia Molleturo es de 3.627, la gran mayoría responden a vehículos livianos en los que viajan turistas de manera independiente, por lo que se debería establecer estrategias orientadas a aprovechar la ubicación de la parroquia Molleturo en la vía Cuenca-Molleturo-Naranjal por la que circulan la mayoría de vehículos que se dirigen a la ciudad de Cuenca, para de esta forma lograr captar visitantes.



2.5 Identificación de problemáticas turísticas

El análisis de problemáticas turísticas existentes permite tener claro cuáles son las limitantes por las que Molleturo no ha logrado un desarrollo turístico exitoso a pesar de contar con atractivos turísticos y estar localizada en un punto estratégico del austro del Ecuador. La identificación de problemáticas se ha llevado a cabo en base a la experiencia propia del equipo de trabajo durante visitas in situ, recopilación de datos en conversaciones con moradores de las diferentes comunidades de la parroquia, criterios de operadoras de turismo, emprendedores turísticos y visitantes del Parque Nacional Cajas.

Entre las principales problemáticas turísticas existentes en la parroquia Molleturo se pueden destacar las siguientes:

Tabla 19.

Problemáticas turísticas existentes en la parroquia Molleturo

Problemática	Descripción
1. Carencia de visión turística	Un tema lamentable es que a pesar de establecer en el PDOT del año 2015 la importancia del desarrollo de la actividad turística de la parroquia y haber propuesto acciones relacionadas para el desarrollo de la misma, la mayoría de las mismas no se han concretado lo que demuestra que estos proyectos propuestos solo han quedado escritos, más no se han hecho esfuerzos para llevarlo a cabo. Se evidencia que existen comunidades que le están apostando a la actividad turística como la comunidad de Migüir en la zona alta y Luz y Guía en la zona baja, sin embargo, no se cuenta con el apoyo directo en temas de planificación y promoción por parte de autoridades competentes y tampoco se aplican mecanismos que promuevan la inversión privada.
2. Calidad en los servicios turísticos	Tras el análisis de la oferta turística de la parroquia Molleturo se ha observado que en el tema de restauración las principales falencias son la infraestructura en mal estado y falta de capacitación hacia el recurso humano en temas de atención al cliente e idiomas, se evidencia también que solo el 7% de establecimientos exhiben el permiso de funcionamiento otorgado por el MINTUR, este es un dato preocupante ya que al parecer el porcentaje restante no cuenta con los permisos de funcionamiento requeridos para ejercer la actividad turística. En lo que refiere al tema de alojamiento turístico existen 4 establecimientos de alojamiento turístico en la parroquia Molleturo y de estos el 75% no están regulados por el Ministerio de Turismo y cuentan con personal no capacitado en temas de atención al cliente. Respecto a los servicios complementarios de la parroquia se observa la carencia de establecimientos de seguridad y salud en el territorio parroquial. Estos puntos podrían generar una mala imagen para quienes visitan la parroquia y consumen los servicios turísticos existentes.
3. Conflictos entre comunidades por temas ajenos a la actividad turística	Es de suma importancia tener organización y apoyo por parte de los habitantes de las comunidades locales en las que se encuentran los atractivos para un buen desarrollo turístico. Sin embargo, un tema lamentable en la parroquia Molleturo son los conflictos existentes entre las comunidades de San Pedro de Yumate y Cochapamba; comunidades poseedoras de grandes atractivos como el Complejo Arqueológico Paredones de Molleturo, considerado por muchos como el atractivo turístico con mayor potencial de la parroquia. Los conflictos por temas relacionados con la actividad minera en estas comunidades a pesar de ser ajenos a la actividad turística han generado una imagen de inseguridad que provoca miedo en quienes desean visitar atractivos de la zona.



4.	Falta de señalización y equipamiento en los atractivos	La falta de señalización turística impide que los atractivos de la parroquia sean visitados. Esto se comprobó en las entrevistas realizadas a potenciales turistas, pues ellos mencionaron que es necesario que un atractivo cuente con adecuada señalización e información turística para poder visitarlo, por otra parte, las operadoras de turismo previo a ofertar un atractivo turístico se percatan que este cuente con equipamiento básico. Lamentablemente los atractivos turísticos de la parroquia Molleturo no cuentan con señalización turística o es inadecuada. Además, al no ser una parroquia que le apuesta en un 100% a la actividad turística los atractivos no cuentan con equipamiento adaptado para brindar servicios turísticos.
5.	Falta de información y promoción turística	Como bien dice un dicho popular “ <i>lo que no se promociona, no se vende</i> ”, este dicho se ha aplicado en la parroquia Molleturo, que a pesar de contar con atractivos turísticos interesantes, estos no han sido investigados y mucho menos promocionados, inclusive en la página web oficial de la parroquia en la pestaña turismo no cuenta con ninguna información que oriente a los interesados en visitar atractivos tampoco hay información acerca de los sitios recomendados, siendo esta una de las principales razones que impide que los turistas puedan acceder con facilidad a los recursos turísticos.
6.	Limitados recursos económicos destinados a la actividad turística	A pesar de destacarse la importancia del desarrollo de la actividad turística en el PDOT parroquial, esta actividad siempre es puesta en segundo plano al momento de asignar recursos para temas de investigación, promoción y planificación turística, siendo este aspecto un limitante al desarrollo turístico parroquial. Existieron proyectos muy interesantes para el desarrollo de la actividad propuestos al inicio de la administración 2015-2019 como la creación de una oficina turística en la parroquia. Sin embargo, por diversas causas este proyecto no se concretó.
7.	Falta de aplicación de conocimiento técnico del tema turístico	Se ha analizado que los habitantes de la parroquia Molleturo no tienen conocimientos técnicos sobre el tema turístico, por lo que esta actividad se ha desarrollado de forma espontánea, existen establecimientos con fuerte inversión que no han desarrollado un estudio de pre factibilidad del proyecto como es el caso de la Tarabita de Guabisay, que a pesar de ser un atractivo interesante que a poco tiempo de su inauguración ya recibe un número considerable de visitantes, no tuvo estudios previos que aseguren el éxito de este proyecto.
8.	Vías de acceso a los atractivos en mal estado	Una problemática que se observa en los atractivos de la parroquia Molleturo es que la calidad de las vías y caminos, no están en perfecto estado lo que limita el acceso de los turistas hacia determinados atractivos de la parroquia.
9.	Limitadas alternativas de actividades turísticas para los visitantes	En la parroquia Molleturo no existen rutas turísticas estructuradas para que los visitantes pueden elegir, este aspecto está ligado a la falta de estudios turísticos como un inventario de atractivos que describa el potencial turístico de la parroquia.
10.	No existe continuidad de los proyectos propuestos	Este aspecto está ligado a intereses políticos, lamentablemente en muchas ocasiones no se dan continuación a proyectos de administraciones anteriores lo cual deja proyectos e iniciativas muchas de las veces inconclusas, afectando de manera directa a la actividad turística que requiere un trabajo continuo para que pueda desarrollarse de manera adecuada.

Nota. Problemáticas turísticas identificadas en base a las múltiples vistas de campo y conversaciones mantenidas con moradores, propietarios de establecimientos turísticos, y autoridades de la parroquia Molleturo. Título 7 adaptado según entrevista a Darwin Quiroz propietario accionista del proyecto..

2.6 Caracterización de las actividades turísticas potenciales

Luego de haber elaborado el levantamiento de atractivos turísticos y el análisis de oferta y demanda turística de la parroquia Molleturo se puede determinar que esta cuenta con sitios ideales para desarrollar y promocionar un variado número de actividades en diferentes comunidades del territorio parroquial tal como se detalla a continuación:

2.6.1 Agroturismo



Fotografía 42: Cultivo de cacao, diciembre 2018.

El 64% de los habitantes de la parroquia Molleturo se dedican a la agricultura, ganadería y pesca (PDOT, 2015), los tres pisos climáticos permiten tener una gran variedad de cultivos de propios de la zona alta, media y baja abriendo la posibilidad de desarrollar un tipo de turismo que implica la visita a zonas agrícolas en su mayoría localizadas en zonas rurales como es el agroturismo. Las comunidades en las que se podría llevar a cabo agroturismo son las siguientes:

a) San Miguel del Azuay



Fotografía 43: Comunidad San Miguel del Azuay, octubre de 2018

La comunidad San Miguel del Azuay esta localizada en la zona baja o costera de la parroquia Molleturo, a aproximadamente 45 minutos del cantón Naranjal. Esta comunidad se caracteriza por contar con varias fincas dedicadas exclusivamente al cultivo de cacao nacional o cacao fino de aroma,

uno de los productos de exportación más importantes del Ecuador al ser la materia prima para la elaboración de chocolates gourmet a nivel mundial.



Fotografía 44: Cultivos de cacao en San Miguel del Azuay

Dada la importancia que tiene el cultivo de este producto y aprovechando la cercanía a cantones que ofertan rutas agrícolas como el cantón Balao y Naranjal, se considera factible el desarrollo de actividades de agro turismo en la comunidad que muestre a los turistas nacionales y extranjeros el trabajo de campo y el proceso que experimenta este producto desde la cosecha, secado y fermentación. Como plus a la actividad agro turística la comunidad cuenta con una serie de atractivos naturales presentes en la zona como son las aguas termales en un ambiente rustico natural que podrían ser de gran interés turístico si se lleva a cabo una adecuada planificación en conjunto con moradores de la comunidad los que han manifestado su interés en desarrollar en el ámbito turístico.

b) Caimatán y Putucay



Fotografía 45: Comunidad de Caimatán, octubre 2018.

Las comunidades de Caimatán y Putucay se encuentran aproximadamente a 2 horas desde la comunidad de Tamarindo. Los habitantes de la comunidad se dedican en su gran mayoría al cultivo de la caña de azúcar y elaboración de productos basados en la misma. Al llegar a estas comunidades es posible conocer acerca del proceso de siembra, y cosecha de la caña de azúcar, pero también los diferentes productos elaborados en base a la caña como es el caso de la panela y la producción de

aguardiente siendo la segunda una actividad artesanal muy importante, constituyéndose en la principal fuente de ingresos para los moradores de estas comunidades.



Fotografía 46: Cultivos de caña de azúcar, tomada por Diego Aguilar, octubre de 2018

Es importante destacar que Caimatán y Putucay son dos comunidades reconocidas a nivel del austro ecuatoriano por ser las que proveen de trago de caña. En la actualidad a pesar de la inexistente promoción y planificación turística los moradores de la comunidad reciben de manera esporádica visitantes que se interesan por conocer más sobre esta actividad lo que evidencia el potencial que tiene la zona en el ámbito del agroturismo en base a la producción de caña.

2.6.2 Turismo de Naturaleza

El 65% de atractivos encontrados en la parroquia Molleturo son de carácter natural. Además, por la presencia de tres zonas climáticas da lugar a la presencia de gran variedad de especies de flora y fauna en su territorio, lo que le convierte en un sitio ideal para llevar a cabo actividades turísticas rodeadas de naturaleza. Los sitios en los que es posible llevar a cabo actividades como caminatas y observación de flora y fauna son:

a) Comunidad de Migüir



Fotografía 47: Vista panorámica del Río Migüir desde la tarabita de Guabisay, tomada por Lisseth Toalongo, diciembre, 2018.

La comunidad de Migüir está localizada a 20 minutos de la parroquia Molleturo, en la zona de amortiguamiento del Parque Nacional Cajas, esta comunidad posee paisajes con una belleza paisajística única y vegetación propia de esta zona climática. En la comunidad existen atractivos como el sector denominado Pampeadas, Quita Huayco, márgenes del río del mismo nombre, conjunto de lagunas Bizcochos y laguna de Luspa, sitios ideales para realizar caminatas, observación de flora y fauna del sitio y disfrutar de un ambiente natural maravilloso. Es importante destacar que

la comunidad es una de las pocas comunidades de la parroquia que muestra un avance en el tema turístico, encontrando establecimientos turísticos de muy buena calidad.

b) Comunidad de Patul



Fotografía 48: Belleza paisajística de la laguna de Patul, diciembre 2018.

A lo largo de las 3 horas de caminata hacia la comunidad de Patul se puede disfrutar de una vista espectacular del Parque Nacional Cajas, observar vegetación propia del parque como Chuquiragua, la paja, almohadillas y respirar el aire fresco rodeado de un ambiente natural. En la comunidad de Patul se puede realizar caminatas alrededor de la laguna y disfrutar de la vista que ofrecen sus tres cascadas con caída de agua de regular altura.

c) Comunidad de Caimatán



Fotografía 49: Bosque en la comunidad de Caimatán, diciembre 2018.

En la zona baja de la parroquia, específicamente en la comunidad de Caimatán existe un bosque ubicado a aproximadamente 1 hora desde la comunidad. Según moradores de la comunidad en este sitio se puede escuchar y si se corre con un poco de suerte se puede observar manadas de monos que habitan en el bosque siendo este el principal atractivo, pero también se puede observar ardillas, guatusas, conejos silvestres y varias especies de aves como loros, papagayos entre otros. Para visitar el bosque se requiere la compañía de una persona de la localidad.

2.6.3 Turismo Arqueológico

a) Complejo arqueológico Paredones de Molleturo



Fotografía 50: Complejo arqueológico paredones de Molleturo, diciembre 2018.

El Complejo Arqueológico de Paredones está ubicado en la comunidad de Cochapamba de la parroquia Molleturo, a aproximadamente 1 hora en carro desde el centro parroquial a través de una vía de tercer orden. El complejo está compuesto por una serie de restos de construcciones elaboradas con piedra labrada y sin labrar por la mezcla de la cultura cañarí e inca tal como relatan los historiadores. Ángel Puín, en su libro 'El libro de Molleturo. Vol.2' asegura que este complejo se trataba de la "Ciudad de Paredones", sitio estratégico de comunicación entre la región costa y sierra, y en aquel tiempo fue un centro administrativo de los pueblos de la costa (Puín, 2017). La importancia natural y cultural de este atractivo atrae a muchos turistas que buscan conocer este importante sitio arqueológico y disfrutar de la belleza paisajística del lugar a pesar de la dificultad de acceso al sitio y la falta de señalización turística.

b) Camino de García Moreno



Fotografía 51: Camino de García Moreno (Hierva Buena), diciembre 2018.

El camino de García Moreno tiene gran importancia histórica, varios historiadores relatan que en los inicios fue un Chaquiñán transitado por Cañaris, posteriormente en la época incásica formó parte de la red vial de los incas dando el nombre de Qhapaq Ñan, con la llegada de los españoles usaron el mismo camino para transportar materiales preciosos y productos para llevarlos hacia España utilizando a indígenas para transportarlos y en los primeros años de la época republicana, en la presidencia del General Gabriel García Moreno es cuando plantea una adecuación al camino existente para poder conectar la ciudad de Cuenca de manera más rápida y segura con el puerto de

Guayaquil. Esta obra fue costosa y cobró la vida de muchos peones, por todos estos factores este camino tiene una gran importancia. Existen varios tramos de este camino que atraviesan la parroquia Molleturo, uno de los mejor conservados partes desde la comunidad de Yumate hasta la comunidad de Hierba Buena, es importante destacar que a más de recorrer el empedrado de este histórico camino también se puede observar gran diversidad de flora y fauna, ambiente tranquilo y una belleza paisajística extraordinaria. Otra alternativa para realizar la caminata es desde la comunidad de Hierba Buena hasta el cantón Naranjal, recorrido con una duración de 2 días de caminata donde se puede apreciar los diferentes pisos climáticos mientras se desciende desde la zona alta hasta la zona costera.

2.6.4 Turismo Comunitario



Fotografía 52: Comunidad de Patúl, diciembre 2018.

La comunidad de Patul es conocida como una de las más alejadas de la provincia del Azuay, se localiza a 4 h30 minutos del centro de interpretación de la laguna Toreadora caminando y 3 horas aproximadamente a caballo. La entrada a la comunidad empieza desde la vía Cuenca-Molleturo-Naranjal por el sector de la laguna la Toreadora, mientras se realiza este recorrido hasta la comunidad se puede observar diferentes lagunas, gran variedad de flora endémica de las alturas por otro lado, variedad de fauna, y lugares únicos con vistas panorámicas ideales para las fotos. En la comunidad se puede realizar pesca deportiva además de ello se puede pernoctar y compartir actividades como visitar las tres cascadas, alimentación a cuyes, pastar a las ovejas, y en las fiestas de la comunidad actividades como juegos tradicionales, platos tradicionales como el cuy asado, seco de borrego, las fiestas de noviembre. Los habitantes de la comunidad han expresado su interés por desarrollar actividades turísticas relacionadas al turismo comunitario, por lo que con planificación y capacitación a los habitantes de la comunidad podría ser de alto potencial turístico.

2.6.5 Turismo termal



Fotografía 53: Aguas termales en la comunidad de Luz y Guía, diciembre 2018.

Hoy en día los lugares con aguas termales son destinos muy visitados en su mayoría con intereses curativos por personas de tercera edad y familias quienes atraídos por fuentes de agua termal que según varias versiones contienen químicos como: flúor, hierro, sodio, fósforo considerados curativos. En la parroquia Molleturo existen cuatro comunidades que cuentan con fuentes de agua termal en las que se podría desarrollar actividades de turismo termal:

Comunidad Shuar Tsuer Entsa Balao Chico



Fotografía 54: Centro Shuar Tsuer-Entsa, diciembre 2018.

La comunidad Shuar es reconocida por sus aguas termales a las que se le atribuyen alto poder curativo para personas con dolores musculares y afecciones como reumatismo y artritis. La comunidad shuar está localizada a aproximadamente 45 minutos del cantón Naranjal. Esta comunidad es habitada por habitantes de la cultura shuar representando sus costumbres y tradiciones mediante rituales, viviendas tipo chozas hechas con hojas de bijao y platos típicos de la cultura shuar. Cuenta con grandes pozas de agua cristalina fría en unos baños y caliente en otros. En la actualidad la comunidad Shuar es muy visitada por un gran número de turistas principalmente en días feriados, festivos y fines de semana, cuenta con 4 restaurantes, servicios higiénicos, venta de productos de primera necesidad, e inclusive cerca de la comunidad se encuentran 2 establecimientos de alojamiento turístico, por lo que se podría decir que es una de las comunidades de la parroquia Molleturo más desarrolladas en el ámbito turístico.

Termas de San Luis en la comunidad de Zhagal



Fotografía 55: Termas de San Luis, diciembre 2018.

Las termas de San Luis están localizadas en la comunidad de Zhagal a 20 minutos aproximadamente de la comunidad de Luz y Guía. Es un lugar tranquilo de donde nacen vertientes de agua termal. Esta comunidad es visitada por un gran número de turistas mayoritariamente los fines de semana y feriados. El atractivo consiste en varias piscinas de aguas termales ampliamente reconocidas por tener propiedades curativas, existen adaptaciones para baños y sitios para preparación de alimentos. Es un lugar de relax alejado del bullicio pues ofrece un medio de un ambiente rustico natural. Estas termas son administradas por la comunidad de Zhagal quienes al ser conscientes del potencial turístico con el que cuenta este atractivo mencionan que estarían interesados en ser parte de proyectos de planificación turística que mejoren la competitividad de este atractivo para que no solo se desarrolle de manera empírica sino de manera tecnificada.

Aguas termales la Iberia



Fotografía 56: Aguas termales la Iberia, diciembre 2018.

Las aguas termales de la Iberia son una fuente Natural de aguas termales localizadas en la comunidad la Iberia a 35 minutos aproximadamente de la comunidad Abdón Calderón de la parroquia Molleturo. A estas aguas termales se les atribuyen propiedades curativas por esta razón son visitadas por personas de comunidades aledañas mayoritariamente en feriados y fines de semana. En la actualidad moradores de la comunidad la Iberia están realizando adaptaciones al sitio, sin embargo,

este no cuenta con ningún tipo de facilidad y servicio turístico. El ingreso a las aguas termales es gratuito. Al sitio se puede ingresar en vehículos 4x4, ya sea propio o alquilándolo desde la comunidad de Calderón o San Carlos.

Aguas termales en la comunidad San Miguel del Azuay

Las aguas termales están ubicadas dentro de la comunidad de San Miguel de Azuay, la que se encuentra localizada a 1 hora aproximadamente del cantón Naranjal. Es un sitio maravilloso en donde se puede disfrutar de los beneficios de las aguas termales y conocer el lugar del nacimiento de estas aguas denominadas curativas. En la actualidad el sitio no está ampliamente explotado turísticamente, sin embargo, los habitantes de la comunidad de San Miguel tienen iniciativas para el desarrollo turístico.



Fotografía 57: Aguas termales en la comunidad San Miguel del Azuay, diciembre 2018.

La articulación de estas cuatro comunidades para armar una ruta de aguas termales en la parroquia Molleturo, sería un producto de gran interés turístico ya que de esta forma se lograría un desarrollo en conjunto de cuatro comunidades poseedoras de un recurso tan interesante como son las vertientes de aguas termales que a nivel de medicina alternativa es una opción muy utilizada principalmente por personas de tercera edad que buscan aliviar ciertos malestares mientras disfrutan de un ambiente tranquilo en contacto con la naturaleza y que mejor que en lugares poco concurridos que pueden brindar este ambiente anhelado.

2.6.6 Zona alta: Migüir (Trucha)



Fotografía 58: Tarabita de Migüir, tomada por Diego Aguilar, enero de 2019.

En la zona alta de la parroquia Molleturo se encuentra la comunidad de Migüir, aproximadamente a 45 minutos desde la ciudad de Cuenca, que por sus características climáticas dan lugar a la cría de trucha lo que impulsado la creación de varios restaurantes que ofrecen este plato convirtiéndose en típico de la comunidad, inclusive se realiza un “festival de la trucha” una vez al año en donde se realiza actividades de pesca deportiva en lagunas abiertas, también se puede degustar de los diferentes platos a la carta a base de la trucha. Migüir al encontrarse en una zona alta es un sitio ideal para las diferentes actividades como deportes de aventura, inclusive ya existen iniciativas como la tarabita de Guabisay que sin duda atrae a visitantes.

Las actividades antes mencionadas son las que luego de un diagnóstico realizado por el equipo de trabajo en base al trabajo de campo y diálogo con moradores de la comunidad y operadoras de turismo de la ciudad de Cuenca se pueden considerar potenciales en la parroquia Molleturo, siendo importante establecer previamente estrategias de planificación y promoción turística de los atractivos para armar rutas de interés para los turistas que buscan nuevas alternativas de turismo que satisfagan sus expectativas de viaje.

CAPITULO III

BASES ESTRATEGIAS DEL PLAN DE DESARROLLO TURÍSTICO DE LA PARROQUIA MOLLETURO 2019-2023

La parroquia Molleturo es poseedora de gran riqueza natural y cultural, por su territorio atraviesan o nacen gran cantidad de fuentes hídricas, cuenta con zona húmeda, con grandes extensiones de bosques en los que habitan gran diversidad de flora y fauna, fue un sitio que vivió grandes acontecimientos históricos, cuenta con restos arqueológicos de cultura Cañari, Inca, Española y de la época republicana, además de tener una riqueza gastronómica, tres pisos climáticos, fuentes de aguas termales y una gran riqueza etnográfica, es por ello que se ha visto la necesidad de elaborar un plan de desarrollo turístico para la parroquia que le da el potencial necesario para que tras una adecuada planificación se desarrolle turísticamente de manera organizada y eficaz, teniendo una visión estratégica de los objetivos que aspiran alcanzar los moradores de la parroquia

El plan de desarrollo turístico para la parroquia Molleturo 2019-2023 es un instrumento técnico que servirá para conducir de manera objetiva y sistemática a la parroquia hacia los objetivos de desarrollo turísticos deseados, brindando a autoridades parroquiales, emprendedores y habitantes de la parroquia estrategias mediante la propuesta de programas, proyectos y actividades para el logro de objetivos de desarrollo turístico y la correcta planificación turística del territorio dentro del marco temporal de 5 años.

Las acciones propuestas en el presente documento han sido planteadas tomando en cuenta las potencialidades y limitaciones que posee la parroquia Molleturo para que de esta forma se constituya a futuro en un destino reconocido por los visitantes a nivel de la zona austral del país, gracias al aprovechamiento de los recursos naturales y culturales existentes dentro del territorio que muchas veces son desconocidos por los habitantes locales ya que no cuentan con una planificación en el área turística.

El modelo de plan propuesto estará enfocado al desarrollo de la actividad turística dentro de las áreas de planificación, posicionamiento y promoción, lo cual dirigirá a la consecución de los objetivos definidos en el propio Plan de Desarrollo Turístico, generando oportunidad de empleo para los habitantes de las comunidades de la parroquia, mejorando así la calidad de vida de los Molleturenses y a su vez conservar los recursos naturales y culturales.

3.1 Desarrollo de estrategias FODA de la propuesta

El análisis FODA es una herramienta que reúne las fortalezas, oportunidades, debilidades y amenazas y en el presente documento permite determinar las potencialidades y limitaciones internas y externas que benefician o dificultan el desarrollo de la actividad turística de la parroquia Molleturo. Es por esto que luego del trabajo de campo llevado a cabo durante 5 meses aproximadamente en el territorio parroquial se han identificado factores sociales, económicos, políticos y ambientales para así encontrar las posibles soluciones para obtener una mejora.



3.1.1 Análisis FODA de la actividad turística de la parroquia Molleturo

Tabla 20.

Matriz de análisis FODA

FORTALEZAS	OPORTUNIDADES
<p>F.1 Ubicación estratégica de la parroquia en la vía Cuenca-Molleturo-Naranjal.</p> <p>F.2 Gran cantidad de fuentes hídricas y exuberante variedad de flora y fauna en el territorio parroquial.</p> <p>F.3 Restos arqueológicos de gran importancia en el austro ecuatoriano.</p> <p>F.4 Existen diversos atractivos naturales y culturales que posibilitan el desarrollo de actividades turísticas.</p> <p>F.5 Cercanía de la parroquia Molleturo a atractivos ya posicionados como el Parque Nacional Cajas y la ciudad de Cuenca.</p> <p>F.6 Motivación de los propietarios de establecimientos turísticos para mejorar la prestación de sus servicios.</p> <p>F.7 Existencia de fincas ganaderas y agrícolas que podrían contribuir para el desarrollo de agroturismo.</p> <p>F.8 Presencia de tres pisos climáticos que posibilitan llevar a cabo varias alternativas de actividades turísticas.</p>	<p>O.1 Futura creación de ordenanzas y en pro de la actividad turística</p> <p>O.2 Interés por desarrollar un plan de promoción turística para dar a conocer los atractivos de la parroquia</p> <p>O.3 Iniciativas de declaración a la parroquia Molleturo como reserva de biosfera gracias a la gran cantidad de fuentes hídricas, bosques primarios y diversidad de flora y fauna existente.</p> <p>O.4 Interés de los operadores de turismo de la ciudad de Cuenca por incursionar en nuevos destinos y productos turísticos.</p> <p>O.5 Posibilidad de creación de nuevos productos turísticos dentro del territorio parroquial</p> <p>O.6 Extender los paquetes turísticos desde el Parque Nacional Cajas hasta atractivos turísticos de la parroquia Molleturo.</p> <p>O.7 Convenios con instituciones superiores para llevar a cabo temas de formación y capacitación en el ámbito turístico.</p> <p>O.8 Asignación de presupuesto destinado al mejoramiento de servicios e infraestructura turística.</p>
DEBILIDADES	AMENAZAS
<p>D.1 Falta de una institucionalidad política y técnica para la gestión del destino turístico.</p> <p>D.2 Insuficiencia de servicios básicos en las comunidades poseedoras de atractivos.</p> <p>D.3 Mala calidad de la red vial dentro de las comunidades de la parroquia.</p> <p>D.4 Señalización turística deteriorada, insuficiente y en ciertos casos inexistentes.</p> <p>D.5 Carencia de investigaciones que generen información turística de recursos y atractivos de la parroquia.</p> <p>D.6 Recursos escasos asignados para atender las necesidades del sector turístico.</p> <p>D.7 Falta de personal capacitado en atención al cliente y prestación de servicios de calidad.</p> <p>D.8 Inexistencia de productos turísticos establecidos para ser ofertados dentro de la parroquia.</p> <p>D.9 Falta de promoción de los atractivos de la parroquia.</p>	<p>A.1 Concesiones mineras en la parroquia que atentan contra el cuidado del medio ambiente.</p> <p>A.2 Deterioro de varios sitios arqueológicos por la falta de control y seguridad.</p> <p>A.3 Derrumbes constantes en la vía Cuenca-Molleturo-Naranjal en invierno.</p> <p>A.4 Incendios forestales constantes que disminuyen la flora y fauna existente.</p> <p>A.5 Insuficiente financiamiento crediticio que apoye a inversionistas que desarrollan actividades turísticas.</p> <p>A.6 Leyes y normativas no acordes a la realidad de los establecimientos turísticos de la parroquia.</p> <p>A.7 Conflictos entre comunidades por temas ajenos a la actividad turística que generan una imagen de inseguridad en la parroquia.</p> <p>A.8 Alto porcentaje de establecimientos turísticos sin permisos de funcionamiento generando una mala imagen.</p> <p>A.9 Ausencia de demanda por la falta una estrategia promocional.</p>

Nota. El análisis FODA fue desarrollado en base a información recopilada mediante el análisis realizado a través de un estudio de campo, observación directa y diálogo con actores clave (habitantes, emprendedores turísticos, autoridades del Gad parroquial) para determinar la situación turística actual de la parroquia Molleturo.



3.1.2 FODA cruzada

Luego de haber planteado la matriz FODA de la actividad turística de la parroquia Molleturo es importante identificar estrategias resultantes de la combinación de los factores externos e internos encontrados anteriormente, para así proponer estrategias a incluir dentro del Plan de desarrollo turístico para la parroquia Molleturo en el periodo 2019-2023.

a) Formulación de estrategias (MAFE)

El análisis se ha llevado a cabo mediante la aplicación de la matriz MAFE (Matriz Analítica de Formación de Estrategias), misma que se lleva a cabo en base a la información recopilada en la matriz FODA, para así desarrollar cuatro tipos de estrategias: estrategia FO siendo esta la más fuerte que se utiliza para maximizar las fortalezas y oportunidades, estrategias DO que pretenden minimizar las debilidades mediante el aprovechamiento de las oportunidades, estrategias FA que aprovechan las fortalezas para disminuir las amenazas y volverlas menos ofensivas y estrategias DA siendo este el cuadrante más débil ya que se juntan debilidades y amenazas y las estrategias planteadas buscan minimizarlas.

La matriz MAFE elaborada en el presente plan es importante al momento de formular estrategias de acción basadas en un diagnóstico real de la situación actual de la actividad turística en la parroquia para tomar decisiones adaptadas a la realidad local.



Tabla 21.
FODA cruzado de la actividad turística de la parroquia Molleturo

MATRIZ MAFE	Actividad turística de la parroquia Molleturo	
	FORTALEZAS	DEBILIDADES
<p>O.1 Futura creación de ordenanzas y en pro de la actividad turística</p> <p>O.2 Interés por desarrollar un plan de promoción turística para dar a conocer los atractivos de la parroquia</p> <p>O.3 Iniciativas de declaración a la parroquia Molleturo como reserva de biosfera gracias a la gran cantidad de fuentes hídricas, bosques primarios y diversidad de flora y fauna existente.</p> <p>O.4 Interés de los operadores de turismo de la ciudad de Cuenca por incursionar en nuevos destinos y productos turísticos.</p> <p>O.5 Posibilidad de creación de nuevos productos turísticos dentro del territorio parroquial</p> <p>O.6 Extender los paquetes turísticos desde el Parque Nacional Cajas hasta atractivos turísticos de la parroquia Molleturo.</p> <p>O.7 Convenios con instituciones superiores para llevar a cabo temas de formación y capacitación en el ámbito turístico.</p> <p>O.8 Asignación de presupuesto destinado al mejoramiento de servicios e infraestructura turística.</p>	<p>F.1 Ubicación estratégica de la parroquia en la vía Cuenca-Molleturo-Naranjal.</p> <p>F.2 Gran cantidad de fuentes hídricas y exuberante variedad de flora y fauna en el territorio parroquial.</p> <p>F.3 Restos arqueológicos de gran importancia en el austro ecuatoriano.</p> <p>F.4 Existen diversos atractivos naturales y culturales que posibilitan el desarrollo de actividades turísticas.</p> <p>F.5 Cercanía de la parroquia Molleturo a atractivos ya posicionados como el Parque Nacional Cajas y la ciudad de Cuenca.</p> <p>F.6 Motivación de los propietarios de establecimientos turísticos para mejorar la prestación de sus servicios.</p> <p>F.7 Existencia de fincas ganaderas y agrícolas que podrían contribuir para el desarrollo de agroturismo.</p> <p>F.8 Presencia de tres pisos climáticos que posibilitan llevar a cabo varias alternativas de actividades turísticas.</p>	<p>D.1 Insuficiencia de servicios básicos en las comunidades poseedoras de atractivos.</p> <p>D.2 Mala calidad de la red vial dentro de las comunidades de la parroquia.</p> <p>D.3 Señalización turística deteriorada, insuficiente y en ciertos casos inexistentes.</p> <p>D.4 Carencia de investigaciones que generen información turística de recursos y atractivos de la parroquia.</p> <p>D.5 Recursos escasos asignados para atender las necesidades del sector turístico.</p> <p>D.6 Falta de personal capacitado en atención al cliente y prestación de servicios de calidad.</p> <p>D.7 Inexistencia de productos turísticos establecidos para ser ofertados dentro de la parroquia.</p> <p>D.8 Falta de promoción de los atractivos de la parroquia.</p>
	<p>Estrategias FO (Maxi - Maxi)</p> <p>Estrategia 1 (F1, O4) Aprovechar que la parroquia Molleturo es un paso obligatorio para turistas nacionales y extranjeros que transitan por la vía Cuenca-Guayaquil-Cuenca y en colaboración con operadoras de turismo se pueda crear y ofertar paquetes turísticos que incluyan actividades en atractivos de la parroquia.</p> <p>Estrategia 2 (F2, F3, F4, F8, O3) Aprovechando la gran cantidad de fuentes hídricas y exuberante variedad de flora y fauna, restos arqueológicos de gran importancia, diversos atractivos naturales y culturales y la presencia de tres pisos climáticos en el territorio parroquia son factores clave para continuar con la Iniciativa de declaratoria como reserva de biosfera a la parroquia Molleturo.</p> <p>Estrategia 3- (F2, F3, F4, F7, F8, O4, O5, O7) Aprovechando la riqueza de flora, fauna, fuentes hídricas, tres pisos climáticos, vestigios arqueológicos y atractivos existentes, con el apoyo de operadoras de turismo es posible crear nuevos productos turísticos, extendiendo los tours del Parque Nacional Cajas hasta atractivos de la parroquia Molleturo.</p> <p>Estrategia 4-(F6, O8) Los habitantes de la parroquia Molleturo son gente hospitalaria y los propietarios de establecimientos muestran interés en mejorar de manera constante por lo que capacitar a recurso humano en convenio con instituciones de educación superior impulsaría la mejora en temas de calidad de servicios.</p>	<p>Estrategias DO (Mini - Maxi)</p> <p>Estrategia 1- (D2, D3, D4, O9) En la parroquia Molleturo una insuficiencia de servicios básicos, mala calidad de la red vial dentro de las comunidades, señalización turística deteriorada, insuficiente o inexistente por ello sería necesario que se asignen recursos destinados al mejoramiento del servicio e infraestructura turística.</p> <p>Estrategia 2-(D5, O3) Se debe realizar una investigación de los principales atractivos de la parroquia y a su vez contar con las bases que sustente una declaratoria de reserva de biosfera para la parroquia Molleturo.</p> <p>Estrategia 3-(D7, O8) Se ha podido evidenciar que una problemática es la falta de capacitación de los prestadores de servicios turísticos en la parroquia Molleturo. Para contrarrestar esta problemática se debería realizar convenios con instituciones de educación superior que lleven a cabo temas de formación y capacitación en el ámbito turístico.</p> <p>Estrategia 4-(D8, O4, O5, O7) En la parroquia no existen productos turísticos constituidos, por lo que en colaboración de las operadoras de turismo se podría desarrollar nuevos productos turísticos o extender los existentes en el Parque Nacional Cajas hacían atractivos de la parroquia.</p> <p>Estrategia 4-(D9, O2) Para contrarrestar la falta de promoción turística e imagen turística no definida es importante desarrollar un plan de promoción turística que plantee actividades dirigidas a visitantes nacionales, extranjeros e intermediarios.</p>

AMENAZAS

- A.1** Concesiones mineras en la parroquia que atentan contra el cuidado del medio ambiente.
- A.2** Deterioro de varios sitios arqueológicos por la falta de control y seguridad.
- A.3** Derrumbes constantes en la vía Cuenca-Molleturo-Naranjal en invierno.
- A.4** Incendios forestales constantes que disminuyen la flora y fauna existente.
- A.5** Insuficiente financiamiento crediticio que apoye a inversionistas que desarrollan actividades turísticas.
- A.6** Leyes y normativas no acordes a la realidad de los establecimientos turísticos de la parroquia.
- A.7** Conflictos entre comunidades por temas ajenos a la actividad turística que generan una imagen de inseguridad en la parroquia.
- A.8** Alto porcentaje de establecimientos turísticos sin permisos de funcionamiento generando una mala imagen.
- A.9** Ausencia de demanda por la falta una estrategia promocional.

Estrategias FA (Maxi - Mini)

Estrategia 1- (F2, F3, F4, F7, F8, A1, A7) La actividad minera en la parroquia atentan contra el cuidado del medio ambiente genera conflictos entre habitando, por ende, el impulso de la actividad turística sería una opción económica que revalorice el cuidado de los recursos existentes como fuentes hídricas y exuberante variedad de flora y fauna, restos arqueológicos, atractivos naturales y culturales.

Estrategia 2- (F6, A6, A8) Existe un alto índice de establecimientos turísticos sin permisos de funcionamiento y además estos establecimientos están aquejados por leyes y normativas no acordes a su realidad. Aprovechando el interés de los propietarios de establecimientos turísticos para mejorar la prestación de servicios, se podría incentivarles a registrarse y cumplir con normativas establecidas.

Estrategias DA (Mini - Mini)

Estrategia 1- (D1, D2, D3, D5, D6, D7, D8, A1, A2, A7) Dar a conocer la importancia de la actividad turística y los beneficios que la misma trae consigo para la mejora de la economía, para que las autoridades de turno se interesen en invertir en mejoras de los servicios públicos, genere oportunidades comerciales, redes viales, se asigne recursos para el desarrollo turístico, se realice actividades de señalización turística, se promueva la investigación.

Estrategia 2- (D.7, A5)

Es necesario crear productos turísticos nuevos que brinden alternativas a quienes visitan la parroquia, además de establecer convenios con instituciones financieras para facilitar las asignaciones de créditos para temas de mejora e inversión turística-

Estrategia 3- (D9, A6, A8)

Por la presencia de establecimientos turísticos no registrados muchas de las veces no existen normativas que brinden pautas de atención al cliente, infraestructura, limpieza, por lo que necesaria la regulación y control de establecimientos turísticos para contrarrestar esta problemática.

Estrategia 4- (D8, A9) Para contrarrestar la falta de promoción de los atractivos de la parroquia y la ausencia de demanda sería importante desarrollar un plan de promoción y defunción turística de los atractivos de la parroquia Molleturo, para de esta forma lograr captar mayor número de turistas.

Nota. La Matriz MAFE es un instrumento que deriva de la matriz FODA y ayuda a la formulación de cuatro tipos de estrategias de acuerdo a lo propuesto por David Fred: Estrategias FO: Aplican a las fuerzas internas para aprovechar la ventaja de las oportunidades externas. Estrategias DO: Pretenden superar las debilidades internas aprovechando las oportunidades externas. Estrategias FA: Aprovechan las fuerzas para evitar o disminuir las repercusiones de las amenazas externas. Estrategia DA: Son tácticas defensivas que pretenden disminuir las debilidades internas y evitar las amenazas del entorno (Fred, 1997). De esta propuesta pueden realizarse interesantes observaciones que contribuyan al desarrollo turístico de la parroquia Molleturo, como el cuadrante de estrategias FO que es la más fuerte, ya que la empresa integra las fortalezas y las oportunidades con que cuenta la organización, y el cuadrante más débil (FA), combinando las debilidades y las amenazas que enfrenta la organización.

3.2 Filosofía y políticas del plan

3.2.1 Justificación

En la actualidad no es posible pensar en el impulso de la actividad turística de un territorio sin que exista un plan de desarrollo turístico, ya que este documento “es una herramienta que brinda los lineamientos generales para la gestión turística de un determinado territorio, y que orienta las acciones que se deben realizar para lograr un desarrollo turístico sostenible e inclusivo” (IICA, 2014). Por esto, los planes de desarrollo turístico son instrumentos que contribuyen a impulsar el desarrollo turístico, social y económico a través de la evaluación del potencial turístico de un territorio, permitiendo establecer acciones que involucren a todos los sectores tomando en cuenta las características específicas del territorio, para establecer estrategias de planificación que contribuyan al bienestar de la población y al desarrollo turístico planificado del territorio.

La parroquia Molleturo cuenta una gran diversidad de atractivos naturales y culturales susceptibles de aprovechamiento turístico. Sin embargo, por la carencia de un plan de desarrollo turístico que brinde pautas y estrategias de desarrollo estos no han sido aprovechados. Es por ello, que evidenciando esta carencia que se menciona en el Plan de Ordenamiento Territorial de la Parroquia mediante el presente documento se busca establecer un conjunto planificado de actividades, programas y proyectos, que al ser ejecutados de manera adecuada potenciarán la actividad turística en el ámbito parroquial.

3.2.2 Misión

El plan de desarrollo turístico para la parroquia Molleturo busca impulsar la actividad turística a través del aprovechamiento responsable de los recursos naturales y culturales, mediante la planeación, formulación y gestión de programas y proyectos turísticos que fomenten actividades turísticas de calidad, que generen una experiencia turística satisfactoria, para beneficio de los visitantes y la comunidad a través de un uso adecuado de sus recursos sus pueblos y el mejor uso de sus recursos.

3.2.3 Visión

Al año 2023 Molleturo es un destino turístico de importancia en el austro ecuatoriano, por la diversidad de atractivos que oferta y que basan sus acciones en buenas prácticas que promueven el cuidado de los recursos, buena calidad de servicios, oportunidades de empleo y mejoramiento de la calidad de vida de sus habitantes.

3.2.4 Objetivos estratégicos

a) Objetivo general

Impulsar la actividad turística de la parroquia Molleturo a través de la elaboración de un Plan de desarrollo turístico que aproveche los recursos naturales y culturales existentes, constituyendo a la parroquia en un destino turístico de importancia en el austro ecuatoriano que genere ingresos para la población local.



b) Objetivos específicos

1. Capacitar y formar al recurso humano en el área turística.
2. Implementar, adecuar y mejorar de las instalaciones, infraestructura y recursos turístico.
3. Fortalecer la gestión institucional del GAD parroquial de Molleturo aplicando mecanismos de promoción y alianzas turísticas estratégicas.
4. Conservar y preservar los recursos naturales y culturales uniendo esfuerzos públicos, privados y comunitarios para el desarrollo del turismo responsable.
5. Incentivar a la oferta turística de la parroquia Molleturo mediante el impulso para la creación y mejora de los emprendimientos y productos turísticos que aprovechen las potencialidades de la parroquia.

3.2.5 Meta

Desarrollar el Plan de desarrollo turístico para la parroquia Molleturo del cantón Cuenca, provincia del Azuay 2019-2023.



El plan de desarrollo turístico para la parroquia Molleturo en articulación con “Plan Nacional de Desarrollo para el periodo 2017-2021.Toda una vida” formula estrategias territoriales que definen lineamientos orientados a fortalecer, mejorar y consolidar la gestión territorial y gobernanza parroquia, así como la gestión desconcentrada y descentralizada de las instituciones de la función ejecutiva en el territorio. El Plan Nacional de Desarrollo es el instrumento al que se sujeta a las políticas, programas y proyectos públicos y se ajusta a los planes regionales, provinciales, cantonales y parroquiales, respectivamente.

Tabla 22.

Articulación al Plan Nacional de Desarrollo periodo 2017-2019

Eje	Objetivo estratégico	Programa	Proyecto
Derechos para Todos Durante Toda la Vida	Objetivo 1: Garantizar una vida digna con iguales oportunidades para todas las personas	Capacitación y formación del recurso humano de la parroquia Molleturo en el área turística	Capacitación a habitantes de las comunidades de la parroquia Molleturo
			Capacitación a emprendedores y prestadores de servicios turísticos de la parroquia Molleturo
			Socialización y validación de recursos turísticos de la parroquia
	Objetivo 3: Garantizar los derechos de la naturaleza para las actuales y futuras generaciones	Conservación y preservación de recursos naturales y culturales	Declarar a la parroquia Molleturo como Reserva de Biosfera
			Incentivo al cuidado de los recursos naturales y culturales
			Programas de educación ambiental
Economía al Servicio de la Sociedad	Objetivo 5: Impulsar la productividad y competitividad para el crecimiento económico sostenible de manera redistributiva y solidaria	Incentivo al emprendimiento turístico de la parroquia	Incentivo y reconocimiento a los establecimientos turísticos destacados de la parroquia Molleturo
			Alianzas con instituciones financieras para el apoyo a los emprendimientos turísticos de la parroquia
	Objetivo 7: Incentivar una sociedad participativa, con un Estado cercano al servicio de la ciudadanía	Implementación, adecuación y mejoramiento de las instalaciones, infraestructura y recursos turístico de la parroquia Molleturo	Señalización de atractivos turísticos de la parroquia Molleturo
			Mejoramiento de acceso, infraestructura y mantenimiento de los atractivos turísticos de la parroquia Molleturo
Más sociedad, mejor Estado	Objetivo 8: Promover la transparencia y la corresponsabilidad para una nueva ética social	Promoción y marketing turístico de la parroquia Molleturo.	Plan de marketing turístico para la parroquia Molleturo
			Gestión y alianzas estratégicas con instituciones, establecimientos y operadoras de turismo locales
	Objetivo 9: Garantizar la soberanía y la paz, y posicionar estratégicamente el país en la región y el mundo		Creación de una oficina de turismo en el centro parroquial

Nota. La articulación del plan de desarrollo turístico de la parroquia Molleturo al Plan Nacional de Desarrollo del periodo 2017-2021 se ha desarrollado en base al análisis de las ejes y objetivos planteados en este instrumento de planificación a nivel nacional, articulando a los programas y proyectos planteados para lograr de esta forma los objetivos del plan “toda una vida.”.



3.3 Planteamiento de programas y proyectos

Los programas y proyectos del plan de desarrollo turístico para la parroquia Molleturo 2019-2023 se han propuesto tras el análisis de la realidad turística actual y las necesidades presentadas de la parroquia, tal como se ha explicado en apartados anteriores y del análisis de las problemáticas turísticas existentes en la parroquia y las necesidades de la misma. De ahí han nacido programas compuestos de sus respectivos objetivos y metas por proyecto los cuales tienen una aplicación en el ámbito parroquial con el objetivo de en un periodo administrativo de 5 años encaminar a la parroquia Molleturo hacia un desarrollo turístico exitoso.



3.3.1 Programa 1. Capacitación y formación del recurso humano de la parroquia Molleturo en el área turística

Para el desarrollo exitoso de la actividad turística, el recurso humano ocupa el papel más importante, debido a que el grado de satisfacción de la experiencia turística está fuertemente influenciado por la presencia de un recurso humano competente en sus funciones y consiente del uso responsable de los recursos turísticos, ya que si bien es cierto la calidad de la infraestructura, instalaciones e insumos juegan un rol importante, una mala atención al cliente es la que tiene mayor incidencia en la pérdida de calidad y genera una mala reputación de un destino turístico.

Por esto es necesario plantear programas de educación, formación y capacitación del recurso humano de la parroquia Molleturo en temas relacionados a la actividad turística, atención al cliente, cuidado de recursos naturales y culturales, dirigidas a diferentes grupos que intervienen en la actividad turística de manera directa o indirecta, para contar con personal calificado que mediante un trabajo en conjunto vuelva agradable y grata la experiencia del visitante.

Objetivo:

- Capacitar y formar al recurso humano de la parroquia Molleturo en el área turística.

Meta

- Contar con recurso humano debidamente capacitado para responder a las exigencias de la demanda turística, mediante 9 capacitaciones anuales dirigidas a emprendedores y prestadores de servicios turísticos, dirigentes y moradores de las diferentes comunidades y autoridades del GAD parroquial. Dando un total de 35 talleres en un periodo de 5 años.

.



a) Proyecto 1.- Capacitación a emprendedores y prestadores de servicios turísticos de la parroquia Molleturo

Tabla 23.

Capacitación a emprendedores turísticos de la parroquia

Actividades	Beneficiados	Responsables
1) Llevar a cabo 2 talleres anuales dirigidos a propietarios de establecimientos turísticos y prestadores de servicios de la parroquia Molleturo en los siguientes temas: administración de empresas turísticas, administración de recursos humanos, marketing turístico, planificación, gestión y conservación de recursos y servicio y atención al cliente, fortaleciendo sus habilidades, destrezas y conocimiento técnico para la gestión adecuada de los establecimientos prestadores de servicios turísticos de la parroquia, logrando el adecuado manejo de recursos, el mejoramiento de la calidad en el servicio y la satisfacción de la demanda turística que visite la parroquia Molleturo.	Emprendedores turísticos de la parroquia Molleturo	GAD parroquial de Molleturo Instituciones de educación Superior Estudiantes de carreras afines al turismo
2) Establecer convenios con instituciones de educación superior de las carreras relacionadas al ámbito turístico para que estudiantes que requieran realizar practicar pre profesionales de vinculación con la comunidad impartan el curso de capacitación y formación de emprendedores y prestadores de servicios turísticos de la parroquia Molleturo.	Emprendedores turísticos de la parroquia Molleturo	GAD parroquial Instituciones de educación Superior Estudiantes de carreras afines al turismo
3) Incentivar a los emprendedores y prestadores de servicios turísticos a inscribirse en los cursos brindándoles horarios y jornadas de capacitación flexibles.	Emprendedores turísticos de la parroquia Molleturo	GAD parroquial
4) Zonificar los establecimientos turísticos de tal manera que por su ubicación geográfica puedan acceder a capacitarse tanto los y prestadores de servicios de la zona alta como los de la zona baja	Emprendedores turísticos de la parroquia Molleturo	GAD parroquial
5) Solicitar al Ministerio de Turismo el desarrollo de 1 curso de capacitación al año, dirigido a emprendedores y prestadores de servicios turísticos y que el mismo se lleve a cabo en el centro parroquial de Molleturo.	Emprendedores turísticos de la parroquia Molleturo	GAD parroquial Ministerio de Turismo
6) Informar de manera constante a los emprendedores y prestadores de servicios turísticos de la parroquia acerca de cursos impartidos por el Ministerio de Turismo que estén acorde a la actividad turística que desempeñan, incentivándolos a inscribirse y ser parte de los mismos.	Emprendedores turísticos de la parroquia Molleturo	GAD parroquial Ministerio de Turismo

b) Proyecto 2.- Capacitación a habitantes de las comunidades de la parroquia Molleturo

Tabla 24

Actividades de capacitación a habitantes de la parroquia

Actividades	Beneficiados	Responsables
1) Gestionar 2 talleres anuales que sean impartidos por el Ministerio de Turismo dirigidos a los presidentes de las comunidades de la parroquia en los que se resalte la importancia de la actividad turística en la mejora de la economía local.	Habitantes de la parroquia Molleturo	GAD parroquial Ministerio de Turismo
2) Incentivar a miembros de las diferentes comunidades de la parroquia para conservar sus costumbres y tradiciones, además la importancia de crear nuevos establecimientos turísticos dentro del territorio parroquial como medio para el desarrollo económico y mejora de la calidad de vida de los habitantes.	Habitantes de la parroquia Molleturo	GAD parroquial
3) Gestionar 2 talleres anuales que sea impartido por el estudiantes de instituciones de educación superior, dirigidos a los habitantes de las comunidades de la parroquia Molleturo, para que conozcan el valor de los recursos naturales y culturales que poseen y la importancia de conservarlos y manejarlos correctamente.	Habitantes de la parroquia Molleturo	GAD parroquial Instituciones de educación superior



c) Proyecto 3.- Socialización y validación de recursos turísticos de la parroquia
Tabla 25.

Actividades de socialización y validación de recursos turísticos de la parroquia

Actividades	Beneficiados	Responsables
1) Llevar a cabo la socialización del inventario de atractivos turísticos de la parroquia Molleturo a habitantes de la zona baja de la parroquia Molleturo con el fin de que la población se empodere de la riqueza natural y cultural con la que cuenta la parroquia.	Habitantes de la zona baja de la parroquia Molleturo	• GAD parroquial
2) Llevar a cabo la socialización del inventario de atractivos turísticos de la parroquia a habitantes de la zona media y alta de la parroquia Molleturo con el fin de que la población se empodere de la riqueza natural y cultural con la que cuenta la parroquia.	Habitantes de las zonas media y alta de la parroquia Molleturo	• GAD parroquial
3) Actividad 3) Gestionar capacitaciones por parte de especialistas en levantamiento de inventarios de atractivos turísticos del MINTUR dirigidas a autoridades del GAD de la parroquia Molleturo con el objetivo que se explique el procedimiento para llenar las fichas y validar atractivos turísticos potenciales.	Autoridades	• Gad Parroquial • Ministerio de Turismo
4) Tomando como base la ficha de levantamiento de inventario de atractivos turísticos establecida por el MINTUR se deberá seleccionar atractivos de mayor interés para ser inventariados y validados en el Ministerio de Turismo para ser colocado en el mapa turístico de la provincia.	Habitantes de la parroquia Molleturo	• GAD parroquial • Ministerio de Turismo

3.3.2 Programa 2. Implementación, adecuación y mejoramiento de las instalaciones, infraestructura y recursos turístico de la parroquia Molleturo

El desarrollo turístico de la parroquia Molleturo requiere la propuesta de un programa de mejoramiento de las instalaciones, infraestructura y servicios básicos presentes en los recursos con mayor potencial de la parroquia y que sirven de apoyo a la actividad turística, ya que si se crea las condiciones adecuadas para el manejo de los recursos y actividades turísticas y se brinda a los turistas las facilidades de disfrutar de la riqueza natural y cultural existente a lo largo de la parroquia Molleturo, es posible dinamizar la actividad turística, lo que conlleva a la mejora de la calidad de vida de los habitantes locales además de revalorizar sus costumbres y tradiciones locales.

Es por esto que el presente programa está orientado a la mejora de la situación turística actual de los recursos y atractivos turísticos de la parroquia Molleturo, mismos que por diversos motivos a pesar de tener gran importancia hasta la fecha no han sido aprovechados turísticamente. Se plantea una serie de proyectos y actividades orientadas al mejoramiento de instalaciones, infraestructura y recursos turísticos de la parroquia Molleturo, recalcando que para cumplir con los objetivos de mejora inmersos en este programa es indispensable contar con el compromiso y trabajo conjunto entre autoridades de turno, emprendedores turísticos y habitantes de la parroquia, generando así amplias oportunidades de incremento de flujo turístico en los atractivos.

Objetivo

- Implementar, adecuar y mejorar de las instalaciones, infraestructura y recursos turístico de la parroquia Molleturo.

Meta

- Contar con 6 alternativas de actividades turísticas aptas para brindar nuevas oportunidades de operación turística, que posicionen los atractivos turísticos de la parroquia Molleturo a nivel regional en los próximos 5 años.



a) Proyecto 1.- Señalización de atractivos turísticos de la parroquia Molleturo

Tabla 26

Actividades para la señalización de atractivos turísticos de la parroquia Molleturo

Actividades	Beneficiados	Responsables
1) Solicitar en el Ministerio de Turismo información completa sobre manuales de señalización turística, sus beneficios, características e importancia de colocarlas de manera adecuada en atractivos potencialmente turísticos.	Gad parroquial	GAD parroquial Ministerio de Turismo
2) Las autoridades del Gad parroquial deberá gestionar al Ministerio de Turismo la colaboración de un técnico en el área turística para seleccionar los atractivos de mayor interés turístico de la parroquia los cuales deberán ser señalizados.	Comunidades poseedoras de atractivos turísticos	GAD parroquial Ministerio de Turismo
3) Un técnico responsable del área turística de la parroquia Molleturo deberá recopilar datos de relevancia de los atractivos a señalar como su ubicación geo referencial, el nombre de atractivos, direcciones, sitios de interés, servicios, rango altitudinal, distancias, capacidad de carga, horarios de atención etc.	Comunidades poseedoras de atractivos turísticos	GAD parroquial
4) Selección y adquisición de los pictogramas a utilizar en los atractivos y servicios turísticos existentes en la parroquia Molleturo, los cuales deben haber sido elaborados en base del Reglamento Técnico de Señalización, Señales y Servicios establecidos por el Ministerio de Turismo del Ecuador.	Gad parroquial	GAD parroquial Ministerio de Turismo
5) Elaboración de la señalética a través de una contratación a una empresa que se haga cargo.	Comunidades poseedoras de atractivos turísticos	GAD parroquial Empresa contratada
6) Llevar a cabo la colocación de posters y señalética turística de los recursos turísticos de la parroquia para dar información de la ruta, flora, fauna o algún dato de interés para el turista, a través de mingas con moradores de las comunidades y alianzas con instituciones de educación superior que cuentan con carreras afines al turismo, para que los estudiantes colaboren en el proyecto como parte de sus pasantías.	Comunidades poseedoras de atractivos turísticos	GAD parroquial Instituciones de educación superior Moradores de las comunidades



b) Proyecto 2.- Mejoramiento de acceso, infraestructura y mantenimiento de los atractivos turísticos de la parroquia Molleturo

Tabla 27.

Actividades de mejoramiento de acceso, infraestructura y mantenimiento de los atractivos turísticos

Actividades	Beneficiados	Responsables
1) Identificación y selección de los de los sitios a mejorar	Habitantes de las comunidades	GAD parroquial
2) Coordinar con los habitantes de las comunidades y llevar a cabo mingas de limpieza y mantenimiento de los senderos y caminos de acceso que conducen hacia los atractivos turísticos.	Gad parroquial Comunidades poseedoras de atractivos turísticos	GAD parroquial Habitantes de las comunidades
3) En colaboración conjunta entre la Prefectura del Azuay y el Ministerio de obras públicas, gestionar la mejora de la red vial que conecta las comunidades de la parroquia, priorizando las vías que conectan el centro parroquial con las comunidades: Yumate-Cochapamba, Granda Centeno. Caimatan – Putucay, San Miguel del Azuay y Luz y Guña, Comunidad de Patúl, Camino de García Moreno	Comunidades poseedoras de atractivos turísticos	GAD parroquial Prefectura del Azuay Ministerio de Obras Publicas
4) Dar un mantenimiento continuo a caminos y senderos que conducen a los atractivos turísticos de la parroquia para que de esa forma no se deteriore y también hacer que el acceso sea más fácil para los visitantes.	<ul style="list-style-type: none">ComunidadesVisitantes	GAD parroquial
5) Mantenimiento de recursos turísticos de la parroquia como: miradores, sitios arqueológicos, riveras de ríos y cascadas organizando y llevando a cabo mingas de limpieza con habitantes de las comunidades que cuentan con recursos turísticos para de esta forma tener un desarrollo turístico adecuado en donde sean beneficiarios los habitantes de las comunidades.	Comunidades poseedoras de atractivos turísticos	GAD parroquial
6) Colocación de basureros en los atractivos turísticos para evitar la contaminación por desechos inorgánicos de visitantes a los atractivos turísticos.	Comunidades poseedoras de atractivos turísticos	GAD parroquial Ministerio de Turismo
7) Construcciones de servicios higiénicos para quienes visiten el centro parroquial y en atractivos con mayor relevancia turística.	Comunidades	GAD parroquial
8) Valoración, recuperación del Complejo Arqueológico Paredones de Molleturo, al ser un sito arqueológico de gran importancia, a través de la coordinación con el Ministerio de Cultura y el INPC. Esto puede significar un antes y un después del turismo en esa zona.	Comunidad de Cochapamba y Molleturo Visitantes	GAD parroquial Ministerio de Cultura y el INPC
9) Construcción de un centro de información turística en el Complejo Arqueológico Paredones, al ser uno de los atractivos de mayor importancia de la parroquia. Para su construcción se deberá llegar a un acuerdo con los propietarios del sector en el que se encuentra localizado el complejo arqueológico. De igual manera se debe utilizar materiales que guarden relación al entorno de la zona en colaboración con los moradores de comunidades cercanas como Cochapamba y Yumate y el Gad parroquial de Molleturo.	Comunidad de Cochapamba y Molleturo Visitantes	GAD parroquial

3.3.3 Programa 3. Promoción y marketing turístico de la parroquia Molleturo

Tomando como base las entrevistas realizadas a emprendedores turísticos de la parroquia Molleturo, una de las principales problemáticas que se han encontrado como limitante para el desarrollo turístico de la parroquia es la carencia de promoción de los atractivos turísticos con los que cuenta la parroquia. Es por ello que se ha visto la necesidad de plantear un programa de promoción y marketing que integre recomendaciones mínimas para la promoción turística mediante una serie de herramientas y estrategias de promoción y difusión de atractivos y servicios turísticos que se ofertan en la parroquia a través de diferentes herramientas publicitarias, para lograr informar a turistas nacionales y extranjeros sobre las riquezas naturales y culturales que posee la parroquia Molleturo, a su vez motivar a la visita de las mismas e incrementar el índice de ingreso de turistas. Por otro lado, motivar a que un mayor número de personas emprendan nuevos negocios enfocados en la actividad turística, lo que generaría nuevas fuentes de trabajo e ingresos para los habitantes locales.

Una vez que se tenga los productos turísticos del territorio parroquial adaptados para brindar calidad y experiencias turísticas, si no existe un esfuerzo promocional y de comercialización que dirija la atención de la demanda hacia el nuevo producto, las probabilidades de éxito y aumento de visitantes a la zona son mínimas, por lo que el objetivo de este programa es integrar diversas estrategias de promoción y marketing turístico de la parroquia Molleturo para brindar lineamientos de acción a desarrollar enfocados a dar mayor información de las actividades, atractivos y recursos turísticos con los que cuenta la parroquia para que de esta manera exista mayor demanda de turistas.

Objetivo

- Diseñar y aplicar y establecer alianzas estratégicas que contribuyan a la promoción de recursos turísticos de la parroquia Molleturo.

Metas

- Diseñar e implementar un Plan de Marketing Turístico de la parroquia Molleturo para el periodo administrativo 2019-2023 y actualizarlo cada cuatro años.



a) Proyecto 1.-Plan de marketing turístico para la parroquia Molleturo

Tabla 28.

Actividades de plan de marketing turístico para la parroquia Molleturo

Actividades	Beneficiados	Responsables
1) Elaborar el Plan de Marketing Turístico para la parroquia Molleturo que servirá como una guía detallada de las actividades de marketing a desarrollar en la parroquia Molleturo para asegurar el incremento de visitantes a la parroquia. Para desarrollar el plan de marketing turístico se deberá contar con la participación de profesionales en este campo ya sea mediante contratación pública o solicitando colaboración de instituciones educativas de educación superior .Analizar las potencialidades turísticas de la parroquia Molleturo, para la posterior creación de nuevos productos que puedan ser ofertados a quienes visiten la parroquia Molleturo, contribuyendo de esta manera al desarrollo turísticos de la parroquia.	Habitantes de la parroquia Molleturo	Gad parroquial
2) Elaboración de una guía de atractivos turísticos en la que se integre un mapa turístico de la parroquia Molleturo, nombre de los atractivos, distancias, rango altitudinal, una breve descripción de lo que se puede encontrar en el atractivo y la fotografía del atractivo para que de esta manera quienes deseen visitar los atractivos de la parroquia por su propia cuenta lo puedan realizar sin inconveniente alguno.	Habitantes de la parroquia Molleturo Visitantes	Gad parroquia
3) Diseñar una marca turística de la parroquia Molleturo con el objetivo de lograr posicionamiento y visión positiva de la parroquia en la mente de las personas que la visiten.	Habitantes de la parroquia Molleturo Visitantes	Gad parroquia
4) Elaborar flyers, afiches y trípticos publicitarios con información de los atractivos y servicios turísticos de la parroquia Molleturo, los cuales tienen bajo costo de impresión y pueden ser colocados en oficinas de información turística de la ciudad de Cuenca y establecimientos turísticos de la parroquia Molleturo para de esta forma dar a conocer las riquezas naturales y culturales de la parroquia.	Habitantes de la parroquia Molleturo Visitantes	Gad parroquia
5) Diseñar una página web parroquial en donde se encuentre información de los atractivos naturales y culturales de la parroquia Molleturo, fotografías, información de eventos y demás información de interés turístico para que la información se encuentre al alcance de todos. Es importante que esta página incluya un sistema de reservas online para los diferentes tipos de establecimientos y propuestas de las que se dispongan. Esta página web deberá actualizarse de manera constante y ser utilizada a través del tiempo, de manera independiente a temas e intereses políticos.	Habitantes de la parroquia Molleturo Visitantes	Gad parroquia
6) Diseñar una Fan page oficial de turismo de la parroquia Molleturo en Facebook, en la que se publique de manera constante información de los atractivos turísticos, información de eventos y demás información de interés turístico. Es importante manejar de manera adecuada esta página ya que llega a todo el mundo y adminístrala tiene un bajo costo.	Habitantes de la parroquia Molleturo Visitantes	Gad parroquia
7) Elaborar una agenda de eventos programados en el ámbito artístico cultural que podrían ser de interés turístico para atraer mayor		



número de visitantes, esta agenda será publicada de manera constante en redes sociales

8) Elaborar un calendario turístico de la parroquia Molleturo, en el que se mencione que actividades son recomendadas realizar de acuerdo al mes del año en el que se encuentre. Esto es importante debido a que existen atractivos en la parroquia que en temporada invernal son de muy difícil acceso.

b) Proyecto 2.- Gestión y alianzas estratégicas con instituciones, establecimientos y operadoras de turismo locales

Tabla 29.

Actividades de alianzas estratégicas

Actividades	Beneficiados	Responsables
1) Establecer alianzas estratégicas con operadoras de turismo de la ciudad de Cuenca, dándoles a conocer las riquezas naturales y culturales con las que cuenta la parroquia Molleturo mediante Fam Trips, motivándolos a promocionar y comercializar paquetes turísticos dentro del territorio parroquial.	Operadoras de Turismo Habitantes de la parroquia Molleturo	Gad parroquial Operadoras de Turismo
2) Establecer alianzas estratégicas con medios de información como emisoras radiales y periódicos, dándoles a conocer las riquezas con las que cuenta la parroquia Molleturo mediante Fam Press, motivándolos a informar a la ciudadanía sobre la riqueza natural y cultural que abarca el territorio parroquial.	Medios de comunicación Habitantes de la parroquia Molleturo	Gad parroquial Operadoras de Turismo
3) Gestionar con la Fundación Municipal de Turismo para Cuenca, que los atractivos de la parroquia Molleturo sean incluidos en la publicidad turística que emite esta organización y además sea tomado como referente turístico dentro de la ciudad de Cuenca.	Habitantes de la parroquia Molleturo	Gad parroquial Fundación Municipal de Turismo para Cuenca
4) Solicitar a el Itur y establecimientos turísticos de la ciudad de Cuenca y de la parroquia, permiso para colocar información turística como flyers y trípticos de la parroquia Molleturo en los establecimientos, de tal manera que se pueda llegar a un número mayor de turistas dentro de la ciudad de Cuenca. Se debe diseñar así mismo un sistema de abastecimiento de estos centros de información.	Habitantes de la parroquia Molleturo	Gad parroquial Itur de Cuenca Establecimientos turísticos de Cuenca Establecimientos turísticos de Molleturo
5) Llevar a cabo Tours gratuitos o de bajo costo organizados por el GAD parroquial cada 3 meses, en los que se viste atractivos turísticos de mayor relevancia de la parroquia Molleturo, estos tours en sus inicios estarían dirigidos a instituciones educativas de la parroquia y posteriormente al público en general. De esta forma se dará a conocer sobre la riqueza natural y cultural con la que cuenta la parroquia.	Habitantes de la parroquia Molleturo Estudiantes Visitantes	Gad parroquial



c) Proyecto 3.- Creación de una oficina de turismo en el centro parroquial

Tabla 30.

Actividades para la creación de una oficina de turismo en la Parroquia

Actividades	Beneficiados	Responsables
1) Seleccionar el sitio en el que va a estar localizada la oficina de turismo en la parroquia Molleturo, tomando en cuenta que debe estar ubicada en un lugar accesible para quienes se interesen por obtener información turística de la parroquia, este centro de información debe contar con un espacio de atención al público y de una zona para exponer material de información turística de la parroquia.	Habitantes de la parroquia Molleturo	Gad parroquial
2) Adecuar el centro de información turística en la parroquia Molleturo para brindar atención al cliente, el diseño debe reflejar la tradición y cultura de la parroquia, usando materiales propios de la zona. Este centro de información además debe tener a disposición de los visitantes flyers, afiches, trípticos y guía turística con información de servicios y atractivos turísticos de la parroquia.	Habitantes de la parroquia Molleturo	Gad parroquial
3) Colocar señalización externa adecuada ya que es la primera información que el visitante recibe a su llegada por lo que esta debe ser visible y fácil de interpretar.	Habitantes de la parroquia Molleturo	Gad parroquial
4) Contratar personal capacitado en el ámbito turístico que esté a cargo de la oficina, debe ser una persona atenta y conocedora de la riqueza natural y cultural con la que cuenta la parroquia.	Habitantes de la parroquia Molleturo	Oficina administrativa, vinculada al GAD Parroquial
5) Establecer el uniforme que deberá utilizar el personal encargado de la atención en la oficina de turismo, ya que la imagen del personal es la imagen del destino turístico al que representan, este uniforme debe contener la marca turística de la parroquia y un gafete que indique el nombre de la persona a cargo de la atención.	Habitantes de la parroquia Molleturo	Oficina administrativa, vinculada al GAD Parroquial
6) Establecer horarios de atención acorde a las necesidades de los visitantes de la parroquia Molleturo, siendo de gran importancia que el centro permanezca abierto los fines de semana y feriados ya que es en estas fechas cuando existe mayor movimiento de turistas. El horario y el período de apertura se exhibirá en el exterior y en el interior de la Oficina.	Habitantes de la parroquia Molleturo	Oficina administrativa, vinculada al GAD Parroquial

3.3.4 Programa 4. Conservación y preservación de recursos naturales y culturales

Se ha visto la necesidad de plantear un programa de conservación y preservación de recursos naturales y culturales de la parroquia Molleturo, que, de importancia al cuidado del ambiente, concientización de la población sobre la importancia de cuidar los recursos naturales y culturales y el incentivo o premio para habitantes de la parroquia que se unan a proyectos de conservación de flora y fauna.

Este programa se ha planteado tomando en cuenta que la conservación ambiental es una necesidad para contrarrestar los problemas ambientales que afectan los diversos ecosistemas, para así tratar de minimizar el daño causado por el hombre y buscar despertar conciencia en la población local que permita poner en prácticas medidas de conservación y protección y a su vez lograr un desarrollo sostenible, tomando en cuenta que la conservación implica garantizar la preservación del planeta, por medio de comportamientos y hábitos ecológicos que se logran mediante un cambio de conducta a través de educación ambiental desde edades tempranas.

Objetivo

- Conservar y preservar los recursos naturales y culturales uniendo esfuerzos públicos, privados y comunitarios para el desarrollo del turismo responsable.

Metas

- Generar un cambio de conducta en la población local acerca de la conservación ambiental mediante 2 mingas de recolección de basura y limpieza de atractivos turísticos de la parroquia anuales, lo que equivale a 10 mingas en el periodo de 5 años, logrando de esta manera mantener los espacios turísticos de la parroquia en buen estado.



a) Proyecto 1.-Declarar a la parroquia Molleturo como Reserva de Biosfera

Tabla 31.

Actividades para declarar como reserva de biosfera a la parroquia

Actividades	Beneficiados	Responsables
1) Designar una comisión para realizar la gestión para declarar a la parroquia Molleturo como reserva de biosfera, de esta manera se lograría gestionar una apropiada convivencia entre los seres humanos y la naturaleza, permitiendo la conservación de importantes ecosistemas y especies, fomentar el desarrollo económico en una manera sostenible y apoyar la investigación, educación y el intercambio de información entre pobladores, técnicos e investigadores.	Habitantes de la parroquia Molleturo	Gad Molleturo
2) Elaborar un inventario de flora y fauna existente en la parroquia Molleturo, este inventario servirá de base para gestionar una declaratoria de la parroquia como reserva de biosfera.	Habitantes de la parroquia Molleturo	Gad Molleturo
3) Realizar un conteo e inventario de fuentes hídricas existentes en la parroquia Molleturo.	Habitantes de la parroquia Molleturo	Gad Molleturo
4) Elaborar un inventario de bosques primarios existentes en el territorio de la parroquia Molleturo y la extensión de cada uno de ellos.	Habitantes de la parroquia Molleturo	Gad Molleturo
5) Presentar la propuesta de designación, con la correspondiente documentación justificativa, tras haber identificado los lugares que puedan ajustarse a las tres funciones tres funciones complementarias de conservación, desarrollo y apoyo logístico expuestos por la UNESCO.	Habitantes de la parroquia Molleturo	Gad Molleturo

b) Incentivo al cuidado de los recursos naturales y culturales

Tabla 32.

Incentivo al cuidado de los recursos naturales y culturales

Actividades	Beneficiados	Responsables
1) Direccionar recursos para ejecutar el proyecto Molleturo cuida su suelo, cuida tu bosque, cuida tus ríos, cuida tus espacios mineros, cuida tú patrimonio, la cual consiste en crear incentivos económicos para motivar a la población a cuidar los recursos de la parroquia. Este concurso se desarrollará durante todo el año y la premiación será llevada a cabo en la sesión solemne de aniversario de parroquialización, por el cuidado de “parcela”, granja o finca.	Habitantes de la parroquia Molleturo	Gad parroquial
2) Fortalecer la iniciativa del vivero parroquial adecuándolo de tal forma que pueda ser considerado como atractivo turístico de la parroquia que concientice a la población sobre la importancia del cuidado de la flora y el ecosistema.	Habitantes de la parroquia Molleturo Visitantes	Gad parroquial
3) Exigir al Ministerio del Ambiente, que tome su responsabilidad y colabore a la restauración de miles de hectáreas de bosques existentes en la parroquia Molleturo mediante un “Programa de Reforestación” que se desarrolle junto con la comunidad, las autoridades de la provincia, dirigentes y propietarios de los predios de la parroquia.	Habitantes de la parroquia Molleturo	Gad parroquial Ministerio del ambiente



c) Proyecto 3.- Programas de educación ambiental

Tabla 33.

Actividades para desarrollo de programas de educación ambiental

Actividades		Beneficiados	Responsables
1)	Establecer alianzas con instituciones de educación superior en carreras afines a la conservación ambiental, llevar a cabo programas de educación ambiental dirigidos a niños y jóvenes pertenecientes a instituciones educativas de la parroquia.	Estudiantes de la parroquia Molleturo	Gad parroquial Instituciones de educación superior
2)	Desarrollar 2 mingas de limpieza y recolección de basura anual en atractivos turísticos de la parroquia Molleturo con estudiantes de instituciones educativas de la parroquia con el objetivo de concientizar sobre la importancia de cuidar los recursos naturales y culturales de la parroquia y llegar a un acuerdo para que estas actividades se desarrollen cumpliendo con los proyectos escolares que deben realizar cada año.	Estudiantes de la parroquia Molleturo	Gad parroquial Instituciones educativas de la parroquia Molleturo
3)	Establecer alianzas con instituciones de educación superior en carreras afines a la conservación ambiental para llevar a cabo programas de educación ambiental dirigidos moradores de las diferentes comunidades de la parroquia Molleturo para concientizar sobre la importancia de cuidar los recursos naturales y culturales.	Habitantes de la parroquia Molleturo	Gad parroquial Instituciones de educación superior

3.3.5 Programa 5: Incentivo al emprendimiento turístico de la parroquia

Como resultado de entrevistas realizadas a emprendedores turísticos de la parroquia Molleturo se detectaron una serie de limitantes para los establecimientos turísticos, entre ellas: dificultad de acceder a créditos financieros por falta de historial de crédito o garantías a los montos solicitados y en caso de conseguir créditos las tasas de intereses son altas, además de ello escaso apoyo por parte del Gad parroquial y carencia de normativas vigentes acorde a la realidad que vive la actividad turística en la parroquia.

Con objetivo de contrarrestar estas limitantes que atraviesan los emprendimientos turísticos de la parroquia Molleturo, que sin lugar a duda conlleva a que los emprendedores turísticos renuncien a iniciar proyectos que contribuyen al desarrollo y fortalecimiento del sector turístico y a la mejora de la calidad de vida de los habitantes locales, se ha propuesto el presente programa con el afán de incentivar el emprendimiento turístico de la parroquia tomando en cuenta que a pesar de ser un sector que requiere fuertes inversiones en infraestructura y equipamientos, también genere oportunidades de trabajo siendo uno de los mejores caminos para que zonas rurales como la parroquia Molleturo en las que no existen alternativas de actividad económica.

Objetivo

- Incentivar a la oferta turística mediante el impulso para la creación y mejora de los emprendimientos y productos turísticos que aprovechen las potencialidades de la parroquia Molleturo.

Metas

- Realizar 1 concurso anual entre los establecimientos turísticos destacados de la parroquia para reconocer y premiar a los establecimientos que contribuyen a la mejora de la calidad turística.



a) Proyecto 1.- Incentivo y reconocimiento a los establecimientos turísticos destacados de la parroquia Molleturo

Tabla 34.
Actividades para el incentivo al emprendimiento turístico

Actividades	Beneficiados	Responsables
1) Se llevará a cabo la inscripción y seguimiento de los participantes del concurso, actividad que estará a cargo del Gad parroquial para que un jurado seleccione los mejores proyectos en base a su innovación, originalidad y potencial de crecimiento del proyecto atreves del análisis de la capacidad técnica y profesional de gestión.	Establecimientos turísticos de la parroquia	Gad Molleturo
2) Basándose en diversos criterios previamente establecidos el jurado a cargo, seleccionará al emprendimiento ganador el cual será premiado en la sesión solemne del aniversario de parroquialización de la parroquia, además de ello se gestionará que en la exposición se encuentren invitados medios de comunicación para dar a conocer los emprendimientos turísticos de la parroquia Molleturo.	Establecimientos turísticos de la parroquia	Gad Molleturo
3) Crear un comité de turismo que agrupe autoridades de la parroquia Molleturo, dirigentes de las comunidades y emprendedores turísticos, para que juntos puedan tomar decisiones que velen por los intereses desde desarrollo de la actividad turística parroquial.	Establecimientos turísticos de la parroquia	Gad Molleturo Dirigentes de comunidades Emprendedores turísticos

b) Proyecto 2.- Alianzas con instituciones financieras para el apoyo a los emprendimientos turísticos de la parroquia

Tabla 35 .



Actividades	Beneficiados	Responsables
1) El Gad parroquial de Molleturo gestionará a instituciones financieras, de preferencia públicas como Ban Ecuador o CFN para que se interesen por conocer el potencial que muestran los establecimientos turísticos de la parroquia Molleturo y en base a esto realizar una exposición de todas las facilidades de crédito a los habitantes de la parroquia Molleturo para que puedan adquirir créditos para la inversión de sus emprendimientos de manera individual o grupal.	Establecimientos turísticos de la parroquia	Gad parroquial Instituciones financieras

CONCLUSIONES

La elaboración del presente documento atravesó por varias etapas, partiendo por el diagnóstico situacional de la parroquia Molleturo que permitió identificar la presencia de servicios básicos deficientes y el mal estado de las vías que conectan el centro parroquial con los atractivos turísticos localizados en comunidades aledañas a la parroquia. Estas deficiencias son una de las causantes que ha frenado el desarrollo de la actividad turística, ya que esta condición no permite implementar establecimientos turísticos con los estándares necesarios de calidad.

Tras el levantamiento de información turística se ha logrado determinar que la parroquia Molleturo es una zona privilegiada con amplio potencial ya que cuenta con un total de 39 recursos turísticos, de los cuales el 65% son atractivos naturales como son riveras de ríos, aguas termales, miradores y bosques con una gran diversidad de especies de flora y fauna. El 35% son recursos de carácter cultural que van desde restos arqueológicos hasta costumbres y tradiciones que aún conservan los moradores de las comunidades de la parroquia, siendo este aspecto favorable para captar turistas que visitan zonas aledañas a la parroquia. Sin embargo, los atractivos existentes necesitan ser desarrollados de mejor manera mediante la implementación de infraestructura, servicios y una investigación técnica de los recursos, para la elaboración de productos turísticos completos.

En lo que refiere a establecimientos turísticos se evidencio que en su mayoría están concentrados en Migüir, vía Cuenca-Molleturo-Naranjal y en Luz y Guía. Un aspecto lamentable es que ningún establecimiento se encuentra registrado en un catastro turístico del cantón Cuenca y un porcentaje mínimo exhiben su licencia anual de funcionamiento por lo que se podría asegurar que la mayoría de establecimientos no cuentan con permisos de funcionamiento.

Finalmente se puede establecer que se han cumplido de manera exitosa todos los objetivos propuestos y se presenta una valiosa herramienta que va a permitir a los actores de la Junta Parroquial y comunidades de la parroquia Molleturo realizar un importante análisis y reflexión; por cuanto este material a más de proporcionar información teórica, brinda una propuesta que debe ser acogida e implementada, con esto estamos seguros y convencidos que se verá un desarrollo turístico adecuado de la parroquia Molleturo, permitiendo el desarrollo económico de los habitantes y clientes satisfechos tras recibir servicio de calidad y calidez. Las líneas estratégicas de desarrollo turístico de la parroquia Molleturo tienen un horizonte de cumplimiento de 5 años, dejando en plena disposición de las autoridades del GAD parroquial de la actual administración aplicarlas como crean conveniente, reiterando el hecho de que el desarrollo planificado de la actividad turística implica un importante hito en el desarrollo productivo, que sin duda servirá para generar fuentes de empleo y mejora de la calidad de vida de los habitantes.

RECOMENDACIONES

La recomendación general es que el presente “plan de desarrollo turístico de la parroquia Molleturo 2019-2023”, sea considerado como un instrumento de planificación para el gobierno de turno, logrando de esta forma dinamizar la economía y mejorar la calidad de vida de los habitantes y conservación de los recursos naturales y sobre todo al posicionamiento de la parroquia como destino turístico.

Tomando en cuenta que para el desarrollo exitoso de la actividad turística el recurso humano ocupa el papel más importante, se recomienda desarrollar programas de educación, formación y capacitación del recurso humano de la parroquia Molleturo en temas relacionados a la actividad turística, atención al cliente, cuidado de recursos naturales y culturales, para así contar con un recurso humano debidamente capacitado para responder a las exigencias de la demanda turística y para que tanto moradores y autoridades parroquiales serán consientes de la importancia de la actividad turística en la economía.

Se recomienda mejoramiento de las instalaciones, infraestructura, servicios básicos, facilidades y accesibilidad hacia los atractivos presentes con mayor potencial de la parroquia y que sirven de apoyo a la actividad turística, ya que si se crea las condiciones adecuadas para el manejo de los recursos y actividades turísticas y se brinda a los turistas las facilidades de disfrutar de la riqueza natural y cultural existente a lo largo de la parroquia Molleturo, es posible dinamizar la actividad turística, lo que conlleva a la mejora de la calidad de vida de los habitantes locales además de revalorizar sus costumbres y tradiciones locales.

Se recomienda desarrollar un programa de promoción y difusión turístico que integre estrategias de promoción y marketing, para posicionar y dar a conocer los atractivos y riquezas naturales y culturales que posee la parroquia Molleturo, para brindar lineamientos de acción a desarrollar enfocados a dar mayor información de las actividades, atractivos y recursos turísticos con los que cuenta la parroquia para que de esta manera exista mayor demanda de turistas.

Desarrollar un programa de conservación y preservación de recursos naturales y culturales de la parroquia Molleturo, que, de importancia al cuidado del ambiente, concientización de la población sobre la importancia de cuidar los recursos naturales y culturales y el incentivo o premio para habitantes de la parroquia que se unan a proyectos de conservación de flora y fauna.

Con la aplicación del plan de desarrollo, se recomienda a la Junta Parroquial realizar evaluaciones del avance de la propuesta, para de esta manera dar seguimiento al cumplimiento de las actividades y objetivos planteados.

La parroquia Molleturo cuenta con un amplio potencial turístico, por lo que se recomienda al GAD parroquial, brindar la importancia suficiente al desarrollo de la actividad turística de la parroquia, contratar un profesional en el ámbito turístico que junto con los demás miembros de la junta parroquial estén gustosos en utilizar esta herramienta como guía de desarrollo turístico para la parroquia por lo que durante la ejecución del plan se debe realizar el seguimiento, evaluación y actualización constante del cumplimiento de las actividades realizadas para identificar los avances en torno a lo planificado y mantenerse a largo plazo.



BIBLIOGRAFIA

- Corporación Financiera Nacional. (2017). *Ficha Sectorial: Sector Turístico – Nivel Nacional*. Recuperado de <https://www.cfn.fin.ec/wp-content/uploads/2017/10/Ficha-Sectorial-Turismo.pdf>
- Fundación Municipal Turismo para Cuenca y Ministerio de Turismo. (2011). *Plan estratégico de desarrollo turístico del destino Cuenca y su área de influencia*. Recuperado de <https://cuenca.com.ec/sites/default/files/01.%20Plan%20Estrategico%20de%20Desarrollo%20Tur%C3%ADstico.pdf>
- Gobierno Autónomo Descentralizado de la Parroquia Molleturo. (2015). *Plan de Desarrollo y Ordenamiento territorial de la parroquia Molleturo*. Recuperado de <http://www.azuary.gob.ec>
- Grupo de Investigación en Economía Regional. (2018). *Estudio de la demanda y oferta turística de la ciudad de Cuenca en el año 2018*. Recuperado de <http://cuenca.com.ec/sites/default/files/01%20Informe%20final%20Estad%C3%ADsticas%202016.pdf>
- Instituto Ecuatoriano de Estadísticas y Censos. (2010). *Censo de población y vivienda*.
- Instituto Interamericano de Cooperación para la Agricultura. (2014). *Guía para la formulación de planes de desarrollo turístico en territorios rurales*. Recuperado de <http://www.iica.int>
- Instituto Nacional de Estadísticas y Censos. (2018). *Registro Estadístico de Entradas y Salidas Internacionales 2017*. Recuperado de http://www.ecuadorencifras.gob.ec/documentos/web-inec/Poblacion_y_Demografia/Migracion/2017/Presentacion_Entradas_y_Salidas_Internacionales_2017.pdf
- Miller, P. (mayo, 2014). Reconocimientos Internacionales de Cuenca. *Revista Cuenca Ilustre*. Recuperado de <https://patomiller.wordpress.com/2014/05/18/reconocimientos-internacionales-de-cuenca/>
- Ministerio de Educación del Ecuador. (2018). *Planteles educativos de la provincia del Azuay*. Recuperado de <https://educacion.gob.ec/>
- Ministerio de Turismo del Ecuador. (2017). *Catastro turístico de la ciudad de Cuenca*.
- Ministerio de Turismo del Ecuador. (2018). *Perfil de Turismo Internacional 2017. Turismo en cifras*. Recuperado de <http://servicios.turismo.gob.ec>
- Ministerio de Turismo. (2017). *Manual de atractivos turísticos*. Recuperado de <https://servicios.turismo.gob.ec>
- Organización Mundial de Turismo. (2007). *Entender el turismo: Glosario Básico*. Recuperado de <http://media.unwto.org/es/content/entender-el-turismo-glosario-basico>.
- Organización Mundial de Turismo. (2008). *Introducción al Turismo*. Recuperado de <http://www.utntyh.com>
- Organización Mundial del Turismo, Organización Mundial del Comercio, Consejo Mundial de Viajes y Turismo y Centro de Comercio Internacional. (octubre, 2018). *Turismo, Comercio y la OMC*:



Comunicado conjunto de la OMT, la OMC, el ITC y el WTTC. Recuperado de <http://www2.unwto.org/es>

Pazmiño, J., Revelo, R., Villacis, G., y Pineda, V. (2017). El impacto del turismo comunitario e investigativo de lugares ancestrales en la Amazonía del Ecuador. Caso: Cueva de los Tayos de Coangos. *Revista Publicando*, 13-34

Prefectura del Azuay. (2015). *Plan de desarrollo y ordenamiento territorial del Azuay*. Recuperado de <http://app.sni.gob.ec>

Puín, A. (2008). *El Libro de Molleturo* (vol.1). Cuenca, Ecuador.

Puín, A. (2011). *El Libro de Molleturo* (vol.2). Cuenca, Ecuador.

Puín, A. (2017). *El Libro de Molleturo* (vol.3). Cuenca, Ecuador.

Secretaría de Turismo de México. (2008). *Glosario de conceptos utilizados en el sector turístico*. Recuperado de <https://www.datatur.sectur.gob.mx>



ANEXOS

ANEXO 1

DISEÑO APROBADO DEL PROYECTO DE INTERVENCIÓN



Universidad de Cuenca



UNIVERSIDAD DE CUENCA

Facultad de Ciencias de la Hospitalidad

Carrera de Turismo

Proyecto de intervención previo a la obtención del título de Ingeniería en Turismo

Plan de desarrollo turístico para la parroquia Molleturo del cantón Cuenca, provincia del Azuay 2019-2023

DIRECTOR

Dr. Mateo Julián Estrella Durán

AUTORES

Liseth Nataly Toalongo Reyes C.I:0107462707

Diego Marcelo Aguilar Loja C.I:0104993290

Cuenca-Ecuador

Julio 2018



PROYECTO DE INTERVENCIÓN

1. Título del proyecto de intervención

Plan de desarrollo turístico para la parroquia Molleturo del cantón Cuenca, provincia del Azuay 2019-2023

2. Nombre de los estudiantes

Lisbeth Nataly Toalongo Reyes / Lisbeth.toalongo@ucuenca.edu.ec

Diego Marcelo Aguilar Loja / Diegomarcelo656@gmail.com

1. Resumen del diseño del proyecto de intervención

El presente proyecto de intervención tiene el propósito de elaborar un plan de desarrollo turístico para la parroquia Molleturo, partiendo por establecer una línea base que consiste en desarrollar un diagnóstico situacional de la parroquia, por medio de un análisis del entorno territorial. Luego se realizará el levantamiento de información turística de la parroquia para identificar el potencial turístico de la misma, mediante el levantamiento de atractivos turísticos, oferta y demanda potencial y caracterización de actividades turísticas potenciales. Finalmente, se propondrá planes, programas y proyectos de actuación a partir de la identificación de estrategias que resultan de trascendental importancia para impulsar la actividad turística territorial.

Para el desarrollo del proyecto se utilizará la metodología mixta. Por una parte, cualitativa para el análisis de las características territoriales de los atractivos de la parroquia y por otra parte, cuantitativa a efectos de interpretar los resultados de encuestas e información numérica que sea necesario procesar. Las técnicas de investigación a utilizar son: técnica documental a través de revisión bibliográfica pertinente, observación de campo con las visitas constantes a los atractivos turísticos de la parroquia, aplicación de encuestas, entrevistas y talleres de validación con actores claves a través de talleres participativos.

En el planteamiento del proyecto se utilizará las normas del Manual de Publicaciones de la American Psychological Association para el desarrollo de citas, resúmenes y referencias bibliográficas, además el formato de publicaciones de la Universidad de Cuenca presentado por la unidad de titulación de la Facultad de Ciencias de la Hospitalidad será la guía para la presentación del presente proyecto.

4. Planteamiento del proyecto de intervención

En la actualidad no es posible pensar en el impulso de la actividad turística de un territorio sin que exista un plan de desarrollo turístico, ya que este documento “es una herramienta que brinda los lineamientos generales para la gestión turística de un determinado territorio, y que orienta las acciones que se deben realizar para lograr un desarrollo turístico sostenible e inclusivo” (IICA, 2014). Por esto, los planes de desarrollo turístico son instrumentos que contribuyen a impulsar el desarrollo turístico, social y económico a través de la evaluación del potencial turístico de un territorio, permitiendo establecer acciones que involucren a todos los sectores tomando en cuenta las características específicas del territorio, para establecer estrategias de planificación que contribuyan al bienestar de la población y al desarrollo turístico planificado del territorio (Agencia Valenciana del Turismo, 2016).

La parroquia Molleturo cuenta una gran diversidad de atractivos naturales y culturales susceptibles de aprovechamiento turístico. Sin embargo, por la carencia de un plan de desarrollo turístico que brinde pautas y estrategias de desarrollo estos no han sido aprovechados. Es por ello, que evidenciando esta carencia que se menciona en el Plan de Desarrollo y Ordenamiento Territorial de la Parroquia Molleturo y tras el diálogo con autoridades parroquiales, el presente proyecto busca diagnosticar la potencialidad turística de la parroquia, realizando un levantamiento de atractivos turísticos, análisis de oferta y demanda para a partir de esto establecer un conjunto planificado de actividades, programas y proyectos, que al ser ejecutados de manera adecuada potenciarán la actividad turística en el ámbito parroquial.

Es importante recalcar que la planificación turística de la parroquia Molleturo, implica un importante hito en el desarrollo productivo, que sin duda servirá para generar fuentes de empleo y crecimiento económico.

5. Revisión bibliográfica

Para el desarrollo del presente proyecto de intervención se utilizarán documentos que brinden lineamientos respecto a la elaboración de un plan de desarrollo turístico, planificación turística, levantamiento de atractivos turísticos, análisis de oferta y demanda turística y que brinden lineamientos para proponer estrategias, planes, programas y proyecto turísticos. Estos documentos se encuentran detallados a continuación:

Al momento de iniciar la elaboración de un plan de desarrollo turístico es importante conocer sobre la importancia que ejerce la planificación en el desarrollo turístico de un territorio determinado, para ello se ha tomado en cuenta el texto de Boullón (2006), que aporta con los lineamientos a seguir al momento de proponer modelos de planificación turística tanto en espacios naturales como en culturales y menciona también el procedimiento correcto para incorporar nuevos atractivos. Complementando a este aporte la Agencia Valenciana de Turisme (2016), brinda apuntes metodológicos dirigidos a la dinamización de la actividad económica de entidades locales considerando que el desarrollo turístico permite el crecimiento continuo y respetuoso con los recursos existentes.

Díaz (1982), en su texto titulado Planificación Turística un enfoque metodológico también considera que la planificación turística es un elemento esencial en el desarrollo de un territorio, este texto brinda también la fundamentación teórica acerca de la planificación del turismo y los elementos que integrarán el plan de desarrollo turístico para la parroquia Molleturo.

Conociendo la importancia que reviste un Plan de Desarrollo Turístico es también importante hablar de las diferentes metodologías que se usan para su desarrollo, es así que dentro del proyecto que nos ocupa, se ha tomado en cuenta las recomendaciones expresadas por el Comité de Desarrollo Turístico de Valdivia (2011) y el Instituto Interamericano de Cooperación para la Agricultura (2014), ya que proponen las características, requisitos básicos y el esquema metodológico con sus respectivas fases, objetivos, contenidos, metodología y resultados que se le debe exigir a un plan de desarrollo turístico en un espacio determinado, para que este sea un instrumento útil que permita lograr el cumplimiento de los objetivos planteados.



Así mismo, los componentes que debe tener un plan de desarrollo turístico y la explicación de la importancia que tiene la participación de los diferentes actores tanto públicos como privados en el sector turístico antes, durante y después del proceso de elaboración de un plan de desarrollo turístico lo proporcionan Icopmed Travel Cia. Ltda.(2016) y el Eco Fondo (2015) respectivamente.

Un plan de desarrollo turístico tal como lo menciona Ponce (2007), debe involucrar el análisis de alternativas de diagnóstico y determinación de estrategias de intervención en diversas organizaciones, es por ello que su texto colaborará con pautas al momento de plantear el análisis de fortalezas, oportunidades, debilidades y amenazas del Plan de desarrollo turístico de la parroquia Molleturo, respondiendo a las preguntas ¿Cómo identificar las fortalezas y debilidades? y ¿Cómo identificar oportunidades y amenazas?

Ricaurte (2009), considera que es necesario partir de una línea base para la elaboración de un Plan de desarrollo turístico , mediante el análisis la situación actual del turismo en un espacio territorial, fundamentar las soluciones, toma de decisiones, propuestas y estrategias de desarrollo con datos cuantitativos y cualitativos y establecer una comparación de la situación del turismo antes y los resultados obtenidos después de la aplicación de acciones o estrategias de planificación turística.

Un documento esencial para el desarrollo del presente proyecto de intervención lo proporciona el Gobierno Autónomo Descentralizado de la parroquia, mediante el Plan de Ordenamiento y Desarrollo Territorial de la Parroquia Molleturo (2015), que presenta datos generales de la parroquia como localización, geología, situación actual del territorio parroquial, componentes físicos y ambientales, componentes socioculturales, sistema de asentamientos humanos y el análisis estratégico territorial, siendo por estos aspectos el sustento técnico para la formulación de propuestas y estrategias a ser incluidas dentro del plan turístico.

Para conocer acerca de la descripción geográfica de Molleturo, datos históricos como el paso de Simón Bolívar por este territorio, mitos y leyendas propias de la parroquia, el escritor cuencano Puín en su libro titulado Libro de Molleturo (2016) aporta con este contenido.

Una vez culminado este análisis es importante en el desarrollo del diagnóstico partir de la elaboración de un árbol de problemas del que discierne el árbol de soluciones, que conlleven al planteamiento de planes programas y proyectos, para ello se utilizara la metodología del marco lógico para la planificación, el seguimiento y la evaluación de proyectos y programas, escrito por los autores Ortegón, Pacheco Prieto (2005).

Por otro lado, para el desarrollo del levantamiento de atractivos turísticos de la parroquia Molleturo es imprescindible tomar en cuenta la metodología actualizada que facilita el Ministerio de Turismo (2017), puesto que la misma se encuentra recopilada en un manual de fácil interpretación y comprensión. Esta metodología contiene cinco partes que son: guía metodología para jerarquización de atractivos y generación de espacios turísticos, guía para el levantamiento de atractivos, tipologías de espacios turísticos, glosario, y georeferencion..

Para llevar a cabo el análisis de la oferta y demanda potencial de la parroquia Molleturo se tomará en cuenta el documento realizado por: Soledad Ojuela y Paulina Sandoval titulado Guía del estudio de



mercado para la evaluación de proyectos (2002), puesto que este documento brinda la conceptualización y pautas metodológicas para que este análisis se lo realice de manera factible.

6. Objetivos, metas, transferencia de resultados e impactos

Objetivo general

Elaborar un plan de desarrollo turístico para la parroquia Molleturo del cantón Cuenca, provincia del Azuay para el periodo 2019-2023.

Objetivos específicos

1. Desarrollar un diagnóstico situacional de la parroquia Molleturo.
2. Realizar el levantamiento de información turística de la parroquia Molleturo.
3. Proponer planes, programas y proyectos de actuación a partir de la identificación de estrategias para el desarrollo turístico de la parroquia Molleturo y del mercado potencial.

Metas

La meta principal del Plan de desarrollo turístico para la parroquia Molleturo del cantón Cuenca, provincia del Azuay, es brindar un instrumento de gestión proponga estrategias de desarrollo turístico, las mismas que al ser aplicadas por las autoridades de la parroquia Molleturo lograrán impulsar la actividad turística planificada en la parroquia.

Transferencia de resultados

Al concluir el presente proyecto el documento final impreso será entregado y socializado con las autoridades de la Junta Parroquial del Gobierno Autónomo Descentralizado de la parroquia Molleturo para que de esta manera sean ellos quienes apliquen las estrategias planteadas. Además, el documento final estará disponible en el Centro de Documentación “Juan Bautista Vázquez” de la Universidad de Cuenca y en el repositorio digital de la Universidad de Cuenca.

Impactos

Los impactos que generará el Plan de desarrollo turístico para la parroquia Molleturo del cantón Cuenca, provincia del Azuay son diversos, entre ellos: económicos ya que el desarrollo correcto de la actividad turística planificada generará nuevas fuentes de empleo para la población de la parroquia; social debido a que los habitantes de la parroquia Molleturo considerarían a la actividad turística como una alternativa que mejore su calidad de vida, motivándolos a participar en el desarrollo de la misma y serán conscientes de la importancia de sus costumbres y tradiciones; además tendrá impacto ambiental ya que al contar con un documento que brinde pautas para el desarrollo turístico de la parroquia generará mayor conciencia acerca de la importancia de la conservación y uso sostenible de los recursos naturales.

7. Técnicas de trabajo

El presente proyecto de intervención utilizará una metodología de carácter mixto es decir metodología cualitativa en el análisis de las características territoriales, atractivos turísticos y calidad de los



servicios de la parroquia Molleturo y metodología cuantitativa a efectos de interpretar los resultados de encuestas e información numérica que sea necesaria procesar.

Las técnicas de información a utilizar serán: técnica documental vinculada con la recopilación y análisis de bibliografía especializada en planificación y documentos oficiales que presenten aspectos de la parroquia para la elaboración del diagnóstico situacional, por otra parte para el levantamiento de información turística se utilizara la técnica de observación de campo mediante la visita constante a los recursos potencialmente turísticos de la parroquia para conocer y documentar las condiciones actuales de los mismos utilizando herramientas de georreferenciación, fotografías y fichas útiles al momento de levantar información turística, se utilizarán encuestas y entrevistas para el desarrollo de oferta y demanda potencial de la parroquia Molleturo y finalmente se llevara a cabo talleres de validación con actores claves a través de talleres participativos a fin de proponer planes, programas y proyectos que se adapten a la realidad y necesidades locales.

8. Bibliografía

- Agencia Valenciana del Turisme. (2016). *Guía de recursos para gestores locales*. Recuperado de <http://www.turisme.gva.es>
- American Psychological Association. (2010). *Manual de Publicaciones de la American Psychological Association*. (3ra ed.). México: Editorial El Manual Moderno.
- Asociación de Municipalidades Ecuatorianas. (2016). *Guía Metodológica para la Elaboración de Planes de Desarrollo Turístico Cantonal*. Quito – Ecuador.
- Boullón, R. (2006). *Planificación del Espacio Turístico*. México: Editorial Trillas.
- Comité de Desarrollo Turístico de Valdivia. (2011). *Plan de Desarrollo Turístico. Comuna de Valdivia*. Recuperado de <http://vivevaldivia.cl>
- Eco Fondo. (2015). *Plan de desarrollo turístico de la Parroquia de Papallacta*. Recuperado de <http://www.ecofondoecuador.com>
- Gobierno Autónomo Descentralizado de la Parroquia Molleturo. (2015). *Plan de Desarrollo y Ordenamiento territorial de la parroquia Molleturo*. Recuperado de <http://www.azuay.gob.ec>
- Hernandez, E. (2011). *Planeación del espacio turístico*. Mexico: Trillas
- Icopmed Travel Cia. Ltda. (2016). *Plan estratégico de desarrollo turístico y mercadeo del destino cuenca y su área de influencia 2016-2021*. Cuenca, Ecuador.
- Instituto Interamericano de Cooperación para la Agricultura. (2014). *Guía para la formulación de planes de desarrollo turístico en territorios rurales*. Recuperado de <http://www.iica.int>
- Ministerio de Turismo. (2017). *Manual de atractivos turísticos*. Recuperado de <https://servicios.turismo.gob.ec>
- Molina, S., y Rodríguez, S. (2005). *Planificación Integral del Turismo. Un enfoque para Latinoamérica*. (2da ed.). México: Editorial Trillas.
- Orjuela, S., y Sandoval, P. (2002). *Guía del estudio de mercado para la evaluación de proyectos* (Tesis de pregrado). Recuperado de <https://emprendeunefa.files.wordpress.com>
- Ortegón, E., Pacheco, J., y Prieto, A. (2005). *Metodología del marco lógico para la planificación, el seguimiento y la evaluación de proyectos y programas* (Vol. 42). Santiago de Chile, Chile: Publicación de las Naciones Unidas.



Ponce Tarancón, Humberto. (2007). *La matriz FODA: alternativa de diagnóstico y determinación de estrategias de intervención en diversas organizaciones* (vol. 12). Recuperado de <http://www.redalyc.org>

Puín, A. (2016). *El Libro de Molleturo* (vol.3). Cuenca, Ecuador.

Ricaurte Quijano, C. (2009). *Manual para el Diagnóstico Turístico local. Guía para Planificadores*. Recuperado de <http://unrn.edu.ar>

Sanchez Ortiz, J. (1998). *Curso de planeación física del espacio turístico*. Mexico: EST IPN.

Servicio Nacional de Turismo, Departamento de planificación. (2008) *Orientaciones para el diseño de un plan de desarrollo turístico en destinos turísticos*. Santiago de Chile, Chile.

Torres León, L., Jaramillo Granda, M., Barzallo Neira, Cristina., Armijos, D., y Pesántez Loyola, S. (2016). *Manual para Trabajos de Titulación. Facultad de ciencias de la Hospitalidad. Unidad de titulación*. Recuperado de <http://dspace.ucuenca.edu.ec>

9. Talento humano

Plan de desarrollo turístico para la parroquia Molleturo del cantón Cuenca, provincia del Azuay 2019-2023

Recurso	Dedicación	Valor Total US\$
Director	4 horas / semana / 12 meses	600,00
Estudiantes	Estudiante 1: 20 horas semana / 12 meses	2.400,00
	Estudiante 2: 20 horas semana / 12 meses	2.400,00
Total		5.400,00

10. Recursos materiales

Plan de desarrollo turístico para la parroquia Molleturo del cantón Cuenca, provincia del Azuay 2019-2023

Cantidad	Rubro	Valor US\$
1000 u	Fotocopias	30,00
300	Impresiones	20,00
1	Impresora	150,00
3	Cartuchos de tinta	35,00
1	Cámara fotográfica	250,00
1	Laptop	700,00
1	Memoria USB 16gb	15,00
2	CD	1,00
3	Resmas de papel bond	9,00
1	Caja de esferos BIC	6,00



2	Libretas de apuntes	5,00
6	Carpetas plásticas	3,00
10	Carpetas de cartón	2,50
4	Borradores	1,50
5	Correctores	3,50
1	Grapadora	2,50
1	Caja de grapas	1,00
2	Archivadores	6,00
1	Perforadora	1,50
Total		1.242,50

11. Cronograma de actividades

Plan de desarrollo turístico para la parroquia Molleturo del cantón Cuenca, provincia del Azuay 2019-2023

ACTIVIDAD	MES											
	1	2	3	4	5	6	7	8	9	10	11	12
1. Revisión de bibliografía												
2. Presentación y aprobación del diseño.												
3. Visitas de campo a los atractivos.												
4. Recolección de información y elaboración de fichas.												
5. Redacción del primer capítulo.												
6. Análisis de oferta y demanda.												
7. Análisis de los resultados.												
8. Redacción del segundo capítulo.												
9. Planteamiento de bases estrategias para el desarrollo turístico.												
10. Redacción del tercer capítulo.												
11. Redacción de conclusiones y recomendaciones.												
12. Revisión final y correcciones.												
13. Presentación del borrador final												



12. Presupuesto

Plan de desarrollo turístico para la parroquia Molleturo del cantón Cuenca, provincia del Azuay 2019-2023

Concepto	Aporte del estudiante US\$	Otros aportes US\$	Valor total US\$
Talento Humano Director Investigadores	4.800,00	600,00	5.400,00
Gastos de Movilización Transporte Subsistencias	360,00 400,00	400,00	1.160,00
Gastos de la investigación Material de escritorio Bibliografía Internet	41,50 - 240,00	- -	281,50
Equipos, laboratorios y maquinaria Computadora Accesorios Cámara fotográfica Impresora	700,00 55,00 250,00 150,00		1.155,00
Otros fotocopias Impresiones Imprevistos	30,00 20,00 200,00		250,00
Total			8.246,50

13. Esquema tentativo



Índice

Abstract

Agradecimientos

Dedicatoria

Introducción

CAPÍTULO 1: DIAGNÓSTICO SITUACIONAL DE LA PARROQUIA MOLLETURO

- 1.1 Ubicación Geográfica
- 1.2 Datos históricos
- 1.3 Ámbito socio cultural
- 1.4 Ámbito socio económico
- 1.5 Ámbito ambiental
- 1.6 Ámbito político administrativo

CAPÍTULO 2. POTENCIALIDAD TURÍSTICA DE LA PARROQUIA MOLLETURO.

- 2.1 Antecedentes turísticos
- 2.2 Levantamiento de atractivos turísticos
- 2.3 Análisis de la oferta y demanda turística potencial
- 2.4 Identificación de problemáticas turísticas existentes
- 2.5 Caracterización de las actividades turísticas potenciales

CAPÍTULO 3. BASES ESTRATEGIAS DEL PLAN DE DESARROLLO TURÍSTICO DE LA PARROQUIA MOLLETURO

- 3.1 Desarrollo de estrategias FODA
- 3.2 Formulación de la filosofía y políticas del plan
- 3.3 Planteamiento de programas y proyectos
- 3.4 Proyectos con nivel de pre factibilidad
- 3.5 Plan de operatividad

Conclusiones

Recomendaciones

Bibliografía

Anexos

ANEXO 1.



Carta compromiso parte del Gobierno Autónomo Descentralizado de la parroquia rural de Molleturo a colaborar con el proyecto.

**GOBIERNO AUTONOMO DESCENTRALIZADO DE LA PARROQUIA
MOLLETURO**

ADMINITRACION 2014-2019

Molleturo, Junio de 2018

El Gobierno Autónomo Descentralizado de la parroquia Molleturo a través de su presidente Sr. José Salustino Gutama Paucar, manifiesta por medio del presente que luego de dialogar con el **Sr. Diego Marcelo Aguilar Loja y Srta. Lisseth Nataly Toalongo Reyes** estudiantes de la carrera de Turismo de la Universidad de Cuenca, expreso la necesidad que presenta la parroquia de contar con un Plan de Desarrollo turístico, por tal razón expreso mi compromiso para colaborar y apoyar de manera activa en el desarrollo del proyecto.

Esperamos que el proyecto nos sea beneficioso para el desarrollo turístico de la parroquia.

Atentamente



GOBIERNO PARROQUIAL
MOLLETURO
ADMINISTRACIÓN 2014-2019
José Gutama Paucar

Presidente del GAD de Molleturo

Anexo 2



FICHAS DEL LEVANTAMIENTO DE ATRACTIVOS TURÍSTICOS DE LA PARROQUIA MOLLETURO

Ficha adaptada a la metodología para el levantamiento de atractivos turísticos del año 2017 dada por el MINTUR y validada por el Magister. Mateo Estrella Duran, en calidad de docente de la Facultad de Ciencias de la Hospitalidad de la Universidad de Cuenca y la Ingeniera Juana Vallejo en calidad de Coordinadora del Departamento de Planificación del Ministerio de Turismo en la ciudad de Cuenca, el mes de octubre de 2018.



FICHA DE ATRACTIVOS TURÍSTICOS DE LA PARROQUIA MOLLETURO							
Nombre del Atractivo:		Rio Sandracay					
Provincia	Cantón	Parroquia	Barrio, sector o Comuna		Calle principal		
Azuay	Cuenca	Molleturo	Guayllo		Granda Centeno		
1. Características del atractivo							
Categoría		Tipo	Subtipo		Temperatura °C		
Atractivos Naturales		Rio	Riachuelo		16°C		
Línea del Producto		Escenario donde se localiza		Tipo de Ingreso	Atención	Horario de atención	
Naturaleza		Rústico Natural		Libre	Todos los días	00:00-00:00	
Estado de conservación del atractivo				Alterado			
Observaciones : El Riachuelo está ubicado junto a la orilla de la carretera, es un río pequeño de escaso caudal y profundidad que puede secarse.							
2. Accesibilidad y conectividad al atractivo							
Nombre del poblado más cercano		Molleturo	Distancia Km	8.2	Tiempo de desplazamiento estimado		0:30:00
3. Vías de acceso al atractivo							
Tipo de vía		Servicio de Transporte					
Primer orden	Segundo orden	Tercer Orden	Bus	Buseta	Transporte 4x4	Taxi	Otro
		X	X		X		
4. Detalle de transporte hacia el atractivo							
Cooperativa que presta el servicio		Frecuencia		Detalle(Traslado origen/destino)			
Cooperativa Occidental		Diaria		El punto de inicio es la ciudad de Cuenca, realiza tres turnos diarios. El costo es de 2,25 USD desde la ciudad de Cuenca.			
Cooperativa de transporte mixto "Rutas Molleturenses"		Diaria		Estos vehículos pueden ser contratados en el centro parroquial de Molleturo los precios van desde 10-15 dólares.			
Observaciones : La carretera hacia el atractivo se encuentra en buen estado, por lo que también se puede acceder en vehículos particulares.							
Accesibilidad para personas con discapacidad al atractivo				No	Tipo de discapacidad		No Accesible
6. Planta Turística/Complementarios							
Alojamiento en el atractivo				Alojamiento en la ciudad o poblado cercano			
Tipo de alojamiento	Establecimientos registrados	Número de Habitaciones	Número de plazas	Tipo de alojamiento	Establecimientos registrados	Número de Habitaciones	Número de plazas
Observaciones: No existen establecimientos de alojamiento turístico registrados en el atractivo ni en el centro de la parroquia Molleturo.							
Alimentos y bebidas en el atractivo				Alimentos y bebidas en la ciudad o poblado cercano			
Tipo de establecimiento	Establecimientos registrados	Número de mesas	Número de plazas	Tipo de establecimiento	Establecimientos registrados	Número de mesas	Número de plazas
				Restaurantes	2	8	40
Observaciones		En el atractivo no se brinda servicio de alimentación, sin embargo en el centro de la parroquia Molleturo existen establecimientos que si lo hacen.					
Agencias de Viajes en el atractivo o poblado cercano						No	
Guía en el atractivo o poblado cercano						No	
Observaciones:		No existen agencias de viajes, ni guías en la parroquia Molleturo.					
7. Complementarios a la actividad turística							
Venta de artesanías	Cajero automático	Alquiler y venta de equipo especializado		Casa de cambio	Otro: Tiendas con venta de productos de primera necesidad en el centro parroquial		
	X						
8. Servicios básicos							
En el atractivo				Poblado más cercano			
				Agua	Energía eléctrica	Saneamiento	Disposición de desechos
Observaciones:		El centro de la parroquia Molleturo cuenta con todos los servicios básicos, mientras que el atractivo al no tener iniciativa turística aún no cuenta con servicios básicos.					
9. Puestos de salud							
En el atractivo				Poblado más cercano			
				Puesto/Centro de salud			
Observaciones:		El Centro de la parroquia Molleturo cuenta con un Subcentro tipo B y una clínica dental.					
10. Seguridad							
En el atractivo				Poblado más cercano			

				Policia nacional			
Observaciones:		UPC policial en el centro parroquia de Molleturo.					
11. Comunicaciones				12. Amenazas			
Telefonia	Fija			Deslaves	Incendios forestales	Sequia	
Conexion a internet	No						
Observaciones:		Operadora Claro, Movistar y Cnt. En el centro parroquial existe wifi gratuito de ETAPA					
13. Señalización del atractivo							
El atractivo cuenta con señalización				No			
Observaciones:		El atractivo cuenta con un rotulo del nombre del rio , pero no cuenta con señalización de aproximación.					
14. Actividades a realizar en el atractivo natural							
Montañismo		Cabalgata		actividades recreativas	X	canyoning	
Exploración de cuevas		observación de astros		observación de flora y fauna	X	camping	
picnic		ciclo turismo		Senderismo	X	Otro	
escalada		Caminata	X				
15. Actividades a realizar en el atractivo cultural							
Recorridos guiados			Compra de artesanías				
Recorrido auto guiados			Convivencia				
Visita a talleres artísticos			Medicina ancestral				
Presentaciones o representaciones en vivo			Exhibición de piezas, muestras, obras, etc., originales.				
Fotografía		X	Actividades vivenciales y/o lúdicas				
Participación en talleres artesanales			Degustación de platos tradicionales				
Visita a talleres artesanales			Participación de la celebración				
Exposiciones temáticas permanentes, temporales y eventuales			Participación en talleres artísticos				
Otro:							
16. Medios de promoción del atractivo							
Página WEB			Medios de comunicación (radio, tv, prensa)				
Revistas Especializadas			Material POP				
Oficina de Información Turística			Red Social				
Asistencia a ferias turísticas			Otro				
Observaciones:		No existe promoción turística del atractivo					
17.Descripcion del Atractivo							
El Rio Sandracay está ubicado a 9 Km aproximadamente del centro de la parroquia Molleturo en la comunidad de Guayllo. Cuenta con un caudal de agua escaso, con poca profundidad, el agua es cristalina y está rodeada de abundante vegetación. No esta explotado turísticamente, sin embargo, los habitantes de las comunidades de Guayllo y Chipla lo visitan y lo utilizan como balneario natural. Es un lugar ideal para relajarse y estar en contacto con la naturaleza.							
18. ANEXOS							



Archivo Fotográfico



Fuente: Diego Aguilar y Lisseth Toalongo (01 de octubre de 2018)		
ELABORADO POR:		
Apellido y Nombre	Toalongo Reyes Lisseth Nataly	Aguilar Loja Diego Marcelo
Institución		
Cargo	Estudiantes	
Correo Electrónico	Lisseth.toalongo@ucuenca.edu.ec	Diego.aguilarl@ucuenca.edu.ec
Teléfono	0992454937	0986638134

FICHA DE ATRACTIVOS TURÍSTICOS DE LA PARROQUIA MOLLETURO						
Nombre del Atractivo:		Mirador natural de Guayllo				
Provincia	Cantón	Parroquia	Barrio, sector o Comuna		Calle principal	
Azuay	Cuenca	Molleturo	Guayllo		Granda Centeno	
1. Características del atractivo						
Categoría		Tipo	Subtipo		Temperatura	
Atractivos Naturales		Montaña	Baja Montaña		16°C	
Línea del Producto		Escenario donde se localiza	Tipo de Ingreso		Atención	Horario de atención
Naturaleza		Rural	Libre		Todos los días	00:00-00:00
Estado de conservación del atractivo			En proceso de deterioro			
Observaciones: El Mirador de Guayllo se encuentra ubicado junto a la vía Granda Centeno, sitio espectacular con vista panorámica ideal para tomar fotografía.						
2. Accesibilidad y conectividad al atractivo						
Nombre del poblado más cercano		Molleturo	Distancia Km	9	Tiempo de desplazamiento estimado	
3. Vías de acceso al atractivo						
Tipo de vía		Servicio de Transporte				
Primer orden	Segundo orden	Tercer Orden	Bus	Buseta	Transporte 4x4	Taxi
		X	X		X	
4. Detalle de transporte hacia el atractivo						
Cooperativa que presta el servicio		Frecuencia	Detalle(Traslado origen/destino)			
Cooperativa Occidental		Diaria	El punto de inicio es en la ciudad de Cuenca, realiza tres turnos diarios. El costo es de 2,50 USD desde la ciudad de Cuenca.			
Cooperativa de transporte mixto "Rutas Molleturenses"		Diaria	Estos vehículos pueden ser contratados en el centro parroquial de Molleturo. Con precios que van desde \$0.50 hasta \$1.00 por persona.			
Observaciones : La carretera hacia el atractivo se encuentra en buen estado, por lo que también se puede acceder en vehículos particulares.						
Accesibilidad para personas con discapacidad al atractivo			No	Tipo de discapacidad	No Accesible	
6. Planta Turística/Complementarios						
Alojamiento en el atractivo			Alojamiento en la ciudad o poblado cercano			
Tipo de alojamiento	Establecimientos registrados	Número de Habitaciones	Número de plazas	Tipo de alojamiento	Establecimientos registrados	Número de Habitaciones
Observaciones: No existen establecimientos de alojamiento turístico registrados en el atractivo ni en el centro de la parroquia Molleturo.						
Alimentos y bebidas en el atractivo			Alimentos y bebidas en la ciudad o poblado cercano			
Tipo de establecimiento	Establecimientos registrados	Número de mesas	Número de plazas	Tipo de establecimiento	Establecimientos registrados	Número de mesas
				Restaurantes	2	8
Observaciones		En el atractivo no se brinda servicio de alimentación, sin embargo en el centro de la parroquia Molleturo existen establecimientos que si lo hacen.				
Agencias de Viajes en el atractivo o poblado cercano						No
Guía en el atractivo o poblado cercano						No
Observaciones:		No existen agencias de viajes, ni guías en la parroquia Molleturo.				
7. Complementarios a la actividad turística						
Venta de artesanías	Cajero automático	Alquiler y venta de equipo especializado		Casa de cambio	Otro: Tiendas con venta de productos de primera necesidad en el centro de la parroquia Molleturo	
	X					
8. Servicios básicos						
En el atractivo			Poblado más cercano			
				Agua	Energía eléctrica	Saneamiento
Observaciones: El centro de la parroquia Molleturo cuenta con todos los servicios básicos, mientras que el atractivo al no tener iniciativa turística aún no cuenta con servicios básicos.						



9. Puestos de salud						
En el atractivo				Poblado más cercano		
				Puesto/Centro de salud		
Observaciones:		El Centro de la parroquia Molleturo cuenta con un Subcentro tipo B y una clínica dental				
10. Seguridad						
En el atractivo				Poblado más cercano		
				Policía nacional		
Observaciones:		UPC con policías en el centro de la parroquia Molleturo.				
11. Comunicaciones				12. Amenazas		
Telefonía				Deslaves	Incendios forestales	Sequía
Conexión a internet	No					
Observaciones:		Operadora Claro, Movistar y Cnt. En el centro parroquial existe wifi gratuito de ETAPA				
13. Señalización del atractivo						
El atractivo cuenta con señalización				No		
Observaciones:		El atractivo no cuenta con señal turística.				
14. Actividades a realizar en el atractivo natural						
Montañismo	X	cabalgata		actividades recreativas		canyoning
Exploración de cuevas		observación de astros		observación de flora y fauna	X	camping
Picnic		ciclo turismo		senderismo	X	Otro
escalada		caminata				
15. Actividades a realizar en el atractivo cultural						
Recorridos guiados				Compra de artesanías		
Recorrido auto guiados			X	Convivencia		
Visita a talleres artísticos				Medicina ancestral		
Presentaciones o representaciones en vivo				Exhibición de piezas, muestras, obras, etc., originales.		
Fotografía			X	Actividades vivenciales y/o lúdicas		
Participación en talleres artesanales				Degustación de platos tradicionales		
Visita a talleres artesanales				Participación de la celebración		
Exposiciones temáticas permanentes, temporales y eventuales				Participación en talleres artísticos		
Otro:						
16. Medios de promoción del atractivo						
Página WEB				Medios de comunicación (radio, tv, prensa)		
Revistas Especializadas				Material POP		
Oficina de Información Turística				Red Social		
Asistencia a ferias turísticas				Otro		
Observaciones:		No existe promoción turística del atractivo				
17.Descripcion del Atractivo						
El mirador natural de Guayllo se encuentra ubicado a 9km del centro parroquial de Molleturo, es un mirador natural del que se puede observar las comunidades de Surog, Huigra y Arquillo de la parroquia Molleturo, ubicado junto a la antigua conectaba Molleturo- Naranjal.						
18. ANEXOS						

Archivo Fotográfico



Fuente:		Diego Aguilar y Lisseth Toalongo (01 de octubre de 2018)	
ELABORADO POR:			
Apellido y Nombre	Toalongo Reyes Lisseth Nataly		Aguilar Loja Diego Marcelo
Institución	Universidad de Cuenca		
Cargo	Estudiantes		
Correo Electrónico	Lisseth.toalongo@ucuenca.edu.ec		Diego.aguilarl@ucuenca.edu.ec
Teléfono	0992454937		0986638134

FICHA DE ATRACTIVOS TURÍSTICOS DE LA PARROQUIA MOLLETURO				
Nombre del Atractivo:		Mirador de Villa Flora		
Provincia	Cantón	Parroquia	Barrio, sector o Comuna	Calle principal



Azuay	Cuenca	Molleturo	Villa Flora	Granda Centeno			
1. Características del atractivo							
Categoría			Tipo	Subtipo	Temperatura °C		
Atractivos Naturales			Montaña	Baja Montaña	16°C		
Línea del Producto		Escenario donde se localiza	Tipo de Ingreso	Atención	Horario de atención		
Naturaleza		Rústico Natural	Libre	Todos los días	00:00-00:00		
Estado de conservación del atractivo			Alterado				
Observaciones : Este mirador natural se encuentra ubicado a aproximadamente 10 minutos caminando desde la vía Granda Centeno.							
2. Accesibilidad y conectividad al atractivo							
Nombre del poblado más cercano		Molleturo	Distancia Km	11	Tiempo de desplazamiento estimado		0:45:00
3. Vías de acceso al atractivo							
Tipo de vía			Servicio de Transporte				
Primer orden	Segundo orden	Tercer Orden	Bus	Buseta	Transporte 4x4	Taxi	Otro
		X	X	X	X		
4. Detalle de transporte hacia el atractivo							
Cooperativa que presta el servicio		Frecuencia	Detalle(Traslado origen/destino)				
Cooperativa Occidental		Diaria	El punto de inicio es la ciudad de Cuenca, realiza tres turnos diarios. El costo es de 2,75 USD desde la ciudad de Cuenca.				
Cooperativa de transporte mixto "Rutas Molleturenses"		Diaria	Estos vehículos pueden ser contratados en el centro parroquial de Molleturo. Con precios que van desde 10-15 dólares.				
Observaciones: La carretera hacia el atractivo se encuentra en buen estado, por lo que también se puede acceder en vehículos particulares. Se requiere caminar aproximadamente 10 minutos por un camino de herradura, para llegar al atractivo.							
Accesibilidad para personas con discapacidad al atractivo				No	Tipo de discapacidad	No Accesible	
6. Planta Turística/Complementarios							
Alojamiento en el atractivo				Alojamiento en la ciudad o poblado cercano			
Tipo de alojamiento	Establecimientos registrados	Número de Habitaciones	Número de plazas	Tipo de alojamiento	Establecimientos registrados	Número de Habitaciones	Número de plazas
Observaciones: No existen establecimientos de alojamiento turístico registrados en el atractivo ni en el centro de la parroquia Molleturo.							
Alimentos y bebidas en el atractivo				Alimentos y bebidas en la ciudad o poblado cercano			
Tipo de establecimiento	Establecimientos registrados	Número de mesas	Número de plazas	Tipo de establecimiento	Establecimientos registrados	Número de mesas	Número de plazas
				Restaurantes	2	8	40
Observaciones		En el atractivo no se brinda servicio de alimentación, sin embargo en el centro de la parroquia Molleturo existen establecimientos que si lo hacen.					
Agencias de Viajes en el atractivo o poblado cercano						No	
Guía en el atractivo o poblado cercano						No	
Observaciones:		No existen agencias de viajes, ni guías en la parroquia Molleturo.					
7. Complementarios a la actividad turística							
Venta de artesanías	Cajero automático	Alquiler y venta de equipo especializado	Casa de cambio	Otro: Tiendas con venta de productos de primera necesidad en e centro parroquial			
	X						
8. Servicios básicos							
En el atractivo				Poblado más cercano			
				Agua	Energía eléctrica	Saneamiento	Disposición de desechos
Observaciones:		El centro de la parroquia Molleturo cuenta con todos los servicios básicos, mientras que el atractivo al no tener iniciativa turística aún no cuenta con servicios básicos.					
9. Puestos de salud							

En el atractivo				Poblado más cercano			
				Puesto/Centro de salud			
Observaciones:		El Centro de la parroquia Molleturo cuenta con un Subcentro tipo B y clínica dental.					
10. Seguridad							
En el atractivo				Poblado más cercano			
				Policía nacional			
Observaciones:		UPC en el centro de la parroquia Molleturo.					
11. Comunicaciones				12. Amenazas			
Telefonía				Deslaves	Incendios forestales	Sequía	
Conexión a internet	No						
Observaciones:		Operadora Claro, Movistar, Cnt y telefonía fija. En el centro parroquial existe wifi gratuito de ETAPA					
13. Señalización del atractivo							
El atractivo cuenta con señalización				No			
Observaciones:		No cuenta con ningún tipo de señalización					
14. Actividades a realizar en el atractivo natural							
Montañismo		cabalgata	X	actividades recreativas	X	canyoning	
Exploración de cuevas		observación de astros		observación de flora y fauna	X	camping	
picnic		ciclo turismo		Senderismo	X	Otro	
escalada		caminata	X				
15. Actividades a realizar en el atractivo cultural							
Recorridos guiados				Compra de artesanías			
Recorrido auto guiados			X	Convivencia			
Visita a talleres artísticos				Medicina ancestral			
Presentaciones o representaciones en vivo				Exhibición de piezas, muestras, obras, etc., originales.			
Fotografía			X	Actividades vivenciales y/o lúdicas			
Participación en talleres artesanales				Degustación de platos tradicionales			
Visita a talleres artesanales				Participación de la celebración			
Exposiciones temáticas permanentes, temporales y eventuales				Participación en talleres artísticos			
Otro:							
16. Medios de promoción del atractivo							
Página WEB				Medios de comunicación (radio, tv, prensa)			
Revistas Especializadas				Material POP			
Oficina de Información Turística				Red Social			
Asistencia a ferias turísticas				Otro			
Observaciones:		No existe promoción turística del atractivo					
17.Descripcion del Atractivo							
El mirador de Villa Flora es un mirador natural ubicado a 11 Km aproximadamente del centro de la parroquia Molleturo. Cuenta con una vista panorámica espectacular de la cordillera que rodea la parroquia Molleturo y de la comunidad de Villa Flora. Es un ambiente tranquilo rodeado de abundante vegetación. No esta explotado turísticamente, sin embargo, los habitantes de las comunidades de Villa Flora lo visitan y lo utilizan como mirador natural. Es un lugar ideal para relajarse y estar en contacto con la naturaleza.							
18. ANEXOS							
Archivo Fotográfico							



Fuente:	Diego Aguilar y Lisseth Toalongo (01 de octubre de 2018)	
ELABORADO POR:		
Apellido y Nombre	Toalongo Reyes Lisseth Nataly	Aguilar Loja Diego Marcelo
Institución	Universidad de Cuenca	
Cargo	Estudiantes	
Correo Electrónico	Lisseth.toalongo@ucuenca.edu.ec	Diego.aguilarl@ucuenca.edu.ec
Teléfono	0992454937	0986638134

FICHA DE ATRACTIVOS TURISTICOS DE LA PARROQUIA MOLLETURO				
Nombre del Atractivo:		Restos de Molino Incásico		
Provincia	Cantón	Parroquia	Barrio, sector o Comuna	Calle principal



Azuay	Cuenca	Molleturo	Luz María	Granda Centeno			
1. Características del atractivo							
Categoría			Tipo	Subtipo		Temperatura °C	
Manifestaciones Culturales			Arquitectura	Área arqueológica		18°C	
Línea del Producto		Escenario donde se localiza		Tipo de Ingreso		Atención	Horario de atención
Cultura		Rural		Libre		Todos los días	00:00-00:00
Estado de conservación del atractivo				En proceso de deterioro			
Observaciones :Los molinos antiguos se encuentran ubicados dentro de propiedad privada por lo que se debe pedir permiso previo a ingresar al atractivo.							
2. Accesibilidad y conectividad al atractivo							
Nombre del poblado mas cercano		Molleturo	Distancia Km	18km	Tiempo de desplazamiento estimado		01:20:00
3. Vías de acceso al atractivo							
Tipo de vía			Servicio de Transporte				
Primer orden	Segundo orden	Tercer Orden	Bus	Buseta	Transporte 4x4	Taxi	Otro
		X	X	X	X		
4. Detalle de transporte hacia el atractivo							
Cooperativa que presta el servicio		Frecuencia		Detalle(Traslado origen/destino)			
Cooperativa Occidental		Diaria		El punto de inicio es la ciudad de Cuenca, realiza tres turnos diarios. El costo es de 3,00 USD desde la ciudad de Cuenca hasta el centro parroquial de Molleturo			
Cooperativa de transporte mixto "Rutas Molleturenses"		Diaria		Estos vehículos pueden ser contratados en el centro parroquial de Molleturo. Con precios que van desde 15-20 dólares.			
Observaciones: La carretera hacia el atractivo se encuentra en buen estado, por lo que también se puede acceder en vehículos particulares. Desde la vía principal se debe caminar aproximadamente 30 minutos por camino de herradura para llegar al atractivo.							
Accesibilidad para personas con discapacidad al atractivo				No	Tipo de discapacidad		No Accesible
6. Planta Turística/Complementarios							
Alojamiento en el atractivo				Alojamiento en la ciudad o poblado cercano			
Tipo de alojamiento	Establecimientos registrados	Número de Habitaciones	Número de plazas	Tipo de alojamiento	Establecimientos registrados	Número de Habitaciones	Número de plazas
Observaciones: No existen establecimientos de alojamiento turístico registrados en el atractivo ni en el centro de la parroquia Molleturo.							
Alimentos y bebidas en el atractivo				Alimentos y bebidas en la ciudad o poblado cercano			
Tipo de establecimiento	Establecimientos registrados	Número de mesas	Número de plazas	Tipo de establecimiento	Establecimientos registrados	Número de mesas	Número de plazas
				Restaurantes	2	8	40
Observaciones		En el atractivo no se brinda servicio de alimentación, sin embargo en el centro de la parroquia Molleturo existen establecimientos que si lo hacen.					
Agencias de Viajes en el atractivo o poblado cercano						No	
Guía en el atractivo o poblado cercano						No	
Observaciones:		No existen agencias de viajes, ni guías en la parroquia Molleturo.					
7. Complementarios a la actividad turística							
Venta de artesanías	Cajero automático	Alquiler y venta de equipo especializado		Casa de cambio	Otro: Tiendas con venta de productos de primera necesidad en el centro parroquial		
	X						
8. Servicios básicos							
En el atractivo				Poblado más cercano			
Agua				Agua	Energía eléctrica	Saneamiento	Disposición de desechos
Observaciones: El centro de la parroquia Molleturo cuenta con todos los servicios básicos, mientras que el atractivo al no tener iniciativa turística aún no cuenta con servicios básicos.							



9. Puestos de salud							
En el atractivo				Poblado más cercano			
				Puesto/Centro de salud			
Observaciones:		El Centro de la parroquia Molleturo cuenta con un Subcentro tipo B y clínica dental.					
10. Seguridad							
En el atractivo				Poblado más cercano			
				Policía nacional			
Observaciones:		UPC en el centro de la parroquia Molleturo					
11. Comunicaciones				12. Amenazas			
Telefonía				Deslaves	Incendios forestales	Sequía	
Conexión a internet	No						
Observaciones:		Operadora Claro, Movistar, Cnt y telefonía fija. En el centro parroquial existe wifi gratuito de ETAPA					
13. Señalización del atractivo							
El atractivo cuenta con señalización				No			
Observaciones:		El atractivo al estar dentro de propiedad privada no cuenta con señalización.					
14. Actividades a realizar en el atractivo natural							
Montañismo		cabalgata	X	actividades recreativas		canyoning	
Exploración de cuevas		observación de astros		observación de flora y fauna	X	camping	
picnic		ciclo turismo		senderismo	X	Otro	X
escalada		caminata	X				
15. Actividades a realizar en el atractivo cultural							
Recorridos guiados				Compra de artesanías			
Recorrido auto guiados			X	Convivencia			
Visita a talleres artísticos				Medicina ancestral			
Presentaciones o representaciones en vivo				Exhibición de piezas, muestras, obras, etc., originales.			X
Fotografía			X	Actividades vivenciales y/o lúdicas			
Participación en talleres artesanales				Degustación de platos tradicionales			
Visita a talleres artesanales				Participación de la celebración			
Exposiciones temáticas permanentes, temporales y eventuales				Participación en talleres artísticos			
Otro:							
16. Medios de promoción del atractivo							
Página WEB				Medios de comunicación (radio, tv, prensa)			
Revistas Especializadas				Material POP			
Oficina de Información Turística				Red Social			
Asistencia a ferias turísticas				Otro			
Observaciones:		No existe promoción turística del atractivo					
17.Descripcion del Atractivo							
Los molinos Incásicos de la comunidad de Luz María son un conjunto de restos de molinos utilizados en la época Incásica para la elaboración de guarapo, panela y trago a base de caña de azúcar. Se encuentran a aproximadamente 25 minutos de caminata dentro de un terreno cuya propietaria es la señora Amalia León. A más de observar los restos de los molinos durante el recorrido al sitio se puede observar la producción agrícola de los pobladores de Luz María quienes cultivan productos como naranjilla, frejol, maíz etc.							
18. ANEXOS							

Archivo fotográfico



Fuente:	Diego Aguilar y Lisseth Toalongo (01 de octubre de 2018)		
ELABORADO POR:			
Apellido y Nombre	Toalongo Reyes Lisseth Nataly		Aguilar Loja Diego Marcelo
Institución	Universidad de Cuenca		
Cargo	Estudiantes		
Correo Electrónico	Lisseth.toalongo@ucuenca.edu.ec		Diego.aguilarl@ucuenca.edu.ec
Teléfono	0992454937		0986638134



FICHA DE ATRACTIVOS TURÍSTICOS DE LA PARROQUIA MOLLETURO							
Nombre del Atractivo:		Río Tamarindo					
Provincia	Cantón	Parroquia	Barrio, sector o Comuna		Calle principal		
Azuay	Cuenca	Molleturo	Tamarindo		Cuenca-Molleturo-Naranjal		
1. Características del atractivo							
Categoría		Tipo	Subtipo		Temperatura °C		
Atractivos Naturales		Río	Río		20°C		
Línea del Producto	Escenario donde se localiza		Tipo de Ingreso		Atención	Horario de atención	
Naturaleza	Rústico Natural		Libre		Todos los días	00:00-00:00	
Estado de conservación del atractivo			Alterado				
Observaciones: Este río tiene un caudal abundante de agua cristalina y poca profundidad. En la época de carnaval y fines de semana lo utilizan como balneario personas que van rumbo a Cuenca o a Naranjal.							
2. Accesibilidad y conectividad al atractivo							
Nombre del poblado más cercano		Tamarindo	Distancia Km	0.9	Tiempo de desplazamiento estimado		0:05:00
3. Vías de acceso al atractivo							
Tipo de vía			Servicio de Transporte				
Primer orden	Segundo orden	Tercer Orden	Bus	Buseta	Transporte 4x4	Taxi	Otro
X	X	X	X	X	X		
4. Detalle de transporte hacia el atractivo							
Cooperativa que presta el servicio		Frecuencia	Detalle(Traslado origen/destino)				
Cooperativa Emtrocc		Diaria	El punto de inicio es la ciudad de Cuenca, realiza diez turnos diarios. El costo es de 5 USD desde la ciudad de Cuenca.				
Cooperativa de Transportes Alianza		Diaria	Opera en la ruta Cuenca-Guayaquil-Cuenca. Opera aproximadamente 33 turnos diarios partiendo desde Cuenca-Guayaquil, y viceversa.				
Cooperativa Súper Semería		Diaria	Opera en la ruta Cuenca-Guayaquil-Cuenca. Opera turnos diarios partiendo desde Cuenca-Guayaquil, y viceversa.				
Observaciones: La carretera hacia el atractivo se encuentra en buen estado, por lo que también se puede acceder en vehículos particulares. El Río Tamarindo se encuentra junto a la vía por lo que no se requiere caminar.							
Accesibilidad para personas con discapacidad al atractivo			No	Tipo de discapacidad		No Accesible	
6. Planta Turística/Complementarios							
Alojamiento en el atractivo				Alojamiento en la ciudad o poblado cercano			
Tipo de alojamiento	Establecimientos registrados	Número de Habitaciones	Número de plazas	Tipo de alojamiento	Establecimientos registrados	Número de Habitaciones	Número de plazas
Observaciones: No existen establecimientos de alojamiento turístico registrados en la localidad de Tamarindo.							
Alimentos y bebidas en el atractivo				Alimentos y bebidas en la ciudad o poblado cercano			
Tipo de establecimiento	Establecimientos registrados	Número de mesas	Número de plazas	Tipo de establecimiento	Establecimientos registrados	Número de mesas	Número de plazas
Restaurantes	2	12	60	Restaurantes	1	4	15
Fuentes de Soda	1	2	10				
Observaciones		A pocos metros del río existen establecimientos que prestan el servicio de alimentación a quienes visitan el río , y a quienes viajan hacia Cuenca y Guayaquil.					
Agencias de Viajes en el atractivo o poblado cercano						No	
Guía en el atractivo o poblado cercano						No	
Observaciones:		No existen agencias de viajes, ni guías en la comunidad de Tamarindo.					
7. Complementarios a la actividad turística							
Venta de artesanías	Cajero automático	Alquiler y venta de equipo especializado		Casa de cambio	Otro: Tiendas con venta de productos de primera necesidad como fruterías.		



X							
8. Servicios básicos							
En el atractivo				Poblado más cercano			
Agua	Energía eléctrica	Saneamiento		Agua	Energía eléctrica	Saneamiento	Disposición de desechos
Observaciones:	Al estar junto a la vía principal y a un punto comercial el atractivo si cuenta con los servicios básicos necesarios para el desarrollo turístico en la zona.						
9. Puestos de salud							
En el atractivo				Poblado más cercano			
				Puesto/Centro de salud			
Observaciones:	La comunidad de Tamarindo cuenta con un sub centro de salud.						
10. Seguridad							
En el atractivo				Poblado más cercano			
				Policía nacional			
Observaciones:	UPC de Tamarindo N°6						
11. Comunicaciones				12. Amenazas			
Telefonía	Móvil	Fija		Inundaciones	Incendios forestales	Sequía	Aguajes
Conexión a internet	Si						
Observaciones:	Operadora Claro, Movistar y Cnt. En el centro de la comunidad existen Cyber's con internet.						
13. Señalización del atractivo							
El atractivo cuenta con señalización				No			
Observaciones:	Cuenta con el rotulo del nombre del rio. Sin embargo no cuenta con otro tipo de señalización.						
14. Actividades a realizar en el atractivo natural							
Montañismo		cabalgata	X	actividades recreativas	X	canyoning	
Exploración de cuevas		observación de astros		observación de flora y fauna	X	camping	
picnic	X	ciclo turismo		senderismo	X	Otro	
escalada		caminata	X				
15. Actividades a realizar en el atractivo cultural							
Recorridos guiados				Compra de artesanías			X
Recorrido auto guiados			X	Convivencia			
Visita a talleres artísticos				Medicina ancestral			
Presentaciones o representaciones en vivo				Exhibición de piezas, muestras, obras, etc., originales.			
Fotografía			X	Actividades vivenciales y/o lúdicas			
Participación en talleres artesanales				Degustación de platos tradicionales			
Visita a talleres artesanales				Participación de la celebración			
Exposiciones temáticas permanentes, temporales y eventuales				Participación en talleres artísticos			
Otro:							
16. Medios de promoción del atractivo							
Página WEB				Medios de comunicación (radio, tv, prensa)			
Revistas Especializadas				Material POP			
Oficina de Información Turística				Red Social			
Asistencia a ferias turísticas				Otro			
Observaciones:	No existe promoción turística del atractivo						
17.Descripcion del Atractivo							

El rio Tamarindo está ubicado a escasos metros de la vía Cuenca-Molleturo-Naranjal. A 30 minutos aproximadamente de Puerto Inca y a 2 horas aproximadamente de la ciudad de Cuenca. Este rio tiene un caudal abundante con agua cálida y cristalina. A menudo en Carnaval y fines de semana existen grupos de personas que acuden al lugar para tomar un baño relajante en estas aguas. Es un sitio tranquilo, rodeado de vegetación propia de la zona. Cuenta con establecimientos de alimentos y bebidas a escasos metros del rio.

18. ANEXOS

Archivo Fotográfico



Fuente:

Diego Aguilar y Lisseth Toalongo (01 de octubre de 2018)

ELABORADO POR:		
Apellido y Nombre	Toalongo Reyes Lisseth Nataly	Aguilar Loja Diego Marcelo
Institución	Universidad de Cuenca	
Cargo	Estudiantes	
Correo Electrónico	Lisseth.toalongo@ucuenca.edu.ec	Diego.aguilarl@ucuenca.edu.ec
Teléfono	0992454937	0986638134



FICHA DE ATRACTIVOS TURÍSTICOS DE LA PARROQUIA MOLLETURO							
Nombre del Atractivo:		Complejo Turístico Río Tamarindo					
Provincia	Cantón	Parroquia	Barrio, sector o Comuna		Calle principal		
Azuay	Cuenca	Molleturo	Tamarindo		Cuenca-Molleturo-Naranjal		
1. Características del atractivo							
Categoría		Tipo	Subtipo		Temperatura °C		
Atractivos Naturales		Río	Río		18°C		
Línea del Producto		Escenario donde se localiza	Tipo de Ingreso		Atención	Horario de atención	
Naturaleza		Rústico Natural	Pagado		Todos los días	09:00-18:00	
Estado de conservación del atractivo			Alterado				
Observaciones: Este establecimiento recibe agua del caudal del Río Tamarindo. Su piscina tiene agua cristalina y poca profundidad. En la época de carnaval y fines de semana recibe un alto porcentaje de visitantes.							
2. Accesibilidad y conectividad al atractivo							
Nombre del poblado más cercano		Tamarindo	Distancia Km	0.9	Tiempo de desplazamiento estimado		0:05:00
3. Vías de acceso al atractivo							
Tipo de vía			Servicio de Transporte				
Primer orden	Segundo orden	Tercer Orden	Bus	Buseta	Transporte 4x4	Taxi	Otro
X	X	X	X	X	X		
4. Detalle de transporte hacia el atractivo							
Cooperativa que presta el servicio		Frecuencia	Detalle(Traslado origen/destino)				
Cooperativa Emtrocc		Diaria	El punto de inicio es la ciudad de Cuenca, realiza diez turnos diarios. El costo es de 5 USD desde la ciudad de Cuenca.				
Cooperativa de Transportes Alianza		Diaria	Opera en la ruta Cuenca-Guayaquil-Cuenca. Opera aproximadamente 33 turnos diarios partiendo desde Cuenca-Guayaquil, y viceversa.				
Cooperativa Súper Semería		Diaria	Opera en la ruta Cuenca-Guayaquil-Cuenca. Opera turnos diarios partiendo desde Cuenca-Guayaquil, y viceversa.				
Observaciones: La carretera hacia el atractivo se encuentra en buen estado, por lo que también se puede acceder en vehículos particulares. El atractivo se encuentra junto a la vía.							
Accesibilidad para personas con discapacidad al atractivo			No	Tipo de discapacidad		No Accesible	
6. Planta Turística/Complementarios							
Alojamiento en el atractivo				Alojamiento en la ciudad o poblado cercano			
Tipo de alojamiento	Establecimientos registrados	Número de Habitaciones	Número de plazas	Tipo de alojamiento	Establecimientos registrados	Número de Habitaciones	Número de plazas
Observaciones: No existen establecimientos de alojamiento turístico registrados en la localidad de Tamarindo.							
Alimentos y bebidas en el atractivo				Alimentos y bebidas en la ciudad o poblado cercano			
Tipo de establecimiento	Establecimientos registrados	Número de mesas	Número de plazas	Tipo de establecimiento	Establecimientos registrados	Número de mesas	Número de plazas
Restaurantes	2	12	60	Restaurantes	2	4	20
Fuentes de Soda	1	2	10				
Observaciones		A pocos metros del río existen establecimientos que prestan el servicio de alimentación a quienes vistan el balneario del Río Tamarindo, y a quienes viajan hacia Cuenca y Guayaquil.					
Agencias de Viajes en el atractivo o poblado cercano						No	
Guía en el atractivo o poblado cercano						No	
Observaciones:		No existen agencias de viajes, ni guías en la comunidad de Tamarindo.					





7. Complementarios a la actividad turística							
Venta de artesanías	Cajero automático	Alquiler y venta de equipo especializado	Casa de cambio	Otro: Tiendas con venta de productos de primera necesidad como fruterías.			
X							
8. Servicios básicos							
En el atractivo			Poblado más cercano				
Agua	Energía eléctrica	Saneamiento		Agua	Energía eléctrica	Saneamiento	Disposición de desechos
Observaciones:	Al estar junto a la vía principal y a un punto comercial el atractivo si cuenta con servicios básicos.						
9. Puestos de salud							
En el atractivo			Poblado más cercano				
				Puesto/Centro de salud			
Observaciones:	La comunidad de Tamarindo cuenta con un Subcentro de salud.						
10. Seguridad							
En el atractivo			Poblado más cercano				
				Policía nacional			
Observaciones:	UPC de Tamarindo N°6						
11. Comunicaciones				12. Amenazas			
Telefonía	Móvil	Fija		Inundaciones	Incendios forestales	Sequía	Deslaves
Conexión a internet	Si						
Observaciones:	Operadora Claro, Movistar y Cnt. En el centro de la comunidad existen Cyber´s con internet.						
13. Señalización del atractivo							
El atractivo cuenta con señalización				No			
Observaciones:	Cuenta con la señalización acerca del nombre del balneario. Sin embargo no cuenta con ningún otro tipo de señalización.						
14. Actividades a realizar en el atractivo natural							
Montañismo		cabalgata	X	actividades recreativas	X	canyoning	
Exploración de cuevas		observación de astros		observación de flora y fauna	X	camping	
picnic	X	ciclo turismo		senderismo	X	Otro	
escalada		caminata	X				
15. Actividades a realizar en el atractivo cultural							
Recorridos guiados				Compra de artesanías			X
Recorrido auto guiados				Convivencia			
Visita a talleres artísticos				Medicina ancestral			
Presentaciones o representaciones en vivo				Exhibición de piezas, muestras, obras, etc., originales.			
Fotografía			X	Actividades vivenciales y/o lúdicas			
Participación en talleres artesanales				Degustación de platos tradicionales			
Visita a talleres artesanales				Participación de la celebración			
Exposiciones temáticas permanentes, temporales y eventuales				Participación en talleres artísticos			
Otro:							
16. Medios de promoción del atractivo							
Página WEB				Medios de comunicación (radio, tv, prensa)			
Revistas Especializadas				Material POP			
Oficina de Información Turística				Red Social			
Asistencia a ferias turísticas				Otro			
Observaciones:	No existe promoción turística del atractivo						

17.Descripcion del Atractivo

El balneario del Rio Tamarindo está ubicado 50 metros aproximadamente de la vía Cuenca-Molleturo-Naranjal. A 30 minutos aproximadamente de Puerto Inca. Este Balneario está adaptado para recibir el caudal del rio y formar una piscina con de aproximadamente 2 metros de profundidad. Este establecimiento cuenta con un pequeño espacio para poder servirse alimentos. Existe afluencia de visitantes en el establecimiento los fines de semana y feriados, mientras que en días entre semana el sitio permanece vacío. Es un sitio tranquilo, rodeado de vegetación propia de la zona.

18. ANEXOS

Archivo fotográfico

Fuente:		Diego Aguilar y Lisseth Toalongo (01 de octubre de 2018)	
ELABORADO POR:			
Apellido y Nombre		Toalongo Reyes Lisseth Nataly	Aguilar Loja Diego Marcelo
Institución		Universidad de Cuenca	
Cargo		Estudiantes	
Correo Electrónico		Lisseth.toalongo@ucuenca.edu.ec	Diego.aguilarl@ucuenca.edu.ec
Teléfono		0992454937	0986638134



FICHA DE ATRACTIVOS TURÍSTICOS DE LA PARROQUIA MOLLETURO							
Nombre del Atractivo:		Camino García Moreno tramo Hierva Buena-Yumate					
Provincia	Cantón	Parroquia	Barrio, sector o Comuna		Calle principal		
Azuay	Cuenca	Molleturo	Hierva Buena		S/N		
1. Características del atractivo							
Categoría		Tipo	Subtipo		Temperatura °C		
Manifestaciones Culturales		Arquitectura	Área Histórica		10°C-18°C		
Línea del Producto	Escenario donde se localiza		Tipo de Ingreso		Atención	Horario de atención	
Cultura	Rural		Libre		Todos los días	00:00-00:00	
Estado de conservación del atractivo			Deteriorado				
Observaciones : El tramo del camino de García Moreno que parte desde Yumate hasta Hierva Buena, es uno de los tramos de este histórico camino que se encuentra mejor conservado.							
2. Accesibilidad y conectividad al atractivo							
Nombre del poblado más cercano		Molleturo	Distancia Km	20 km	Tiempo de desplazamiento estimado		0:35:00
3. Vías de acceso al atractivo							
Tipo de vía			Servicio de Transporte				
Primer orden	Segundo orden	Tercer Orden	Bus	Buseta	Transporte 4x4	Taxi	Otro
		X	X	X	X		
4. Detalle de transporte hacia el atractivo							
Cooperativa que presta el servicio		Frecuencia	Detalle(Traslado origen/destino)				
Buseta particular		Diaria	El punto de inicio es la comunidad de Yerba Buena hasta llegar a la vía principal y viceversa, realiza turnos diarios a un costo de 0.50 centavos y el flete tiene un costo de 2 dólares.				
Cooperativa de transporte mixto "Rutas Molleturenses"		Diaria	Estos vehículos pueden ser contratados en el centro parroquial de Molleturo. Con precios que van desde 8-10 dólares.				
Observaciones: La carretera hacia el atractivo se encuentra en buen estado, por lo que también se puede acceder en vehículos particulares. Para realizar este tramo histórico se puede caminar o alquilar caballos a moradores de la comunidad.							
Accesibilidad para personas con discapacidad al atractivo			No	Tipo de discapacidad		No Accesible	
6. Planta Turística/Complementarios							
Alojamiento en el atractivo				Alojamiento en la ciudad o poblado cercano			
Tipo de alojamiento	Establecimientos registrados	Número de Habitaciones	Número de plazas	Tipo de alojamiento	Establecimientos registrados	Número de Habitaciones	Número de plazas
Observaciones: No existen establecimientos de alojamiento turístico registrados en el atractivo ni en el centro de la parroquia Molleturo.							
Alimentos y bebidas en el atractivo				Alimentos y bebidas en la ciudad o poblado cercano			
Tipo de establecimiento	Establecimientos registrados	Número de mesas	Número de plazas	Tipo de establecimiento	Establecimientos registrados	Número de mesas	Número de plazas
				Restaurantes	2	17	85
Observaciones		En el atractivo no se brinda servicio de alimentación. Sin embargo en la vía principal cerca de entrada a Hierva Buena existen 2 establecimientos que brindan servicio de alimentos y bebidas.					
Agencias de Viajes en el atractivo o poblado cercano						No	
Guía en el atractivo o poblado cercano						No	
Observaciones:		No existen agencias de viajes, ni guías en la parroquia Molleturo.					
7. Complementarios a la actividad turística							
Venta de artesanías	Cajero automático	Alquiler y venta de equipo especializado		Casa de cambio	Otro: Tiendas con venta de productos de primera necesidad en el centro de la comunidad.		



8. Servicios básicos							
En el atractivo				Poblado más cercano			
				Agua	Energía eléctrica	Saneamiento	Disposición de desechos
Observaciones:	El centro de la comunidad de Molleturo cuenta con todos los servicios básicos.						
9. Puestos de salud							
En el atractivo				Poblado más cercano			
				Puesto/Centro de salud			
Observaciones:	El establecimiento de salud más cercano es el Subcentro tipo B en el centro de la parroquia Molleturo.						
10. Seguridad							
En el atractivo				Poblado más cercano			
Observaciones:	La comunidad de Yerba Buena no cuenta con UPC, pero son resguardados por policías del centro de la parroquia Molleturo.						
11. Comunicaciones				12. Amenazas			
Telefonía	Fija			Deslaves	Incendios forestales	Sequía	Inundaciones
Conexión a internet	No						
Observaciones:	Operadora Claro, Movistar y Cnt.						
13. Señalización del atractivo							
El atractivo cuenta con señalización				Si			
Observaciones:	El atractivo si cuenta con señalización al inicio y al final del tramo.						
14. Actividades a realizar en el atractivo natural							
Montañismo		cabalgata	X	Actividades recreativas	X	canyoning	
Exploración de cuevas		observación de astros		observación de flora y fauna	X	camping	X
picnic	X	ciclo turismo		senderismo	X	Otro	
escalada		caminata	X				
15. Actividades a realizar en el atractivo cultural							
Recorridos guiados			x	Compra de artesanías			
Recorrido auto guiados			x	Convivencia			
Visita a talleres artísticos				Medicina ancestral			
Presentaciones o representaciones en vivo				Exhibición de piezas, muestras, obras, etc., originales.			
Fotografía			X	Actividades vivenciales y/o lúdicas			
Participación en talleres artesanales				Degustación de platos tradicionales			
Visita a talleres artesanales				Participación de la celebración			
Exposiciones temáticas permanentes, temporales y eventuales				Participación en talleres artísticos			
Otro:							
16. Medios de promoción del atractivo							
Página WEB			X	Medios de comunicación (radio, tv, prensa)			
Revistas Especializadas				Material POP			
Oficina de Información Turística				Red Social			X
Asistencia a ferias turísticas				Otro			
Observaciones:	Existen páginas web y redes sociales como Facebook que exhiben información sobre el atractivo.						
17.Descripcion del Atractivo							

El histórico camino de García Moreno inicia en el Parque Nacional el Cajas hasta el cantón Naranjal, está envuelto de tradición y memoria de todos quienes murieron intentando culminar su viaje a la costa. El tramo de este camino que inicia en Yumate hasta Hierva Buena tiene una extensión aproximada de 7 km, con un tiempo de duración aproximada de dos horas caminando y 1 hora en caballo. Este tramo del camino es uno de los mejor conservados y durante la caminata se puede observar gran variedad de especies de flora y fauna propia de la zona, pequeños riachuelos, zonas ganaderas y restos del histórico camino de García Moreno, además se puede apreciar diversidad de paisajes únicos.

18. ANEXOS

Archivo Fotográfico



Fuente: Diego Aguilar y Lisseth Toalongo (09 de octubre de 2018)

ELABORADO POR:

Apellido y Nombre	Toalongo Reyes Lisseth Nataly	Aguilar Loja Diego Marcelo
Institución	Universidad de Cuenca	
Cargo	Estudiantes	
Correo Electrónico	Lisseth.toalongo@ucuenca.edu.ec	Diego.aguilarl@ucuenca.edu.ec
Teléfono	0992454937	0986638134

FICHA DE ATRACTIVOS TURÍSTICOS DE LA PARROQUIA MOLLETURO

Nombre del Atractivo:		La cascada Posticay			
Provincia	Cantón	Parroquia	Barrio, sector o Comuna	Calle principal	
Azuay	Cuenca	Molleturo	Surog	Molleturo-Arquillo	
1. Características del atractivo					
Categoría		Tipo	Subtipo		Temperatura °C
Atractivos Naturales		Ríos	Cascadas		16°C
Línea del Producto		Escenario donde se localiza	Tipo de Ingreso	Atención	Horario de atención
Naturaleza		Rural	Libre	Todos los días	00:00-00:00
Estado de conservación del atractivo			Conservado		
Observaciones: Se puede realizar la visita desde la comunidad de Surog sitio más cercano al atractivo, el recorrido se realizar con un tiempo aproximado de 2:30 minutos.					
2. Accesibilidad y conectividad al atractivo					



Nombre del poblado más cercano		Molleturo		Distancia Km	6km		Tiempo de desplazamiento estimado		0:45:00						
3. Vías de acceso al atractivo															
Tipo de vía				Servicio de Transporte											
Primer orden		Segundo orden		Tercer Orden		Bus		Buseta		Transporte 4x4		Taxi		Otro	
				X				X		X					
4. Detalle de transporte hacia el atractivo															
Cooperativa que presta el servicio				Frecuencia			Detalle(Traslado origen/destino)								
Camión Particular				Semanal			Un camión particular recorre la zona dos veces a la semana.								
Compañía de transporte mixto rutas Molleturenses				Diaria			El punto de inicio es en el parque central de la parroquia Molleturo, con un precio de 5 dólares hasta la comunidad de Huigra								
Observaciones : La carretera hacia el atractivo se encuentra en buen estado, por lo que también se puede acceder en vehículos particulares.															
Accesibilidad para personas con discapacidad al atractivo							No		Tipo de discapacidad		No Accesible				
6. Planta Turística/Complementarios															
Alojamiento en el atractivo					Alojamiento en la ciudad o poblado cercano										
Tipo de alojamiento		Establecimientos registrados		Número de Habitaciones		Número de plazas		Tipo de alojamiento		Establecimientos registrados		Número de Habitaciones		Número de plazas	
Observaciones: No existen establecimientos de alojamiento turístico registrados en el atractivo.															
Alimentos y bebidas en el atractivo					Alimentos y bebidas en la ciudad o poblado cercano										
Tipo de establecimiento		Establecimientos registrados		Número de mesas		Número de plazas		Tipo de establecimiento		Establecimientos registrados		Número de mesas		Número de plazas	
								Restaurantes		2		8		40	
Observaciones				En el atractivo no se brinda servicio de alimentación, sin embargo, en el centro parroquial de Molleturo si lo hacen.											
Agencias de Viajes en el atractivo o poblado cercano											No				
Guía en el atractivo o poblado cercano											No				
Observaciones:				No existen agencias de viajes, ni guías en la parroquia Molleturo.											
7. Complementarios a la actividad turística															
Venta de artesanías		Cajero automático		Alquiler y venta de equipo especializado			Casa de cambio		Otro: Tiendas con venta de productos de primera necesidad en el centro de la parroquia Molleturo						
		x													
8. Servicios básicos															
En el atractivo					Poblado más cercano										
								Agua		Energía eléctrica		Saneamiento		Disposición de desechos	
Observaciones:		El centro de la parroquia Molleturo cuenta con todos los servicios básicos, mientras que el atractivo cuentan con servicios básicos como agua y energía eléctrica.													
9. Puestos de salud															
En el atractivo					Poblado más cercano										
								Puesto/Centro de salud							
Observaciones:				El Centro de la parroquia Molleturo cuenta con un Subcentro tipo B y clínica dental.											
10. Seguridad															
En el atractivo					Poblado más cercano										
								Policía nacional							
Observaciones:				UPC en el centro de la parroquia Molleturo.											
11. Comunicaciones											12. Amenazas				
Telefonía		Fija						Deslaves		Incendios forestales		Sequía			

Conexión a internet		No					
		No existe señal de operadoras de telefonía móvil					
13. Señalización del atractivo							
El atractivo cuenta con señalización				No			
Observaciones:		No existe señalización turística.					
14. Actividades a realizar en el atractivo natural							
Montañismo	X	Cabalgata	X	Actividades recreativas		Canyoning	
Exploración de cuevas		Observación de astros		Observación de flora y fauna	X	Camping	X
Picnic		Ciclo turismo		Senderismo	X	Otro	
Escalada		Caminata	X				
15. Actividades a realizar en el atractivo cultural							
Recorridos guiados				Compra de artesanías			
Recorrido auto guiados			X	Convivencia			
Visita a talleres artísticos				Medicina ancestral			
Presentaciones o representaciones en vivo				Exhibición de piezas, muestras, obras, etc., originales.			
Fotografía			X	Actividades vivenciales y/o lúdicas		X	
Participación en talleres artesanales				Degustación de platos tradicionales			
Visita a talleres artesanales				Participación de la celebración			
Exposiciones temáticas permanentes, temporales y eventuales				Participación en talleres artísticos			
Otro:							
16. Medios de promoción del atractivo							
Página WEB				Medios de comunicación (radio, tv, prensa)			
Revistas Especializadas				Material POP			
Oficina de Información Turística				Red Social			
Asistencia a ferias turísticas				Otro			
Observaciones:		No existe promoción turística del atractivo					
17.Descripcion del Atractivo							
La cascada Posticay se encuentra ubicada a 1,5km desde la comunidad de Zuro, para acceder al lugar se debe realizar una caminata aproximada de 2 horas con una dificultad de 4/5 debido a que se realiza por una pendiente hasta la parte baja de la cascada en donde se obtiene una excelente vista de la caída de agua de aproximadamente de 80 metros de altura, durante la caminata se puede tomar fotografías y observar la flora y fauna propia de la zona.							
18. ANEXOS							
Archivo Fotográfico							





Fuente:	Diego Aguilar y Lisseth Toalongo (11 de octubre de 2018)	
ELABORADO POR:		
Apellido y Nombre	Toalongo Reyes Lisseth Nataly	Aguilar Loja Diego Marcelo
Institución	Universidad de Cuenca	
Cargo	Estudiantes	
Correo Electrónico	Lisseth.toalongo@ucuenca.edu.ec	Diego.aguilarl@ucuenca.edu.ec
Teléfono	0992454937	0986638134

FICHA DE ATRACTIVOS TURISTICOS DE LA PARROQUIA MOLLETURO							
Nombre del Atractivo:		Cultivos de Cacao					
Provincia	Cantón	Parroquia	Barrio, sector o Comuna			Calle principal	
Azuay	Cuenca	Molleturo	Tamarindo			Molleturo - Naranjal	
1. Características del atractivo							
Categoría			Tipo	Subtipo		Temperatura °C	
Manifestaciones Culturales			Realizaciones técnicas y científicas	Centros agropecuarios y pesqueros		18°C-23°C	
Línea del Producto		Escenario donde se localiza		Tipo de Ingreso	Atención	Horario de atención	
Cultura		Rural		Restringido	Otro	07:00-16:00	
Estado de conservación del atractivo				En proceso de deterioro			
2. Accesibilidad y conectividad al atractivo							
Nombre del poblado mas cercano		Tamarindo	Distancia Km	5	Tiempo de desplazamiento estimado		0:15:00
3. Vías de acceso al atractivo							
Tipo de vía			Servicio de Transporte				
Primer orden	Segundo orden	Tercer Orden	Bus	Buseta	Transporte 4x4	Taxi	Otro
X		X		X	X		
4. Detalle de transporte hacia el atractivo							
Cooperativa que presta el servicio		Frecuencia		Detalle(Traslado origen/destino)			
Cooperativa Occidental		Diaria		El punto de inicio es la ciudad de Cuenca, realiza tres turnos diarios. El costo es de 5,00 USD desde la ciudad de Cuenca hasta el ingreso a la comunidad de Tamarindo.			
Cooperativa de transporte Alianza		Diaria		Se puede acceder a esta cooperativa de transporte en el terminal de la ciudad de Cuenca, tienen una frecuencia de salida de media hora con dirección a la ciudad de Guayaquil, en donde se deben quedar en el ingreso a la comunidad de Tamarindo.			
Observaciones :No existe transporte de camionetas para dirigirse a la zona cacaotera, sin embargo se puede visitar en busetas o autos ya que la vía se encuentra en buen estado.							



Accesibilidad para personas con discapacidad al atractivo				No	Tipo de discapacidad		No Accesible
6. Planta Turística/Complementarios							
Alojamiento en el atractivo				Alojamiento en la ciudad o poblado cercano			
Tipo de alojamiento	Establecimientos registrados	Número de Habitaciones	Número de plazas	Tipo de alojamiento	Establecimientos registrados	Número de Habitaciones	Número de plazas
Observaciones: No existen establecimientos de alojamiento turístico registrados en el atractivo ni en el centro de la parroquia Molleturo.							
Alimentos y bebidas en el atractivo				Alimentos y bebidas en la ciudad o poblado cercano			
Tipo de establecimiento	Establecimientos registrados	Número de mesas	Número de plazas	Tipo de establecimiento	Establecimientos registrados	Número de mesas	Número de plazas
				Restaurantes	4	15	80
Observaciones		En el atractivo no se brinda servicio de alimentación, sin embargo en la comunidad de tamarindo contamos con 3 establecimientos destinados a la alimentación por otro lado en el centro de la parroquia Molleturo existen establecimientos que también lo hacen.					
Agencias de Viajes en el atractivo o poblado cercano						No	
Guía en el atractivo o poblado cercano						No	
Observaciones:		No existen agencias de viajes, ni guías en la parroquia Molleturo.					
7. Complementarios a la actividad turística							
Venta de artesanías	Cajero automático	Alquiler y venta de equipo especializado		Casa de cambio	Otro: Tiendas con venta de productos de primera necesidad en el centro parroquial		
	X						
8. Servicios básicos							
En el atractivo				Poblado más cercano			
Agua	Energía eléctrica			Agua	Energía eléctrica	Saneamiento	Disposición de desechos
Observaciones:		El centro de la comunidad de Tamarindo cuenta con todos los servicios básicos, mientras que el atractivo al no tener iniciativa turística aún no cuenta con todos los servicios básicos.					
9. Puestos de salud							
En el atractivo				Poblado más cercano			
Puesto/Centro de salud				Puesto/Centro de salud			
Observaciones:		El Centro de la comunidad de Tamarindo cuenta con un Subcentro de salud.					
10. Seguridad							
En el atractivo				Poblado más cercano			
				Policía nacional			
Observaciones:		UPC N°6 en el la comunidad de Tamarindo.					
11. Comunicaciones				12. Amenazas			
Telefonía	Fija			Deslaves	Incendios forestales	Sequía	
Conexión a internet	No						
Observaciones:		Operadora Claro, Movistar.					
13. Señalización del atractivo							
El atractivo cuenta con señalización				No			
Observaciones:		Para llegar a la comunidad de tamarindo si cuentan con señalización el vía Molleturo- Naranjal, sin embargo en el lugar a desarrollar la actividad turística no cuenta con señalización					
14. Actividades a realizar en el atractivo natural							
Montañismo		cabalgata		actividades recreativas	X	canyoning	



Exploración de cuevas		observación de astros		observación de flora y fauna	X	camping	
picnic		ciclo turismo		senderismo	X	Otro	
escalada		caminata	X				
15. Actividades a realizar en el atractivo cultural							
Recorridos guiados			X	Compra de artesanías			
Recorrido auto guiados				Convivencia			
Visita a talleres artísticos				Medicina ancestral			
Presentaciones o representaciones en vivo				Exhibición de piezas, muestras, obras, etc., originales.			
Fotografía			X	Actividades vivenciales y/o lúdicas			
Participación en talleres artesanales				Degustación de platos tradicionales			
Visita a talleres artesanales				Participación de la celebración			
Exposiciones temáticas permanentes, temporales y eventuales				Participación en talleres artísticos			
Otro:							
16. Medios de promoción del atractivo							
Página WEB				Medios de comunicación (radio, tv, prensa)			
Revistas Especializadas				Material POP			
Oficina de Información Turística				Red Social			
Asistencia a ferias turísticas				Otro			
Observaciones:		No existe promoción turística del atractivo					
17.Descripcion del Atractivo							
En la comunidad de Tamarindo ubicado a 50 km desde el centro parroquial Molleturo, existen fincas dedicadas al cultivo de cacao a las que se puede acudir para conocer el proceso de producción de este producto apetecido a nivel nacional e internacional. Para poder visitar las fincas de cacao se debe coordinar previamente con los propietarios de las mismas.							
18. ANEXOS							
Archivo fotográfico		<div></div>					
Fuente:		Diego Aguilar y Lisseth Toalongo (02 de octubre de 2018)					
ELABORADO POR:							
Apellido y Nombre		Toalongo Reyes Lisseth Nataly			Aguilar Loja Diego Marcelo		




Institución	Universidad de Cuenca		
Cargo	Estudiantes		
Correo Electrónico	Lisbeth.toalongo@ucuenca.edu.ec	Diego.aguilarl@ucuenca.edu.ec	
Teléfono	0992454937	0986638134	



Nombre del Atractivo:								Río Patul																							
Provincia				Cantón				Parroquia				Barrio, sector o Comuna				Calle principal															
Azúay				Cuenca				Molleturo				Luz de América				S/N															
1. Características del atractivo																															
Categoría								Tipo				Subtipo				Temperatura °C															
Atractivos Naturales								Río				Río				18°C															
Línea del Producto				Escenario donde se localiza				Tipo de Ingreso				Atención				Horario de atención															
Naturaleza				Rústico Natural				Libre				Todos los días				00:00-00:00															
Estado de conservación del atractivo								Alterado																							
Observaciones: El Río Patul atraviesa la comunidad de Luz de América de la Parroquia Molleturo.																															
2. Accesibilidad y conectividad al atractivo																															
Nombre del poblado más cercano				Tamarindo				Distancia Km				5				Tiempo de desplazamiento estimado				0:30:00											
3. Vías de acceso al atractivo																															
Tipo de vía								Servicio de Transporte																							
Primer orden				Segundo orden				Tercer Orden				Bus				Buseta				Transporte 4x4				Taxi				Otro			
				X				X								X															
4. Detalle de transporte hacia el atractivo																															
Cooperativa que presta el servicio								Frecuencia				Detalle(Traslado origen/destino)																			
Cooperativa Occidental								Semanal				2 turnos semanales. Días Martes y Sábados.																			
Observaciones : La carretera hacia el atractivo se encuentra en buen estado, por lo que también se puede acceder en vehículos particulares.																															
Accesibilidad para personas con discapacidad al atractivo								No				Tipo de discapacidad				No Accesible															
6. Planta Turística/Complementarios																															
Alojamiento en el atractivo								Alojamiento en la ciudad o poblado cercano																							
Observaciones: No existen establecimientos de alojamiento turístico registrados en el atractivo y en el centro de la comunidad de Tamarindo.																															
Alimentos y bebidas en el atractivo								Alimentos y bebidas en la ciudad o poblado cercano																							
Tipo de establecimiento		Establecimientos registrados		Número de mesas		Número de plazas		Tipo de establecimiento		Establecimientos registrados		Número de mesas		Número de plazas																	
								Restaurantes		3		16		75																	
								Fuentes de Soda		1		2		10																	
Observaciones								En el atractivo no se brinda servicio de alimentación. En Tamarindo si existen restaurantes y fuentes de soda.																							
Agencias de Viajes en el atractivo o poblado cercano												No																			
Guía en el atractivo o poblado cercano												No																			
Observaciones:								No existen agencias de viajes, ni guías en la parroquia Molleturo.																							
7. Complementarios a la actividad turística																															
Venta de artesanías		Cajero automático		Alquiler y venta de equipo especializado				Casa de cambio				Otro: Tiendas con venta de productos de primera necesidad en el centro de la comunidad.																			
8. Servicios básicos																															
En el atractivo								Poblado más cercano																							
								Agua				Energía eléctrica				Saneamiento															
Observaciones:								El centro de la comunidad de Tamarindo cuenta con todos los servicios básicos.																							
9. Puestos de salud																															
En el atractivo								Poblado más cercano																							
								Puesto/Centro de salud																							

Observaciones:		El establecimiento de salud más cercano es el Subcentro de Tamarindo					
10. Seguridad							
En el atractivo				Poblado mas cercano			
				Policía nacional			
Observaciones:		La comunidad de Tamarindo cuenta con UPC.					
11. Comunicaciones				12. Amenazas			
Telefonía				Deslaves	Incendios forestales	Sequía	Inundaciones
Conexión a internet	No						
Observaciones:		En el atractivo no hay señal de telefonía móvil. Sin embargo en la comunidad de Tamarindo si existe.					
13. Señalización del atractivo							
El atractivo cuenta con señalización				Si			
Observaciones:		El atractivo si cuenta con señalización que indica el nombre del rio.					
14. Actividades a realizar en el atractivo natural							
Montañismo		cabalgata		actividades recreativas	X	canyoning	
Exploración de cuevas		observación de astros		observación de flora y fauna	X	camping	
picnic		ciclo turismo		senderismo	X	Otro	
escalada		caminata	X				
15. Actividades a realizar en el atractivo cultural							
Recorridos guiados				Compra de artesanías			
Recorrido auto guiados				Convivencia			
Visita a talleres artísticos				Medicina ancestral			
Presentaciones o representaciones en vivo				Exhibición de piezas, muestras, obras, etc., originales.			
Fotografía			X	Actividades vivenciales y/o lúdicas			X
Participación en talleres artesanales				Degustación de platos tradicionales			
Visita a talleres artesanales				Participación de la celebración			
Exposiciones temáticas permanentes, temporales y eventuales				Participación en talleres artísticos			
Otro:							
16. Medios de promoción del atractivo							
Página WEB				Medios de comunicación (radio, tv, prensa)			
Revistas Especializadas				Material POP			
Oficina de Información Turística				Red Social			
Asistencia a ferias turísticas				Otro			
Observaciones:							
17.Descripcion del Atractivo							
El Rio Patul desciende del Parque Nacional Cajas y llega a las comunidades costaneras de la parroquia Molleturo. En la comunidad Luz de América las riveras del rio Patul son utilizadas como balnearios naturales. En estas riveras existe abundante vegetación propia de la zona. Es un sitio ideal para relajarse y disfrutar de la naturaleza.							
18. ANEXOS							
Archivo fotográfico							

Toalongo Reyes I





Fuente:	Diego Aguilar y Lisseth Toalongo (02 de octubre de 2018)	
ELABORADO POR:		
Apellido y Nombre	Toalongo Reyes Lisseth Nataly	Aguilar Loja Diego Marcelo
Institución	Universidad de Cuenca	
Cargo	Estudiantes	
Correo Electrónico	Lisseth.toalongo@ucuenca.edu.ec	Diego.aguilarl@ucuenca.edu.ec
Teléfono	0992454937	0986638134

FICHA DE ATRACTIVOS TURÍSTICOS DE LA PARROQUIA MOLLETURO					
Nombre del Atractivo:		Cultivos de caña de azúcar			
Provincia	Cantón	Parroquia	Barrio, sector o Comuna	Calle principal	
Azuay	Cuenca	Molleturo	Caimatan	S/N	
1. Características del atractivo					
Categoría		Tipo	Subtipo	Temperatura °C	
Manifestaciones Culturales		Realizaciones Técnicas y Científicas	Centro Agropecuario	20°C	
Línea del Producto	Escenario donde se localiza		Tipo de Ingreso	Atención	Horario de atención
Naturaleza	Rural		Restringido	Todos los días	08:00-16:00
Estado de conservación del atractivo			Alterado		
Observaciones: En la comunidad de Caimatan existen un gran número de fincas destinadas a la producción de caña de azúcar.					
2. Accesibilidad y conectividad al atractivo					
Nombre del poblado más cercano		Tamarindo	Distancia Km	60km	Tiempo de desplazamiento estimado 1:40:00
3. Vías de acceso al atractivo					



Tipo de vía			Servicio de Transporte				
Primer orden	Segundo orden	Tercer Orden	Bus	Buseta	Transporte 4x4	Taxi	Otro
		X	X	X	X		
4. Detalle de transporte hacia el atractivo							
Cooperativa que presta el servicio		Frecuencia		Detalle(Traslado origen/destino)			
Cooperativa Occidental		Diaria		El punto de inicio es la ciudad de Cuenca, realiza tres turnos diarios. El costo hasta la comunidad de tamarindo es de 5,00 USD desde la ciudad de Cuenca,			
Cooperativa de transporte Alianza		Diaria		El punto de inicio es la ciudad de Cuenca. El costo hasta la comunidad de tamarindo es de 5,00 USD desde la ciudad de Cuenca.			
Observaciones : No existe opciones de compañías de transporte hasta el lugar, porque aún no existe un desarrollo turístico en la comunidad de Caimatan.							
Accesibilidad para personas con discapacidad al atractivo				No	Tipo de discapacidad	No Accesible	
6. Planta Turística/Complementarios							
Alojamiento en el atractivo				Alojamiento en la ciudad o poblado cercano			
Tipo de alojamiento	Establecimientos registrados	Número de Habitaciones	Número de plazas	Tipo de alojamiento	Establecimientos registrados	Número de Habitaciones	Número de plazas
Observaciones: No existen establecimientos de alojamiento turístico registrados en el atractivo ni en el centro de la parroquia Molleturo.							
Alimentos y bebidas en el atractivo				Alimentos y bebidas en la ciudad o poblado cercano			
Tipo de establecimiento	Establecimientos registrados	Número de mesas	Número de plazas	Tipo de establecimiento	Establecimientos registrados	Número de mesas	Número de plazas
				Restaurantes	4	15	80
Observaciones		En el atractivo no se brinda servicio de alimentación, sin embargo en la comunidad de tamarindo si lo hacen.					
Agencias de Viajes en el atractivo o poblado cercano						No	
Guía en el atractivo o poblado cercano						No	
Observaciones:		No existen agencias de viajes, ni guías en la parroquia Molleturo.					
7. Complementarios a la actividad turística							
Venta de artesanías	Cajero automático	Alquiler y venta de equipo especializado		Casa de cambio	Otro: Tiendas con venta de productos de primera necesidad en el centro parroquial		
8. Servicios básicos							
En el atractivo				Poblado más cercano			
Energía eléctrica	Agua			Agua	Energía eléctrica	Saneamiento	Disposición de desechos
Observaciones:		El centro de la comunidad de Tamarindo cuenta con todos los servicios básicos, mientras que el atractivo al no tener iniciativa turística aún no cuenta con todos los servicios básicos.					
9. Puestos de salud							
En el atractivo				Poblado más cercano			
				Puesto/Centro de salud			
Observaciones:		El Centro de la comunidad de Tamarindo cuenta con un Subcentro					
10. Seguridad							
En el atractivo				Poblado más cercano			
Observaciones:		UPC en la comunidad de Tamarindo					
11. Comunicaciones				12. Amenazas			
Telefonía				Deslaves	Incendios forestales	Sequía	



Conexión a internet		Si					
Observaciones:		Operadora Claro, Movistar y Cnt. Existen cyber´s en el centro de la comunidad de Tamarindo.					
13. Señalización del atractivo							
El atractivo cuenta con señalización				No			
Observaciones:		No existe señalización en la comunidad de Caimatan					
14. Actividades a realizar en el atractivo natural							
Montañismo		cabalgata		actividades recreativas	X	canyoning	
Exploración de cuevas		observación de astros		observación de flora y fauna	X	camping	
picnic		ciclo turismo	X	Senderismo	X	Otro	
escalada		caminata	X				
15. Actividades a realizar en el atractivo cultural							
Recorridos guiados			X	Compra de artesanías			
Recorrido auto guiados				Convivencia		X	
Visita a talleres artísticos				Medicina ancestral			
Presentaciones o representaciones en vivo				Exhibición de piezas, muestras, obras, etc., originales.			
Fotografía			X	Actividades vivenciales y/o lúdicas			
Participación en talleres artesanales				Degustación de platos tradicionales		X	
Visita a talleres artesanales				Participación de la celebración			
Exposiciones temáticas permanentes, temporales y eventuales				Participación en talleres artísticos			
Otro:							
16. Medios de promoción del atractivo							
Página WEB				Medios de comunicación (radio, tv, prensa)			
Revistas Especializadas				Material POP			
Oficina de Información Turística				Red Social			
Asistencia a ferias turísticas				Otro			
Observaciones:		No existe promoción turística del atractivo					
17.Descripcion del Atractivo							
La comunidad de Caimatan es una comunidad netamente agrícola, cuyos moradores se dedican al cultivo de caña de azúcar. En esta comunidad es posible observar varias hectáreas cultivadas con esta planta. En esta comunidad es posible conocer la forma de cultivo, tiempos entre siembra y cosecha y los derivados que se pueden obtener en base a esta planta. Los moradores de la comunidad reciben de manera esporádica visitantes que se interesan por conocer más sobre esta actividad, sin embargo, la actividad turística como tal no se encuentra desarrollada.							
18. ANEXOS							
Archivo fotográfico		<div></div>					





Fuente:	Diego Aguilar y Lisseth Toalongo (02 de octubre de 2018)	
ELABORADO POR:		
Apellido y Nombre	Toalongo Reyes Lisseth Nataly	Aguilar Loja Diego Marcelo
Institución	Universidad de Cuenca	
Cargo	Estudiantes	
Correo Electrónico	Lisseth.toalongo@ucuenca.edu.ec	Diego.aguilarl@ucuenca.edu.ec
Teléfono	0992454937	0986638134

FICHA DE ATRACTIVOS TURÍSTICOS DE LA PARROQUIA MOLLETURO							
Nombre del Atractivo:		Moliendas y elaboración de trago					
Provincia	Cantón	Parroquia	Barrio, sector o Comuna		Calle principal		
Azuay	Cuenca	Molleturo	Caimatan y Putucay		S/N		
1. Características del atractivo							
Categoría			Tipo	Subtipo	Temperatura °C		
Manifestaciones culturales			Realización técnicas científicas	Centros industriales		20°C	
Línea del Producto		Escenario donde se localiza		Tipo de Ingreso	Atención	Horario de atención	
Cultura		Rural		Libre	Todos los días	00:00-00:00	
Estado de conservación del atractivo				Conservado			
Observaciones : Las comunidades de Caimatan y Putucay abarcan un gran número de moliendas a las cuales se puede acudir si se busca adquirir conocimientos sobre el proceso de elaboración de agua ardiente.							
2. Accesibilidad y conectividad al atractivo							
Nombre del poblado más cercano		Tamarindo	Distancia Km	10	Tiempo de desplazamiento estimado		1:20:00
3. Vías de acceso al atractivo							
Tipo de vía			Servicio de Transporte				
Primer orden	Segundo orden	Tercer Orden	Bus	Buseta	Transporte 4x4	Taxi	Otro
		X	X		X		
4. Detalle de transporte hacia el atractivo							
Cooperativa que presta el servicio		Frecuencia		Detalle(Traslado origen/destino)			
Cooperativa Occidental		Semanal		2 turnos semanales. Días Martes y Sábados.			
Observaciones: La carretera hacia el atractivo se encuentra en buen estado, por lo que también se puede acceder en vehículos particulares.							
Accesibilidad para personas con discapacidad al atractivo				No	Tipo de discapacidad		No Accesible
6. Planta Turística/Complementarios							
Alojamiento en el atractivo				Alojamiento en la ciudad o poblado cercano			
Observaciones: No existen establecimientos de alojamiento turístico registrados en el atractivo ni en el centro de la comunidad de Tamarindo.							
Alimentos y bebidas en el atractivo				Alimentos y bebidas en la ciudad o poblado cercano			



Tipo de establecimiento	Establecimientos registrados	Número de mesas	Número de plazas	Tipo de establecimiento	Establecimientos registrados	Número de mesas	Número de plazas
				Restaurantes	3	16	75
				Fuentes de Soda	1	2	10
Observaciones		En el atractivo no se brinda servicio de alimentación. El punto más cercano en el que existen restaurantes y fuentes de soda es en Tamarindo.					
Agencias de Viajes en el atractivo o poblado cercano						No	
Guía en el atractivo o poblado cercano						No	
Observaciones:		No existen agencias de viajes, ni guías en la parroquia Molleturo.					
7. Complementarios a la actividad turística							
Venta de artesanías	Cajero automático	Alquiler y venta de equipo especializado		Casa de cambio	Otro: Tiendas con venta de productos de primera necesidad en el centro de la comunidad.		
8. Servicios básicos							
En el atractivo				Poblado más cercano			
				Agua	Energía eléctrica	Saneamiento	
Observaciones:		El centro de la comunidad de Tamarindo cuenta con todos los servicios básicos.					
9. Puestos de salud							
En el atractivo				Poblado más cercano			
				Puesto/Centro de salud			
Observaciones:		El establecimiento de salud más cercano es el Subcentro de Tamarindo					
10. Seguridad							
En el atractivo				Poblado más cercano			
				Policía nacional			
Observaciones:		La comunidad de Tamarindo cuenta con UPC.					
11. Comunicaciones				12. Amenazas			
Telefonía				Sequía	Incendios forestales		
Conexión a internet	No						
Observaciones:		En el atractivo no hay señal de telefonía móvil. Sin embargo en la comunidad de Tamarindo si existe.					
13. Señalización del atractivo							
El atractivo cuenta con señalización				Si			
Observaciones:		Existe señalización del nombre de las comunidades, sin embargo no cuenta con señalización que direcciona a las comunidades.					
14. Actividades a realizar en el atractivo natural							
Montañismo		cabalgata		actividades recreativas	X	canyoning	
Exploración de cuevas		observación de astros		observación de flora y fauna	X	camping	
picnic		ciclo turismo		Senderismo	X	Otro	
escalada		caminata	X				
15. Actividades a realizar en el atractivo cultural							
Recorridos guiados			X	Compra de artesanías			
Recorrido auto guiados			X	Convivencia			X
Visita a talleres artísticos				Medicina ancestral			
Presentaciones o representaciones en vivo				Exhibición de piezas, muestras, obras, etc., originales.			
Fotografía			X	Actividades vivenciales y/o lúdicas			X
Participación en talleres artesanales				Degustación de platos tradicionales			X
Visita a talleres artesanales				Participación de la celebración			



Exposiciones temáticas permanentes, temporales y eventuales		Participación en talleres artísticos	
Otro:			
16. Medios de promoción del atractivo			
Página WEB		Medios de comunicación (radio, tv, prensa)	
Revistas Especializadas		Material POP	
Oficina de Información Turística		Red Social	
Asistencia a ferias turísticas		Otro	
Observaciones:			
17.Descripcion del Atractivo			
La producción de aguardiente en las comunidades de Caimatan y Putucay es una actividad artesanal muy importante para los habitantes de las comunidades, constituyéndose en la principal fuente de ingresos para los moradores de las comunidades. Existe un gran número de molindas que elaboran trago de caña, mismo que es distribuido y comercializado en diferentes ciudades del país, pero también utilizado para el consumo local. El trago de la caña o aguardiente se obtiene tras destilar el guarapo, se lo deja reposar en alambiques de cobre y se logra la fermentación. Según moradores de la comunidad para obtener el mejor trago el secreto está en la utilización de alambiques de cobre. En las comunidades aún se conserva técnicas antiguas como la utilización de los rústicos alambiques de cobre.			
18. ANEXOS			
Archivo Fotográfico			
<div></div>			
Fuente:	Diego Aguilar y Lisseth Toalongo (02 de octubre de 2018)		
ELABORADO POR:			
Apellido y Nombre	Toalongo Reyes Lisseth Nataly	Aguilar Loja Diego Marcelo	
Institución	Universidad de Cuenca		
Cargo	Estudiantes		
Correo Electrónico	Lisseth.toalongo@ucuenca.edu.ec	Diego.aguilarl@ucuenca.edu.ec	
Teléfono	0992454937	0986638134	



FICHA DE ATRACTIVOS TURÍSTICOS DE LA PARROQUIA MOLLETURO

Nombre del Atractivo:		Piscinas del Rio Putucay					
Provincia	Cantón	Parroquia	Barrio, sector o Comuna			Calle principal	
Azuay	Cuenca	Molleturo	Caimatan			Molleturo-Naranjal	
1. Características del atractivo							
Categoría		Tipo	Subtipo			Temperatura °C	
Atractivos Naturales		Rio	Riachuelo			20°C	
Línea del Producto	Escenario donde se localiza		Tipo de Ingreso		Atención	Horario de atención	
Naturaleza	Rural		Libre		Todos los días	00:00-00:00	
Estado de conservación del atractivo			Conservado				
Observaciones : piscinas naturales que por su formaciones geológicas dan forma de piscinas unidas por piedras							
2. Accesibilidad y conectividad al atractivo							
Nombre del poblado más cercano		Tamarindo	Distancia Km	12	Tiempo de desplazamiento estimado		1:30:00
3. Vías de acceso al atractivo							
Tipo de vía		Servicio de Transporte					
Primer orden	Segundo orden	Tercer Orden	Bus	Buseta	Transporte 4x4	Taxi	Otro
		X	X	X	X		
4. Detalle de transporte hacia el atractivo							
Cooperativa que presta el servicio		Frecuencia	Detalle(Traslado origen/destino)				
Cooperativa Occidental		Diaria	El punto de inicio es la ciudad de Cuenca, realiza tres turnos diarios. El costo hasta la comunidad de tamarindo es de 5,00 USD desde la ciudad de Cuenca.				
Cooperativa de transporte Alianza		Diaria	El punto de inicio es la ciudad de Cuenca. El costo hasta la comunidad de tamarindo es de 5,00 USD desde la ciudad de Cuenca.				
Observaciones: No existe opciones de compañías de transporte hasta el lugar porque aún no existe un desarrollo turístico en la comunidad de Caimatan. Sin embargo, se puede acceder en una camioneta o buseta.							
Accesibilidad para personas con discapacidad al atractivo			No	Tipo de discapacidad		No Accesible	
6. Planta Turística/Complementarios							
Alojamiento en el atractivo				Alojamiento en la ciudad o poblado cercano			
Tipo de alojamiento	Establecimientos registrados	Número de Habitaciones	Número de plazas	Tipo de alojamiento	Establecimientos registrados	Número de Habitaciones	Número de plazas
Observaciones: No existen establecimientos de alojamiento turístico registrados en el atractivo ni en el centro de la parroquia Molleturo.							
Alimentos y bebidas en el atractivo				Alimentos y bebidas en la ciudad o poblado cercano			
Tipo de establecimiento	Establecimientos registrados	Número de mesas	Número de plazas	Tipo de establecimiento	Establecimientos registrados	Número de mesas	Número de plazas
				Fuentes de Soda	1	2	10
				Restaurantes	3	16	75
Observaciones		En el atractivo no se brinda servicio de alimentación. En Tamarindo si existen restaurantes y fuentes de soda.					
Agencias de Viajes en el atractivo o poblado cercano						No	
Guía en el atractivo o poblado cercano						No	
Observaciones:		No existen agencias de viajes, ni guías en la parroquia Molleturo.					
7. Complementarios a la actividad turística							
Venta de artesanías	Cajero automático	Alquiler y venta de equipo especializado		Casa de cambio			



				Otro: Tiendas con venta de productos de primera necesidad en la comunidad de tamarindo			
8. Servicios básicos							
En el atractivo				Poblado más cercano			
Agua		Energía eléctrica		Agua	Energía eléctrica		
Observaciones:	El centro de la comunidad de Tamarindo cuenta con algunos de los servicios básicos, mientras que el atractivo al no tener iniciativa turística aún no cuenta con servicios básicos.						
9. Puestos de salud							
En el atractivo				Poblado más cercano			
				Puesto/Centro de salud	Dispensario médico		
Observaciones:	En la comunidad de tamarindo cuenta con un Subcentro de Salud						
10. Seguridad							
En el atractivo				Poblado más cercano			
				Policía nacional			
Observaciones:	La comunidad de Tamarindo cuenta con UPC.						
11. Comunicaciones				12. Amenazas			
Telefonía				Deslaves	Incendios forestales	Inundaciones	
Conexión a internet	No						
Observaciones:							
13. Señalización del atractivo							
El atractivo cuenta con señalización				No			
Observaciones:		El atractivo no cuenta con señalización.					
14. Actividades a realizar en el atractivo natural							
Montañismo		cabalgata		actividades recreativas	X	canyoning	X
Exploración de cuevas		observación de astros		observación de flora y fauna	X	camping	
picnic		ciclo turismo		senderismo	X	Otro	
escalada		caminata					
15. Actividades a realizar en el atractivo cultural							
Recorridos guiados				Compra de artesanías			
Recorrido auto guiados				Convivencia			
Visita a talleres artísticos				Medicina ancestral			
Presentaciones o representaciones en vivo				Exhibición de piezas, muestras, obras, etc., originales.			
Fotografía			X	Actividades vivenciales y/o lúdicas			
Participación en talleres artesanales				Degustación de platos tradicionales			
Visita a talleres artesanales				Participación de la celebración			
Exposiciones temáticas permanentes, temporales y eventuales				Participación en talleres artísticos			
Otro:							
16. Medios de promoción del atractivo							
Página WEB				Medios de comunicación (radio, tv, prensa)			
Revistas Especializadas				Material POP			
Oficina de Información Turística				Red Social			
Asistencia a ferias turísticas				Otro			
Observaciones:	No existe promoción turística del atractivo						
17.Descripcion del Atractivo							



Las piscinas naturales del Rio Putucay se encuentran ubicados a 1.5 Km aproximadamente del centro de la comunidad de Caimatan lugar ideal para relajarse y practicar deportes acuáticos como tubing, por otro lado se puede realizar caminatas en sitios cercanos al rio en donde se puede observar la diversidad de flora y fauna del lugar.

18. ANEXOS

Archivo fotográfico



Fuente: Diego Aguilar y Liseth Toalongo (01 de octubre de 2018)

ELABORADO POR:

Apellido y Nombre	Toalongo Reyes Liseth Nataly	Aguilar Loja Diego Marcelo
Institución	Universidad de Cuenca	
Cargo	Estudiantes	
Correo Electrónico	Liseth.toalongo@ucuenca.edu.ec	Diego.aguilarl@ucuenca.edu.ec
Teléfono	0992454937	0986638134



FICHA DE ATRACTIVOS TURISTICOS DE LA PARROQUIA MOLLETURO

Nombre del Atractivo:		Generador hidroeléctrico de Caimatan					
Provincia	Cantón	Parroquia	Barrio, sector o Comuna		Calle principal		
Azuay	Cuenca	Molleturo	Caimatan		S/N		
1. Características del atractivo							
Categoría		Tipo		Subtipo		Temperatura °C	
Manifestaciones culturales		Realización técnicas científicas		Centros industriales		20°C	
Línea del Producto		Escenario donde se localiza		Tipo de Ingreso		Atención	
Cultura		Rural		Libre		Todos los días	
Estado de conservación del atractivo						Conservado	
Observaciones: En la comunidad de Caimatan, una familia conserva un antiguo generador hidroeléctrico que tal como cuentan fue construido por uno de sus ancestros.							
2. Accesibilidad y conectividad al atractivo							
Nombre del poblado más cercano		Tamarindo		Distancia Km		12	
				Tiempo de desplazamiento estimado		1:30:00	
3. Vías de acceso al atractivo							
Tipo de vía		Servicio de Transporte					
Primer orden	Segundo orden	Tercer Orden	Bus	Buseta	Transporte 4x4	Taxi	Otro
		X	X		X		
4. Detalle de transporte hacia el atractivo							
Cooperativa que presta el servicio		Frecuencia		Detalle(Traslado origen/destino)			
Cooperativa Occidental		Semanal		2 turnos semanales. Días Martes y Sábados.			
Observaciones: La carretera hacia el atractivo se encuentra en buen estado, por lo que también se puede acceder en vehículos particulares.							
Accesibilidad para personas con discapacidad al atractivo				No		Tipo de discapacidad	
						No Accesible	
6. Planta Turística/Complementarios							
Alojamiento en el atractivo				Alojamiento en la ciudad o poblado cercano			
Observaciones: No existen establecimientos de alojamiento turístico registrados en el atractivo ni en el centro de la comunidad de Tamarindo.							
Alimentos y bebidas en el atractivo				Alimentos y bebidas en la ciudad o poblado cercano			
Tipo de establecimiento	Establecimientos registrados	Número de mesas	Número de plazas	Tipo de establecimiento	Establecimientos registrados	Número de mesas	Número de plazas
				Fuentes de Soda	3	16	75
				Fuentes de Soda	1	2	10
Observaciones		En el atractivo no se brinda servicio de alimentación. En la comunidad de Tamarindo existen 3 restaurantes y 1 fuente de soda.					
Agencias de Viajes en el atractivo o poblado cercano						No	
Guía en el atractivo o poblado cercano						No	
Observaciones:		No existen agencias de viajes, ni guías en la parroquia Molleturo.					
7. Complementarios a la actividad turística							
Venta de artesanías	Cajero automático	Alquiler y venta de equipo especializado		Casa de cambio	Otro: Tiendas con venta de productos de primera necesidad en el centro de la comunidad.		
8. Servicios básicos							
En el atractivo				Poblado más cercano			
				Agua	Energía eléctrica	Saneamiento	
Observaciones:		El centro de la comunidad de Tamarindo cuenta con todos los servicios básicos.					
9. Puestos de salud							
En el atractivo				Poblado más cercano			
				Puesto/Centro de salud			



Observaciones:		El establecimiento de salud más cercano es el Subcentro de Tamarindo					
10. Seguridad							
En el atractivo				Poblado más cercano			
				Policía nacional			
Observaciones:		La comunidad de Tamarindo cuenta con UPC.					
11. Comunicaciones				12. Amenazas			
Telefonía				Sequía	Incendios forestales		
Conexión a internet	No						
Observaciones:		En el atractivo no hay señal de telefonía móvil. Sin embargo en la comunidad de Tamarindo si existe.					
13. Señalización del atractivo							
El atractivo cuenta con señalización				Si			
Observaciones:		Existe señalización del nombre de las comunidades, sin embargo no cuenta con señalización que direcciona al sitio.					
14. Actividades a realizar en el atractivo natural							
Montañismo		cabalgata		actividades recreativas	X	canyoning	
Exploración de cuevas		observación de astros		observación de flora y fauna		camping	
picnic		ciclo turismo		senderismo		Otro	
escalada		caminata					
15. Actividades a realizar en el atractivo cultural							
Recorridos guiados		X		Compra de artesanías			
Recorrido auto guiados		X		Convivencia		X	
Visita a talleres artísticos				Medicina ancestral			
Presentaciones o representaciones en vivo				Exhibición de piezas, muestras, obras, etc., originales.			
Fotografía		X		Actividades vivenciales y/o lúdicas		X	
Participación en talleres artesanales				Degustación de platos tradicionales			
Visita a talleres artesanales				Participación de la celebración			
Exposiciones temáticas permanentes, temporales y eventuales				Participación en talleres artísticos			
Otro:							
16. Medios de promoción del atractivo							
Observaciones:		No existe ningún tipo de promoción del atractivo en ningún medio.					
17.Descripcion del Atractivo							
El generador hidroeléctrico antiguo está localizado en la comunidad de Caimatan de la parroquia Molleturo, fue construido hace más de 50 años y en la actualidad es utilizado en una finca familiar para generar energía para el uso diario, pero también como fuente de energía para un trapiche eléctrico. Este es un instrumento ecológico que funciona en base de la fuerza del agua recogida de una vertiente y dirigiéndose a través de un canal logra girar una turbina que genera energía.							
18. ANEXOS							
Archivo fotográfico							



Fuente:	Diego Aguilar y Lisseth Toalongo (02 de octubre de 2018)		
ELABORADO POR:			
Apellido y Nombre	Toalongo Reyes Lisseth Nataly		Aguilar Loja Diego Marcelo
Institución	Universidad de Cuenca		
Cargo	Estudiantes		
Correo Electrónico	Lisseth.toalongo@ucuenca.edu.ec		Diego.aguilarl@ucuenca.edu.ec
Teléfono	0992454937		0986638134



FICHA DE ATRACTIVOS TURISTICOS DE LA PARROQUIA MOLLETURO

Nombre del Atractivo:		Aguas termales San Miguel de Azuay					
Provincia	Cantón	Parroquia	Barrio, sector o Comuna			Calle principal	
Azuay	Cuenca	Molleturo	San Miguel			Panamericana (El Cruce- Naranjal)	
1. Características del atractivo							
Categoría		Tipo	Subtipo			Temperatura °C	
Atractivos Naturales		Aguas subterráneas	Aguas termales			22°C	
Línea del Producto	Escenario donde se localiza		Tipo de Ingreso		Atención	Horario de atención	
Naturaleza	Rural		Pagado		Todos los días	09:00-17:00	
Estado de conservación del atractivo			Conservado				
Observaciones : Las Aguas termales se encuentran ubicados en la comunidad de san miguel perteneciente a la parroquia Molleturo.							
2. Accesibilidad y conectividad al atractivo							
Nombre del poblado más cercano		Luz y Guía	Distancia Km	22km	Tiempo de desplazamiento		0:35:00
3. Vías de acceso al atractivo							
Tipo de vía			Servicio de Transporte				
Primer orden	Segundo orden	Tercer Orden	Bus	Buseta	Transporte 4x4	Taxi	Otro
		X	X	X	X		
4. Detalle de transporte hacia el atractivo							
Cooperativa que presta el servicio		Frecuencia	Detalle(Traslado origen/destino)				
Cooperativa Casparum		Diaria	El punto de inicio es la ciudad de Naranjal.				
Observaciones: La carretera hacia el atractivo se encuentra en buen estado, por lo que se puede acceder en vehículos particulares. También es posible alquilar camionetas para ingresar a la comunidad de San Miguel del Azuay y desde allí se realiza un recorrido hacia el lugar donde nace el agua termal.							
Accesibilidad para personas con discapacidad al atractivo				No	Tipo de discapacidad	No Accesible	
6. Planta Turística/Complementarios							
Alojamiento en el atractivo				Alojamiento en la ciudad o poblado cercano			
Tipo de alojamiento	Establecimientos registrados	Número de Habitaciones	Número de plazas	Tipo de alojamiento	Establecimientos registrados	Número de Habitaciones	Número de plazas
				Hostería	2	18	54
				Hostal	1	5	15
Observaciones: No existen establecimientos de alojamiento turístico registrados en el atractivo ni en el centro de la comunidad de San Miguel del Azuay, sin embargo en comunidades cercanas como Luz y Guía y Zhagal existen 2 establecimientos que brindan el servicio de alojamiento turístico en establecimientos tipo hostería y hostal.							
Alimentos y bebidas en el atractivo				Alimentos y bebidas en la ciudad o poblado cercano			
Tipo de establecimiento	Establecimientos registrados	Número de mesas	Número de plazas	Tipo de establecimiento	Establecimientos registrados	Número de mesas	Número de plazas
				Restaurantes	1	8	40
Observaciones		Tanto en la comunidad San Miguel del Azuay como en la comunidad Luz y Guía si existen establecimientos que brindan servicio de alimentos y bebidas a pesar de no estar registrados en el catastro de establecimientos turísticos.					
Agencias de Viajes en el atractivo o poblado cercano						No	
Guía en el atractivo o poblado cercano						No	
Observaciones:		No existen agencias de viajes, ni guías en la parroquia Molleturo.					
7. Complementarios a la actividad turística							
Venta de artesanías	Cajero automático	Alquiler y venta de equipo especializado		Casa de cambio	Otro: Tiendas con venta de productos de primera necesidad en e centro parroquial		
8. Servicios básicos							



En el atractivo				Poblado más cercano			
Agua	Energía eléctrica			Agua	Energía eléctrica		
Observaciones:		El centro de la comunidad de San Miguel del Azuay existen ciertos servicios básicos.					
9. Puestos de salud							
En el atractivo				Poblado más cercano			
				Puesto/Centro de salud			
Observaciones:		El establecimiento de salud más cercano es el Subcentro de Luz y Guía					
10. Seguridad							
En el atractivo				Poblado más cercano			
				Policía nacional			
Observaciones:		La comunidad de Luz y Guía cuenta con UPC.					
11. Comunicaciones				12. Amenazas			
Telefonía	Fija			Deslaves	Incendios forestales	Sequía	
Conexión a internet	No						
Observaciones:		En el atractivo no hay señal de telefonía móvil. Sin embargo en la comunidad de Luz y Guía si existen Cyber´s y telefonía fija.					
13. Señalización del atractivo							
El atractivo cuenta con señalización				Si			
Observaciones:		El atractivo cuenta con un cartel de identificación del atractivo y dentro del atractivo					
14. Actividades a realizar en el atractivo natural							
Montañismo		cabalgata	x	actividades recreativas	X	canyoning	
Exploración de cuevas		observación de astros		observación de flora y fauna	X	camping	
picnic		ciclo turismo		senderismo	X	Otro	
escalada		caminata	X				
15. Actividades a realizar en el atractivo cultural							
Recorridos guiados			X	Compra de artesanías			
Recorrido auto guiados				Convivencia			x
Visita a talleres artísticos				Medicina ancestral			
Presentaciones o representaciones en vivo				Exhibición de piezas, muestras, obras, etc., originales.			
Fotografía			X	Actividades vivenciales y/o lúdicas			x
Participación en talleres artesanales				Degustación de platos tradicionales			
Visita a talleres artesanales				Participación de la celebración			
Exposiciones temáticas permanentes, temporales y eventuales				Participación en talleres artísticos			
Otro:							
16. Medios de promoción del atractivo							
Página WEB				Medios de comunicación (radio, tv, prensa)			
Revistas Especializadas				Material POP			
Oficina de Información Turística				Red Social			
Asistencia a ferias turísticas				Otro			
Observaciones:		No existe promoción turística del atractivo					
17.Descripcion del Atractivo							



Las aguas termales están ubicadas dentro de la comunidad de San Miguel de Azuay misma que se encuentra localizada a 1 hora aproximadamente del cantón Naranjal. Es un sitio maravilloso en donde se puede disfrutar de los beneficios de las aguas termales y conocer el lugar del nacimiento de estas aguas denominadas curativas. En la actualidad el sitio no está ampliamente explotado turísticamente, sin embargo, los habitantes de las comunidades de San Miguel tienen iniciativas para el desarrollo turístico. Este atractivo es manejado por los moradores de la comunidad por lo que en caso de requerir tours para grupos grandes es necesario realizar una reserva previa.

18. ANEXOS

Archivo fotográfico



Fuente: Diego Aguilar y Lisseth Toalongo (06 de octubre de 2018)

ELABORADO POR:

Apellido y Nombre	Toalongo Reyes Lisseth Nataly	Aguilar Loja Diego Marcelo
Institución	Universidad de Cuenca	
Cargo	Estudiantes	
Correo Electrónico	Lisseth.toalongo@ucuenca.edu.ec	Diego.aguilarl@ucuenca.edu.ec
Teléfono	0992454937	0986638134



FICHA DE ATRACTIVOS TURISTICOS DE LA PARROQUIA MOLLETURO

Nombre del Atractivo:		Cultivos de Cacao Nacional					
Provincia	Cantón	Parroquia	Barrio, sector o Comuna			Calle principal	
Azuay	Cuenca	Molleturo	San Miguel del Azuay			S/N	
1. Características del atractivo							
Categoría		Tipo		Subtipo		Temperatura °C	
Manifestaciones culturales		Realización de técnicas científicas		Centros agropecuarios y pesqueros		22°C	
Línea del Producto		Escenario donde se localiza		Tipo de Ingreso		Atención	
Cultura		Rural		Pagado		Todos los días	
Estado de conservación del atractivo				Horario de atención			
				Conservado			
Observaciones: En la comunidad de San Miguel del Azuay existen varias fincas dedicadas exclusivamente al cultivo del cacao Nacional.							
2. Accesibilidad y conectividad al atractivo							
Nombre del poblado más cercano		Luz y Guía		Distancia Km		22	
						Tiempo de desplazamiento estimado	
						0:35:00	
3. Vías de acceso al atractivo							
Tipo de vía			Servicio de Transporte				
Primer orden	Segundo orden	Tercer Orden	Bus		Buseta	Transporte 4x4	Taxi
X		X	X			X	Otro
4. Detalle de transporte hacia el atractivo							
Cooperativa que presta el servicio		Frecuencia			Detalle(Traslado origen/destino)		
Cooperativa Casparum		Diaria			La cooperativa Casparum realiza el recorrido desde Naranjal hasta la comuna San Miguel del Azuay.		
Observaciones: La carretera hacia el atractivo se encuentra en buen estado, por lo que también se puede acceder en vehículos particulares. Además es posible alquilar camionetas para ingresar a la comunidad de San Miguel del Azuay							
Accesibilidad para personas con discapacidad al atractivo					No	Tipo de discapacidad	
						No Accesible	
6. Planta Turística/Complementarios							
Alojamiento en el atractivo				Alojamiento en la ciudad o poblado cercano			
				Hostería		2	18
				Hostal		1	5
							15
Observaciones: No existen establecimientos de alojamiento turístico registrados en el atractivo ni en el centro de la comunidad de San Miguel del Azuay, sin embargo en comunidades cercanas como Luz y Guía y Zhagal existen 2 establecimientos que brindan el servicio de alojamiento turístico en establecimientos tipo hostería y hostal.							
Alimentos y bebidas en el atractivo				Alimentos y bebidas en la ciudad o poblado cercano			
Tipo de establecimiento	Establecimientos registrados	Número de mesas	Número de plazas		Tipo de establecimiento	Establecimientos registrados	Número de mesas
					Restaurantes	1	8
							40
Observaciones		Tanto en la comunidad San Miguel del Azuay como en la comunidad Luz y Guía si existen establecimientos que brindan servicio de alimentos y bebidas a pesar de no estar registrados en el catastro de establecimientos turísticos.					
Agencias de Viajes en el atractivo o poblado cercano						No	
Guía en el atractivo o poblado cercano						No	
Observaciones:		No existen agencias de viajes, ni guías en el atractivo ni en la parroquia Molleturo.					
7. Complementarios a la actividad turística							



Venta de artesanías	Cajero automático	Alquiler y venta de equipo especializado		Casa de cambio	Otro: Tiendas con venta de productos de primera necesidad en el centro de la comunidad.		
8. Servicios básicos							
En el atractivo				Poblado más cercano			
				Agua	Energía eléctrica		
Observaciones:	El centro de la comunidad de San Miguel del Azuay existen ciertos servicios básicos.						
9. Puestos de salud							
En el atractivo				Poblado más cercano			
				Puesto/Centro de salud			
Observaciones:	El establecimiento de salud más cercano es el Subcentro de Luz y Guía						
10. Seguridad							
En el atractivo				Poblado más cercano			
				Policía nacional			
Observaciones:	La comunidad de Luz y Guía cuenta con UPC.						
11. Comunicaciones				12. Amenazas			
Telefonía	Fija			Sequía	Inundaciones		
Conexión a internet	No						
Observaciones:	En el atractivo no hay señal de telefonía móvil. Sin embargo en la comunidad de Luz y Guía si existen Cybers y telefonía fija.						
13. Señalización del atractivo							
El atractivo cuenta con señalización				Si			
Observaciones:	No existe señalización en la zona cacaotera, sin embargo, existe señalización para llegar a la comunidad.						
14. Actividades a realizar en el atractivo natural							
Montañismo		cabalgata	X	actividades recreativas	X	canyoning	
Exploración de cuevas		observación de astros		observación de flora y fauna	x	camping	
Picnic		ciclo turismo		senderismo	x	Otro	
escalada		caminata	X				
15. Actividades a realizar en el atractivo cultural							
Recorridos guiados			X	Compra de artesanías			
Recorrido auto guiados			X	Convivencia		X	
Visita a talleres artísticos				Medicina ancestral			
Presentaciones o representaciones en vivo				Exhibición de piezas, muestras, obras, etc., originales.			
Fotografía			X	Actividades vivenciales y/o lúdicas		X	
Participación en talleres artesanales				Degustación de platos tradicionales		x	
Visita a talleres artesanales				Participación de la celebración			
Exposiciones temáticas permanentes, temporales y eventuales				Participación en talleres artísticos			
Otro:							
16. Medios de promoción del atractivo							
Observaciones:	No existe promoción turística del atractivo						
17.Description del Atractivo							



La comunidad de San Miguel del Azuay es una localidad cuyos moradores han optado por el cultivo de Cacao Nacional, siendo esta una de las principales actividades económicas que se llevan a cabo en la comunidad y a pesar de la delicadeza de este producto en comparación al cacao importado y el tiempo de cosecha prolongado que implica. La fertilidad del suelo y las condiciones climática permiten que este producto tenga muy buena calidad por lo que es comercializado para la elaboración de chocolate de muy buena calidad en varias fábricas del país.

18. ANEXOS

Archivo fotográfico



Fuente: Diego Aguilar y Lisseth Toalongo (06 de octubre de 2018)

ELABORADO POR:

Apellido y Nombre	Toalongo Reyes Lisseth Nataly	Aguilar Loja Diego Marcelo
Institución	Universidad de Cuenca	
Cargo	Estudiantes	
Correo Electrónico	Lisseth.toalongo@ucuenca.edu.ec	Diego.aguilarl@ucuenca.edu.ec
Teléfono	0992454937	0986638134



FICHA DE ATRACTIVOS TURISTICOS DE LA PARROQUIA MOLLETURO

Nombre del Atractivo:		Aguas termales de la Comunidad shuar					
Provincia	Cantón	Parroquia	Barrio, sector o Comuna		Calle principal		
Azuay	Cuenca	Molleturo	Luz y Guía		S/N		
1. Características del atractivo							
Categoría		Tipo	Subtipo		Temperatura °C		
Atractivos Naturales		Aguas subterráneas	aguas termales		22°C		
Línea del Producto		Escenario donde se localiza		Tipo de Ingreso	Atención	Horario de atención	
Naturaleza		Rural		Restringido	Todos los días	07:00-17:00	
Estado de conservación del atractivo				Alterado			
Observaciones : Aguas termales ubicados a 8km de la comunidad de Luz y Guía							
2. Accesibilidad y conectividad al atractivo							
Nombre del poblado mas cercano		Luz y Guía	Distancia Km	14	Tiempo de desplazamiento estimado		0:30:00
3. Vías de acceso al atractivo							
Tipo de vía		Servicio de Transporte					
Primer orden	Segundo orden	Tercer Orden	Bus	Buseta	Transporte 4x4	Taxi	Otro
	X	X	X		X		
4. Detalle de transporte hacia el atractivo							
Cooperativa que presta el servicio		Frecuencia		Detalle(Traslado origen/destino)			
Cooperativa Casparum		Diaria		Parte desde la ciudad de Naranjal hasta la comunidad de Luz y guía			
		Diaria					
Observaciones : La carretera hacia el atractivo se encuentra en buen estado, por lo que también se puede acceder en vehículos particulares.							
Accesibilidad para personas con discapacidad al atractivo				No	Tipo de discapacidad	No Accesible	
6. Planta Turística/Complementarios							
Alojamiento en el atractivo				Alojamiento en la ciudad o poblado cercano			
Tipo de alojamiento	Establecimientos registrados	Número de Habitaciones	Número de plazas	Tipo de alojamiento	Establecimientos registrados	Número de Habitaciones	Número de plazas
Casa de Huéspedes	1	1	8	Hostería	2	18	54
				Hostal	1	5	15
Observaciones: Existe 1 establecimientos de alojamiento turístico registrados en el atractivo. Mientras que en comunidades cercanas como Luz y Guía y Zhagal existen 2 establecimientos que brindan el servicio de alojamiento turístico en establecimientos tipo hostería y hostal.							
Alimentos y bebidas en el atractivo				Alimentos y bebidas en la ciudad o poblado cercano			
Tipo de establecimiento	Establecimientos registrados	Número de mesas	Número de plazas	Tipo de establecimiento	Establecimientos registrados	Número de mesas	Número de plazas
Restaurantes	5	20	80				
Observaciones		En el atractivo se brinda servicio de alimentación ya que están ubicados 5 restaurantes pertenecientes a la comunidad shuar.					
Agencias de Viajes en el atractivo o poblado cercano						No	
Guía en el atractivo o poblado cercano						No	
Observaciones:		No existen agencias de viajes, ni guías en la parroquia Molleturo.					
7. Complementarios a la actividad turística							
Venta de artesanías	Cajero automático	Alquiler y venta de equipo especializado		Casa de cambio	Otro: Tiendas con venta de productos de primera necesidad en la comunidad de Luz y Guía.		
8. Servicios básicos							
En el atractivo				Poblado más cercano			



Agua	Energía eléctrica	Disposición de desechos		Agua	Energía eléctrica	Saneamiento	Disposición de desechos
Observaciones:		El atractivo cuenta con todos los servicios básicos al igual que el poblado cercano Luz y Guía.					
9. Puestos de salud							
En el atractivo				Poblado más cercano			
Otros				Puesto/Centro de salud			
Observaciones:		El establecimiento de salud mas cercano es el Subcentro de Luz y Guía					
10. Seguridad							
En el atractivo				Poblado más cercano			
				Policía nacional			
Observaciones:		La comunidad de Luz y Guía cuenta con UPC.					
11. Comunicaciones				12. Amenazas			
Telefonía	Fija			Deslaves	Incendios forestales	Sequía	
Conexión a internet	No						
Observaciones:		En el atractivo no hay señal de telefonía móvil. Sin embargo en la comunidad de Luz y Guía si existen Cyber´s y telefonía fija.					
13. Señalización del atractivo							
El atractivo cuenta con señalización				Si			
Observaciones:		El atractivo si cuenta con señalización turística desde la vía que conecta Guayaquil - Machala.					
14. Actividades a realizar en el atractivo natural							
Montañismo	X	cabalgata	X	actividades recreativas	X	canyoning	
Exploración de cuevas		observación de astros		observación de flora y fauna	X	camping	
picnic		ciclo turismo		senderismo	X	Otro	
escalada		caminata	X				
15. Actividades a realizar en el atractivo cultural							
Recorridos guiados			X	Compra de artesanías			
Recorrido auto guiados			X	Convivencia			
Visita a talleres artísticos				Medicina ancestral			
Presentaciones o representaciones en vivo				Exhibición de piezas, muestras, obras, etc., originales.			
Fotografía			X	Actividades vivenciales y/o lúdicas			X
Participación en talleres artesanales				Degustación de platos tradicionales			
Visita a talleres artesanales				Participación de la celebración			
Exposiciones temáticas permanentes, temporales y eventuales				Participación en talleres artísticos			
Otro:							
16. Medios de promoción del atractivo							
Página WEB			X	Medios de comunicación (radio, tv, prensa)			
Revistas Especializadas				Material POP			
Oficina de Información Turística				Red Social			X
Asistencia a ferias turísticas				Otro			
Observaciones:		Existe promoción turística del atractivo a través del uso de redes sociales.					
17.Descripcion del Atractivo							



El Centro Shuar está a 8 Km aproximadamente de la vía Panamericana, pasando el cantón Naranjal. Este sitio es reconocido por sus famosas aguas termales procedentes de orificios volcánicos mismos que son considerados con alto poder curativo. Los moradores de la comunidad son de nacionalidad shuar que migraron desde la amazonia y se localizaron en este sector, pero conservaron sus costumbres y tradiciones. En este sitio se puede visitar cascadas, degustar gastronomía típica de la amazonia y disfrutar de danzas culturales de la comunidad shuar. Es un sitio privilegiado que abarca 47 hectáreas de bosque húmedo tropical en él se puede observar diversas especies de flora y fauna. Este es un sitio ya explotado turísticamente al que a diario acuden un gran número de visitantes.

18. ANEXOS

Archivo fotográfico



Fuente: Diego Aguilar y Lisseth Toalongo (06 de octubre de 2018)

ELABORADO POR:

Apellido y Nombre	Toalongo Reyes Lisseth Nataly	Aguilar Loja Diego Marcelo
Institución	Universidad de Cuenca	
Cargo	Estudiantes	
Correo Electrónico	Lisseth.toalongo@ucuenca.edu.ec	Diego.aguilarl@ucuenca.edu.ec
Teléfono	0992454937	0986638134



FICHA DE ATRACTIVOS TURÍSTICOS DE LA PARROQUIA MOLLETURO							
Nombre del Atractivo:		Termas de San Luis					
Provincia	Cantón	Parroquia	Barrio, sector o Comuna		Calle principal		
Azuay	Cuenca	Molleturo	Luz y Guía		S/N		
1. Características del atractivo							
Categoría		Tipo	Subtipo			Temperatura °C	
Atractivos Naturales		Aguas Subterráneas	Manantial de agua termal			19°C	
Línea del Producto		Escenario donde se localiza		Tipo de Ingreso	Atención	Horario de atención	
Naturaleza		Rústico Natural		Pagado	Todos los días	00:00-00:00	
Estado de conservación del atractivo		Conservado					
Observaciones: Las termas de San Luis son un atractivo Natural localizado en la comunidad de Luz y Guía. El costo del ingreso y uso de las aguas termales para adultos es de \$1.50 adultos y los niños pueden ingresar de forma gratuita.							
2. Accesibilidad y conectividad al atractivo							
Nombre del poblado mas cercano		Luz y Guía	Distancia Km	7	Tiempo de desplazamiento estimado		0:20:00
3. Vías de acceso al atractivo							
Tipo de vía			Servicio de Transporte				
Primer orden	Segundo orden	Tercer Orden	Bus	Buseta	Transporte 4x4	Taxi	Otro
X		X	X		X		
4. Detalle de transporte hacia el atractivo							
Cooperativa que presta el servicio		Frecuencia		Detalle(Traslado origen/destino)			
Cooperativa Casparum		Diaria		La cooperativa Casparum realiza el recorrido desde Naranjal hasta la comunidad de Luz y Guía.			
Observaciones : La carretera hacia el atractivo se encuentra en buen estado, por lo que también se puede acceder en vehículos particulares.							
Accesibilidad para personas con discapacidad al atractivo				No	Tipo de discapacidad		No Accesible
6. Planta Turística/Complementarios							
Alojamiento en el atractivo				Alojamiento en la ciudad o poblado cercano			
Observaciones: No existen establecimientos de alojamiento turístico registrados en el atractivo ni en el centro de la comunidad de Luz y Guía.							
Alimentos y bebidas en el atractivo				Alimentos y bebidas en la ciudad o poblado cercano			
Tipo de establecimiento	Establecimientos registrados	Número de mesas	Número de plazas	Tipo de establecimiento	Establecimientos registrados	Número de mesas	Número de plazas
				Restaurantes			
Observaciones		En el atractivo no existen establecimientos de alimentos y bebidas, sin embargo, los fines de semana algunos moradores de la comunidad venden snacks y comida rápida. En el centro de la comunidad Luz y Guía si existen establecimientos que brindan servicio de alimentos y bebidas a pesar de no estar registrados en el catastro de establecimientos turísticos.					
Agencias de Viajes en el atractivo o poblado cercano						No	
Guía en el atractivo o poblado cercano						No	
Observaciones:		No existen agencias de viajes, ni guías en el atractivo ni en la parroquia Molleturo.					
7. Complementarios a la actividad turística							
Venta de artesanías	Cajero automático	Alquiler y venta de equipo especializado		Casa de cambio	Otro: Tiendas con venta de productos de primera necesidad en el centro de la comunidad.		
8. Servicios básicos							
En el atractivo				Poblado más cercano			



				Agua	Energía eléctrica	Saneamiento	Disposición de desechos
Observaciones:	El centro de la comunidad de Luz y Guía si existen ciertos servicios básicos. En el caso de agua utilizan agua entubada, y en el tema de saneamiento utilizan pozo séptico.						
9. Puestos de salud							
En el atractivo				Poblado más cercano			
				Puesto/Centro de salud			
Observaciones:	El establecimiento de salud más cercano es el Subcentro de Luz Y Guía						
10. Seguridad							
En el atractivo				Poblado más cercano			
				Policía nacional			
Observaciones:	La comunidad de Luz y Guía cuenta con UPC.						
11. Comunicaciones				12. Amenazas			
Telefonía	Fija			Sequía	Inundaciones	Aguajes	
Conexión a internet	No						
Observaciones:	En el atractivo no hay señal de telefonía móvil. Sin embargo en la comunidad de Luz y Guía si existen Cyber´s y telefonía fija..						
13. Señalización del atractivo							
El atractivo cuenta con señalización				Si			
Observaciones:	Si existe señalización para llegar a las termas de San Luis, además cuentan con buena señalización dentro del atractivo .						
14. Actividades a realizar en el atractivo natural							
Montañismo		cabalgata		actividades recreativas	X	canyoning	
Exploración de cuevas	X	observación de astros		observación de flora y fauna	x	camping	
picnic		ciclo turismo		senderismo	x	Otro	
escalada		caminata	x				
15. Actividades a realizar en el atractivo cultural							
Recorridos guiados			X	Compra de artesanías			
Recorrido auto guiados			X	Convivencia			X
Visita a talleres artísticos				Medicina ancestral			x
Presentaciones o representaciones en vivo				Exhibición de piezas, muestras, obras, etc., originales.			
Fotografía			X	Actividades vivenciales y/o lúdicas			
Participación en talleres artesanales				Degustación de platos tradicionales			x
Visita a talleres artesanales				Participación de la celebración			
Exposiciones temáticas permanentes, temporales y eventuales				Participación en talleres artísticos			
Otro:							
16. Medios de promoción del atractivo							
Observaciones:							
17.Descripcion del Atractivo							
Las termas de Zhagal están localizadas a 20 minutos aproximadamente de la comunidad de Luz y Guía. Es un lugar maravilloso que es visitado por un gran número de turistas mayoritariamente los fines de semana y feriados. El atractivo consiste en varias piscinas de aguas termales ampliamente reconocidas por tener propiedades curativas. Estas termas son administradas por la comunidad de Zhagal y el costo de ingreso a las aguas termales es de \$1.50 para personas adultas, mientras que los niños no pagan.							
18. ANEXOS							



Archivo fotográfico



Fuente: Diego Aguilar y Lisseth Toalongo (06 de octubre de 2018)

ELABORADO POR:

Apellido y Nombre	Toalongo Reyes Lisseth Nataly	Aguilar Loja Diego Marcelo
Institución	Universidad de Cuenca	
Cargo	Estudiantes	
Correo Electrónico	Lisseth.toalongo@ucuenca.edu.ec	Diego.aguilarl@ucuenca.edu.ec
Teléfono	0992454937	0986638134



FICHA DE ATRACTIVOS TURISTICOS DE LA PARROQUIA MOLLETURO

Nombre del Atractivo:		Cuevas del Murciélago						
Provincia	Cantón	Parroquia	Barrio, sector o Comuna			Calle principal		
Azuay	Cuenca	Molleturo	Zhagal			Guayaquil- Machala		
1. Características del atractivo								
Categoría		Tipo		Subtipo		Temperatura °C		
Atractivos Naturales		Fenómeno espeleológicos		Cueva		22°C		
Línea del Producto		Escenario donde se localiza		Tipo de Ingreso		Atención		
Naturaleza		Rural		Restringido		Todos los días		
Estado de conservación del atractivo				Conservado				
Observaciones : Cuevas naturales ubicadas a 3 minutos de la comunidad de Zhagal, para poder ingresar se debe cancelar el valor de 1.50.								
2. Accesibilidad y conectividad al atractivo								
Nombre del poblado mas cercano		Luz y Guía		Distancia Km		10		
				Tiempo de desplazamiento estimado		0:30:00		
3. Vías de acceso al atractivo								
Tipo de vía			Servicio de Transporte					
Primer orden			Segundo orden		Tercer Orden		Bus	
					X		Buseta	
							X	
4. Detalle de transporte hacia el atractivo								
Cooperativa que presta el servicio		Frecuencia		Detalle(Traslado origen/destino)				
Cooperativa Casparum		Diaria		La cooperativa Casparum realiza el recorrido desde Naranjal hasta la comunidad de Luz y Guía.				
Observaciones: La carretera hacia el atractivo se encuentra en buen estado, por lo que también se puede acceder en vehículos particulares.								
Accesibilidad para personas con discapacidad al atractivo				No		Tipo de discapacidad		
						No Accesible		
6. Planta Turística/Complementarios								
Alojamiento en el atractivo				Alojamiento en la ciudad o poblado cercano				
Observaciones: No existen establecimientos de alojamiento turístico registrados en el atractivo ni en el centro de la comunidad de Luz y Guía.								
Alimentos y bebidas en el atractivo				Alimentos y bebidas en la ciudad o poblado cercano				
Tipo de establecimiento		Establecimientos registrados		Número de mesas		Número de plazas		
Observaciones		En el atractivo no existen establecimientos de alimentos y bebidas, sin embargo, los fines de semana algunos moradores de la comunidad venden snacks y comida rápida. En el centro de la comunidad Luz y Guía si existen establecimientos que brindan servicio de alimentos y bebidas a pesar de no estar registrados en el catastro de establecimientos turísticos.						
Agencias de Viajes en el atractivo o poblado cercano						No		
Guía en el atractivo o poblado cercano						No		
Observaciones:		No existen agencias de viajes, ni guías en el atractivo ni en la parroquia Molleturo.						
7. Complementarios a la actividad turística								
Venta de artesanías		Cajero automático		Alquiler y venta de equipo especializado		Casa de cambio		
						Otro: Tiendas con venta de productos de primera necesidad en el centro de la comunidad.		
8. Servicios básicos								
En el atractivo				Poblado más cercano				



				Agua	Energía eléctrica	Saneamiento	Disposición de desechos
Observaciones:	El centro de la comunidad de Luz y Guía si existen ciertos servicios básicos. En el caso de agua utilizan agua entubada, y en el tema de saneamiento utilizan pozo séptico.						
9. Puestos de salud							
En el atractivo				Poblado más cercano			
				Puesto/Centro de salud			
Observaciones:	El establecimiento de salud más cercano es el Subcentro de Luz y Guía						
10. Seguridad							
En el atractivo				Poblado más cercano			
				Policía nacional			
Observaciones:	La comunidad de Luz y Guía cuenta con UPC.						
11. Comunicaciones				12. Amenazas			
Telefonía	Fija			Sequía	Inundaciones	Aguajes	
Conexión a internet	No						
Observaciones:	En el atractivo no hay señal de telefonía móvil. Sin embargo en la comunidad de Luz y Guía si existen Cyber´s y telefonía fija..						
13. Señalización del atractivo							
El atractivo cuenta con señalización				Si			
Observaciones:	Si existe señalización para llegar a las termas de San Luis y desde allí se parte hacia las cuevas del murciélago.						
14. Actividades a realizar en el atractivo natural							
Montañismo		cabalgata		actividades recreativas	X	canyoning	
Exploración de cuevas	X	observación de astros		observación de flora y fauna	x	camping	
picnic		ciclo turismo		senderismo	x	Otro	
escalada		caminata	x				
15. Actividades a realizar en el atractivo cultural							
Recorridos guiados			X	Compra de artesanías			
Recorrido auto guiados				Convivencia			
Visita a talleres artísticos				Medicina ancestral			
Presentaciones o representaciones en vivo				Exhibición de piezas, muestras, obras, etc., originales.			
Fotografía			X	Actividades vivenciales y/o lúdicas			
Participación en talleres artesanales				Degustación de platos tradicionales			
Visita a talleres artesanales				Participación de la celebración			
Exposiciones temáticas permanentes, temporales y eventuales				Participación en talleres artísticos			
Otro:							
16. Medios de promoción del atractivo							
Página WEB				Medios de comunicación (radio, tv, prensa)			
Revistas Especializadas				Material POP			
Oficina de Información Turística				Red Social			
Asistencia a ferias turísticas				Otro			
Observaciones:	No existe promoción turística del atractivo						
17.Descripcion del Atractivo							
Las Cuevas del mucilago están ubicadas en la comunidad de Zhagal a 5 minutos de las termas de San Luis, es un sitio compuesto por una gran multitud de rocas de gran tamaño que forman grandes cuevas en las que se puede realizar exploración con recorridos que tienen una duración aproximada de 2 horas, durante el recorrido se puede observar murciélagos que habitan en el interior de la cueva.							
18. ANEXOS							

Archivo fotográfico



Fuente:	Diego Aguilar y Lisseth Toalongo (06 de octubre de 2018)		
ELABORADO POR:			
Apellido y Nombre	Toalongo Reyes Lisseth Nataly		Aguilar Loja Diego Marcelo
Institución	Universidad de Cuenca		
Cargo	Estudiantes		
Correo Electrónico	Lisseth.toalongo@ucuenca.edu.ec		Diego.aguilarl@ucuenca.edu.ec
Teléfono	0992454937		0986638134



FICHA DE ATRACTIVOS TURISTICOS DE LA PARROQUIA MOLLETURO

Nombre del Atractivo:		Mirador de Tansulte					
Provincia	Cantón	Parroquia	Barrio, sector o Comuna		Calle principal		
Azuay	Cuenca	Molleturo	San pedro de Yumate		Vía Cuenca-Molleturo-Naranjal		
1. Características del atractivo							
Categoría		Tipo	Subtipo			Temperatura °C	
Atractivos Naturales		Montaña	Baja Montaña			16°C	
Línea del Producto	Escenario donde se localiza		Tipo de Ingreso		Atención	Horario de atención	
Naturaleza	Rústico Natural		Libre		Todos los días	00:00-00:00	
Estado de conservación del atractivo			Alterado				
Observaciones : Este mirador natural se encuentra ubicado a aproximadamente 15 minutos caminando desde la comunidad de San Pedro de Yumate.							
2. Accesibilidad y conectividad al atractivo							
Nombre del poblado mas cercano		Molleturo	Distancia Km	10	Tiempo de desplazamiento estimado		0:15:00
3. Vías de acceso al atractivo							
Tipo de vía			Servicio de Transporte				
Primer orden	Segundo orden	Tercer Orden	Bus	Buseta	Transporte 4x4	Taxi	Otro
X	X		X	X	X		
4. Detalle de transporte hacia el atractivo							
Cooperativa que presta el servicio		Frecuencia	Detalle(Traslado origen/destino)				
Cooperativa Emtrocc		Diaria	El punto de inicio es la ciudad de Cuenca, realiza diez turnos diarios.				
Cooperativa de Transportes Alianza		Diaria	Opera en la ruta Cuenca-Guayaquil-Cuenca. Opera aproximadamente 33 turnos diarios partiendo desde Cuenca-Guayaquil, y viceversa.				
Cooperativa Súper Semeria		Diaria	Opera en la ruta Cuenca-Guayaquil-Cuenca. Opera turnos diarios partiendo desde Cuenca-Guayaquil, y viceversa.				
Cooperativa de transporte mixto "Rutas Molleturenses"		Diaria	Estos vehículos pueden ser contratados en el centro parroquial de Molleturo.				
Observaciones : La carretera hacia el atractivo se encuentra en buen estado, por lo que también se puede acceder en vehículos particulares.							
Accesibilidad para personas con discapacidad al atractivo			No	Tipo de discapacidad		No Accesible	
6. Planta Turística/Complementarios							
Alojamiento en el atractivo				Alojamiento en la ciudad o poblado cercano			
Tipo de alojamiento	Establecimientos registrados	Número de Habitaciones	Número de plazas	Tipo de alojamiento	Establecimientos registrados	Número de Habitaciones	Número de plazas
Observaciones: No existen establecimientos de alojamiento turístico registrados en el atractivo ni en el centro de la parroquia Molleturo.							
Alimentos y bebidas en el atractivo				Alimentos y bebidas en la ciudad o poblado cercano			
Tipo de establecimiento	Establecimientos registrados	Número de mesas	Número de plazas	Tipo de establecimiento	Establecimientos registrados	Número de mesas	Número de plazas
				Restaurantes	3	12	50
Observaciones		En el atractivo no se brinda servicio de alimentación, sin embargo en el centro de la parroquia Molleturo existen establecimientos que si lo hacen.					
Agencias de Viajes en el atractivo o poblado cercano						No	
Guía en el atractivo o poblado cercano						No	
Observaciones:		No existen agencias de viajes, ni guías en la parroquia Molleturo.					
7. Complementarios a la actividad turística							
Venta de artesanías	Cajero automático	Alquiler y venta de equipo especializado		Casa de cambio	Otro: Tiendas con venta de productos de primera necesidad en e centro parroquial		
	X						
8. Servicios básicos							



En el atractivo				Poblado más cercano			
				Agua	Energía eléctrica	Saneamiento	Disposición de desechos
Observaciones:				El centro de la parroquia Molleturo cuenta con todos los servicios básicos, mientras que el atractivo al no tener iniciativa turística aún no cuenta con servicios básicos.			
9. Puestos de salud							
En el atractivo				Poblado más cercano			
				Puesto/Centro de salud	Dispensario médico		
Observaciones:				El Centro de la parroquia Molleturo cuenta con un Subcentro tipo B y clínica dental.			
10. Seguridad							
En el atractivo				Poblado más cercano			
				Policía nacional			
Observaciones:				UPC en el centro de la parroquia Molleturo.			
11. Comunicaciones				12. Amenazas			
Telefonía	Fija			Deslaves	Incendios forestales	Sequía	
Conexión a internet	No						
Observaciones:				Operadora Claro, Movistar y Cnt. En el centro parroquial existe wifi gratuito de ETAPA			
13. Señalización del atractivo							
El atractivo cuenta con señalización				No			
Observaciones:				No cuenta con ningún tipo de señalización.			
14. Actividades a realizar en el atractivo natural							
Montañismo		cabalgata		actividades recreativas	X	canyoning	
Exploración de cuevas		observación de astros		observación de flora y fauna		camping	X
picnic		ciclo turismo		senderismo	X	Otro	
escalada		caminata	X				
15. Actividades a realizar en el atractivo cultural							
Recorridos guiados			X	Compra de artesanías			
Recorrido auto guiados			x	Convivencia			
Visita a talleres artísticos							
Presentaciones o representaciones en vivo				Exhibición de piezas, muestras, obras, etc., originales.			
Fotografía			x	Actividades vivenciales y/o lúdicas			
Participación en talleres artesanales				Degustación de platos tradicionales			
Visita a talleres artesanales				Participación de la celebración			
Exposiciones temáticas permanentes, temporales y eventuales				Participación en talleres artísticos			
Otro:							
16. Medios de promoción del atractivo							
Página WEB				Medios de comunicación (radio, tv, prensa)			
Revistas Especializadas				Material POP			
Oficina de Información Turística				Red Social			
Asistencia a ferias turísticas				Otro			
Observaciones:				No existe promoción turística del atractivo			
17. Descripción del Atractivo							



El mirador de Tansulte es un mirador natural ubicado a 10 Km aproximadamente del centro de la parroquia Molleturo en la comunidad de Yumate. Está ubicado en propiedad privada por lo que es necesario pedir permiso a los propietarios del terreno antes de visitar el atractivo. Cuenta con una vista panorámica espectacular de la cordillera que rodea la parroquia Molleturo y de la parroquia Molleturo. Es un ambiente tranquilo rodeado de abundante vegetación. No esta explotado turísticamente, sin embargo, los habitantes de las comunidades de Yumate lo visitan y lo utilizan como mirador natural. Es un lugar ideal para relajarse y estar en contacto con la naturaleza.

18. ANEXOS

Archivo fotográfico



Fuente:	Diego Aguilar y Lisseth Toalongo (01 de octubre de 2018)		
ELABORADO POR:			
Apellido y Nombre	Toalongo Reyes Lisseth Nataly		Aguilar Loja Diego Marcelo
Institución	Universidad de Cuenca		
Cargo	Estudiantes		
Correo Electrónico	Lisseth.toalongo@ucuenca.edu.ec		Diego.aguilarl@ucuenca.edu.ec
Teléfono	0992454937		0986638134



FICHA DE ATRACTIVOS TURISTICOS DE LA PARROQUIA MOLLETURO

Nombre del Atractivo:		Complejo Arqueológico Paredones					
Provincia	Cantón	Parroquia	Barrio, sector o Comuna		Calle principal		
Azuay	Cuenca	Molleturo	Cochapamba		Cuenca-Molleturo-Naranjal		
1. Características del atractivo							
Categoría		Tipo	Subtipo			Temperatura °C	
Atractivos Cultural		Arquitectura	Área arqueológica			16°C	
Línea del Producto	Escenario donde se localiza		Tipo de Ingreso		Atención	Horario de atención	
Cultura	Rural		Restringido		Todos los días	00:00-00:00	
Estado de conservación del atractivo			En proceso de deterioro				
Observaciones : Se recomienda visitar el complejo Arqueológico Paredones en el día para tener una mejor vista panorámica del lugar y poder apreciar la belleza arqueologica.							
2. Accesibilidad y conectividad al atractivo							
Nombre del poblado más cercano		Molleturo	Distancia Km	10	Tiempo de desplazamiento estimado		0:40:00
3. Vías de acceso al atractivo							
Tipo de vía		Servicio de Transporte					
Primer orden	Segundo orden	Tercer Orden	Bus	Buseta	Transporte 4x4	Taxi	Otro
		X		X	X		
4. Detalle de transporte hacia el atractivo							
Cooperativa que presta el servicio		Frecuencia	Detalle(Traslado origen/destino)				
cooperativa de transporte mixto Rutas Molleturenses		Diaria	Se puede realizar fletes en el centro de la parroquia Molleturo con un costo que va desde los 10 a 15 dólares.				
Observaciones: No existe opciones de compañías de transporte hasta el lugar sin embrago se puede acceder en camionetas 4x4 o acceder en una buseta.							
Accesibilidad para personas con discapacidad al atractivo				No	Tipo de discapacidad	No Accesible	
6. Planta Turística/Complementarios							
Alojamiento en el atractivo				Alojamiento en la ciudad o poblado cercano			
Tipo de alojamiento	Establecimientos registrados	Número de Habitaciones	Número de plazas	Tipo de alojamiento	Establecimientos registrados	Número de Habitaciones	Número de plazas
Observaciones: No existen establecimientos de alojamiento turístico registrados en el atractivo ni en el centro de la parroquia Molleturo.							
Alimentos y bebidas en el atractivo				Alimentos y bebidas en la ciudad o poblado cercano			
Tipo de establecimiento	Establecimientos registrados	Número de mesas	Número de plazas	Tipo de establecimiento	Establecimientos registrados	Número de mesas	Número de plazas
				Restaurantes	2	17	85
Observaciones		En el atractivo no se brinda servicio de alimentación, sin embargo en la vía Cuenca-Molleturo-Naranjal si lo hacen o en el centro parroquial de Molleturo.					
Agencias de Viajes en el atractivo o poblado cercano						No	
Guía en el atractivo o poblado cercano						No	
Observaciones:		No existen agencias de viajes, ni guías en la parroquia Molleturo.					
7. Complementarios a la actividad turística							
Venta de artesanías	Cajero automático	Alquiler y venta de equipo especializado		Casa de cambio	Otro: Tiendas con venta de productos de primera necesidad en la comunidad de tamarindo		
8. Servicios básicos							
En el atractivo				Poblado más cercano			
				Agua	Energía eléctrica		
Observaciones:		El centro parroquial de Molleturo se cuentan con todos los servicios básicos sin embargo en el atractivo no lo hacen.					



9. Puestos de salud							
En el atractivo				Poblado más cercano			
				Puesto/Centro de salud			
Observaciones:		En el centro parroquial de Molleturo cuentan con un centro de salud tipo B					
10. Seguridad							
En el atractivo				Poblado más cercano			
				Policía nacional			
Observaciones:		UPC en el centro de la parroquia Molleturo					
11. Comunicaciones				12. Amenazas			
Telefonía	Móvil			Deslaves	Incendios forestales	Inundaciones	
Conexión a internet	No						
Observaciones:		En el atractivo si existe cobertura de telefonía móvil en las operadoras claro y movistar.					
13. Señalización del atractivo							
El atractivo cuenta con señalización				No			
Observaciones:		El atractivo no cuenta con señalización pero existe un letrero en la vía Cuenca-Molleturo-Naranjal					
14. Actividades a realizar en el atractivo natural							
Montañismo	X	cabalgata	X	actividades recreativas		canyoning	
Exploración de cuevas		observación de astros	X	observación de flora y fauna	X	camping	X
picnic		ciclo turismo		senderismo	X	Otro	
escalada		caminata	X				
15. Actividades a realizar en el atractivo cultural							
Recorridos guiados			X	Compra de artesanías			
Recorrido auto guiados			X	Convivencia			
Visita a talleres artísticos				Medicina ancestral			
Presentaciones o representaciones en vivo				Exhibición de piezas, muestras, obras, etc., originales.			
Fotografía			X	Actividades vivenciales y/o lúdicas			
Participación en talleres artesanales				Degustación de platos tradicionales			
Visita a talleres artesanales				Participación de la celebración			X
Exposiciones temáticas permanentes, temporales y eventuales				Participación en talleres artísticos			
Otro:							
16. Medios de promoción del atractivo							
Página WEB			X	Medios de comunicación (radio, tv, prensa)			
Revistas Especializadas				Material POP			
Oficina de Información Turística				Red Social			X
Asistencia a ferias turísticas				Otro			
Observaciones:		En las redes sociales se promociona paredones de Molleturo como atractivo turístico y en páginas web existe información detallada de la ubicación del atractivo y forma de visita.					
17.Descripcion del Atractivo							
El complejo arqueológico de Paredones según relata la historia fue una antigua fortaleza incásica en donde se reclutaba y entrenaba a guerreros con el objetivo de ampliar el imperio incásico. Este sitio además fue utilizado como un sitio estratégico de vigilancia gracias a la altitud en la que se encuentra, misma que brinda una vista espectacular de las partes bajas costeras del territorio. Esta fue una de las fortalezas incásicas más grandes del austro del actual territorio ecuatoriano. El complejo arqueológico Paredones se encuentra localizado en la comunidad de Cochapamba de la Parroquia Molleturo. Para acceder al sitio se debe realizar una caminata de aproximadamente 1							



hora o existe la alternativa de alquilar caballos a los moradores de la comunidad de Cochapamba o Yumate. En la actualidad el sitio es visitado por amantes de la cultura y de la fotografía, sin embargo, carece de señalización y servicios turísticos.

18. ANEXOS

Archivo fotográfico



Fuente: Diego Aguilar y Lisseth Toalongo (17 de octubre de 2018)

ELABORADO POR:

Apellido y Nombre	Toalongo Reyes Lisseth Nataly	Aguilar Loja Diego Marcelo
Institución	Universidad de Cuenca	
Cargo	Estudiantes	
Correo Electrónico	Lisseth.toalongo@ucuenca.edu.ec	Diego.aguilarl@ucuenca.edu.ec
Teléfono	0992454937	0986638134



FICHA DE ATRACTIVOS TURISTICOS DE LA PARROQUIA MOLLETURO

Nombre del Atractivo:		Aguas termales la Iberia						
Provincia	Cantón	Parroquia	Barrio, sector o Comuna			Calle principal		
Azuay	Cuenca	Molleturo	La Iberia			S/N		
1. Características del atractivo								
Categoría		Tipo		Subtipo		Temperatura °C		
Atractivos Naturales		Aguas Subterráneas		Manantial de agua thermal		17°C		
Línea del Producto		Escenario donde se localiza			Tipo de Ingreso	Atención	Horario de atención	
Naturaleza		Rústico Natural			Libre	Todos los días	00:00-00:00	
Estado de conservación del atractivo				Alterado				
Observaciones: Las Aguas termales de la Iberia son un atractivo Natural localizado en la comunidad de La Iberia. Al sitio se puede ingresar todos los días.								
2. Accesibilidad y conectividad al atractivo								
Nombre del poblado más cercano		Luz y Guía		Distancia Km		18	Tiempo de desplazamiento estimado	0:35:00
3. Vías de acceso al atractivo								
Tipo de vía			Servicio de Transporte					
Primer orden	Segundo orden	Tercer Orden	Bus		Buseta	Transporte 4x4	Taxi	Otro
		X				X		
4. Detalle de transporte hacia el atractivo								
Cooperativa que presta el servicio		Frecuencia			Detalle(Traslado origen/destino)			
Cooperativa de camionetas		Diaria			Existen camionetas que laboran a través de fletes.			
Observaciones: La carretera hacia el atractivo se encuentra en buen estado, por lo que también se puede acceder en vehículos particulares.								
Accesibilidad para personas con discapacidad al atractivo				No	Tipo de discapacidad	No Accesible		
6. Planta Turística/Complementarios								
Alojamiento en el atractivo				Alojamiento en la ciudad o poblado cercano				
Observaciones: No existen establecimientos de alojamiento turístico registrados en el atractivo ni en el centro de la comunidad Calderón.								
Alimentos y bebidas en el atractivo				Alimentos y bebidas en la ciudad o poblado cercano				
Tipo de establecimiento	Establecimientos registrados	Número de mesas	Número de plazas	Tipo de establecimiento	Establecimientos registrados	Número de mesas	Número de plazas	
				Restaurantes				
Observaciones		En el atractivo no existen establecimientos de alimentos y bebidas. En el centro de la comunidad Calderón si existen establecimientos que brindan servicio de alimentos y bebidas a pesar de no estar registrados en el catastro de establecimientos turísticos.						
Agencias de Viajes en el atractivo o poblado cercano						No		
Guía en el atractivo o poblado cercano						No		
Observaciones:		No existen agencias de viajes, ni guías en el atractivo ni en la parroquia Molleturo.						
7. Complementarios a la actividad turística								
Venta de artesanías	Cajero automático	Alquiler y venta de equipo especializado			Casa de cambio	Otro: Tiendas con venta de productos de primera necesidad en el centro de la comunidad.		
8. Servicios básicos								
En el atractivo					Poblado más cercano			



				Agua	Energía eléctrica	Saneamiento	Disposición de desechos
Observaciones:	El centro de la comunidad de Calderón si existen ciertos servicios básicos. En el caso de agua utilizan agua entubada, y en el tema de saneamiento utilizan pozo séptico.						
9. Puestos de salud							
En el atractivo				Poblado más cercano			
				Puesto/Centro de salud			
Observaciones:	El establecimiento de salud más cercano es el Subcentro de Calderón.						
10. Seguridad							
En el atractivo				Poblado más cercano			
				Policía nacional			
Observaciones:	La comunidad de Calderón cuenta con UPC.						
11. Comunicaciones				12. Amenazas			
Telefonía	Fija			Sequía	Inundaciones	Aguajes	Deslaves
Conexión a internet	No						
Observaciones:	En el atractivo no hay señal de telefonía móvil. Sin embargo en la comunidad de Calderón si existen Cyber´s y telefonía fija..						
13. Señalización del atractivo							
El atractivo cuenta con señalización				No			
Observaciones:	No existe señalización para llegar a las Aguas termales. Al lugar es posible llegar mediante referencias que pueden brindar los habitantes de la localidad.						
14. Actividades a realizar en el atractivo natural							
Montañismo		cabalgata		actividades recreativas	X	canyoning	
Exploración de cuevas		observación de astros		observación de flora y fauna	x	camping	
picnic		ciclo turismo		senderismo	x	Otro	
escalada		caminata	x				
15. Actividades a realizar en el atractivo cultural							
Recorridos guiados			X	Compra de artesanías			
Recorrido auto guiados			X	Convivencia			
Visita a talleres artísticos				Medicina ancestral		x	
Presentaciones o representaciones en vivo				Exhibición de piezas, muestras, obras, etc., originales.			
Fotografía			X	Actividades vivenciales y/o lúdicas			
Participación en talleres artesanales				Degustación de platos tradicionales			
Visita a talleres artesanales				Participación de la celebración			
Exposiciones temáticas permanentes, temporales y eventuales				Participación en talleres artísticos			
Otro:							
16. Medios de promoción del atractivo							
Observaciones:							
17.Descripcion del Atractivo							
Las aguas termales de la Iberia son una fuente Natural de aguas termales localizadas en la comunidad la Iberia a 35 minutos aproximadamente de la comunidad Abdón Calderón de la parroquia Molleturo. A estas aguas termales se les atribuyen propiedades curativas por esta razón son visitadas por personas de comunidades aledañas mayoritariamente en feriados y fines de semana. En la actualidad moradores de la comunidad la Iberia están realizando adaptaciones al sitio, sin embargo, no cuenta con ningún tipo de facilidad y servicio turístico en el atractivo. El ingreso a las aguas termales es gratuito. Al sitio se puede ingresar en vehículos 4x4, ya sea este propio o alquilándolo desde la comunidad de Calderón o San Carlos							



18. ANEXOS

Archivo fotográfico



Fuente: Diego Aguilar y Lisseth Toalongo (07 de octubre de 2018)

ELABORADO POR:

Apellido y Nombre	Toalongo Reyes Lisseth Nataly	Aguilar Loja Diego Marcelo
Institución	Universidad de Cuenca	
Cargo	Estudiantes	
Correo Electrónico	Lisseth.toalongo@ucuenca.edu.ec	Diego.aguilarl@ucuenca.edu.ec
Teléfono	0992454937	0986638134



FICHA DE ATRACTIVOS TURISTICOS DE LA PARROQUIA MOLLETURO

Nombre del Atractivo:		Cascada de la Iberia					
Provincia	Cantón	Parroquia	Barrio, sector o Comuna		Calle principal		
Azuay	Cuenca	Molleturo	Iberia		Guayaquil-Machala		
1. Características del atractivo							
Categoría		Tipo	Subtipo		Temperatura °C		
Atractivos Naturales		Ríos	Cascada		22°C		
Línea del Producto	Escenario donde se localiza		Tipo de Ingreso		Atención		Horario de atención
Naturaleza	Rural		Libre		Todos los días		00:00-00:00
Estado de conservación del atractivo			Conservado				
Observaciones : Se recomienda visitar la cascada durante el día para poder apreciar la caída de agua.							
2. Accesibilidad y conectividad al atractivo							
Nombre del poblado mas cercano		Luz y Guía	Distancia Km	30km	Tiempo de desplazamiento estimado		1:20:00
3. Vías de acceso al atractivo							
Tipo de vía			Servicio de Transporte				
Primer orden	Segundo orden	Tercer Orden	Bus	Buseta	Transporte 4x4	Taxi	Otro
		X		X	X		
4. Detalle de transporte hacia el atractivo							
Cooperativa que presta el servicio		Frecuencia		Detalle(Traslado origen/destino)			
Cooperativas de camionetas		Diaria		Se puede alquilar una camioneta en la comunidad de Calderón o San Carlos.			
Observaciones: No existe opciones de compañías de transporte hasta el lugar sin embrago se puede acceder en camionetas 4x4 o acceder en una busetas.							
Accesibilidad para personas con discapacidad al atractivo				No	Tipo de discapacidad		No Accesible
6. Planta Turística/Complementarios							
Alojamiento en el atractivo				Alojamiento en la ciudad o poblado cercano			
Tipo de alojamiento	Establecimientos registrados	Número de Habitaciones	Número de plazas	Tipo de alojamiento	Establecimientos registrados	Número de Habitaciones	Número de plazas
Observaciones: No existen establecimientos de alojamiento turístico registrados en el atractivo, tampoco en la comunidad de Abdón Calderón a pesar de ser este el poblado más cercano al atractivo.							
Alimentos y bebidas en el atractivo				Alimentos y bebidas en la ciudad o poblado cercano			
Tipo de establecimiento	Establecimientos registrados	Número de mesas	Número de plazas	Tipo de establecimiento	Establecimientos registrados	Número de mesas	Número de plazas
				Restaurantes	2	8	32
Observaciones		En el atractivo no se brinda servicio de alimentación, en la comunidad de Abdón Calderón por otra parte existen dos restaurantes.					
Agencias de Viajes en el atractivo o poblado cercano						No	
Guía en el atractivo o poblado cercano						No	
Observaciones:		No existen agencias de viajes, ni guías en la parroquia Molleturo.					
7. Complementarios a la actividad turística							
Venta de artesanías	Cajero automático	Alquiler y venta de equipo especializado		Casa de cambio	Otro: Tiendas con venta de productos de primera necesidad en la comunidad de tamarindo		
8. Servicios básicos							
En el atractivo				Poblado más cercano			
				Agua	Energía eléctrica		Disposición de desechos
Observaciones:		La comunidad de Abdón Calderón es el poblado más cercano y cuenta con el servicio de agua, energía eléctrica y disposición de desechos.					



9. Puestos de salud							
En el atractivo				Poblado más cercano			
				Puesto/Centro de Salud			
Observaciones:		En la comunidad Abdón Calderón existe un Subcentro de salud					
10. Seguridad							
En el atractivo				Poblado más cercano			
				Policía nacional			
Observaciones:		UPC en la comunidad de Abdón Calderón					
11. Comunicaciones				12. Amenazas			
Telefonía				Deslaves	Incendios forestales	Inundaciones	
Conexión a internet	No						
Observaciones:		En el atractivo no existe señal de telefonía móvil.					
13. Señalización del atractivo							
El atractivo cuenta con señalización				No			
Observaciones:		No existe señalización turística en el atractivo					
14. Actividades a realizar en el atractivo natural							
Montañismo		cabalgata	X	actividades recreativas		canyoning	X
Exploración de cuevas		observación de astros		observación de flora y fauna	X	camping	
picnic		ciclo turismo		senderismo	X	Otro	
escalada		caminata	X				
15. Actividades a realizar en el atractivo cultural							
Recorridos guiados				Compra de artesanías			
Recorrido auto guiados			X	Convivencia			
Visita a talleres artísticos				Medicina ancestral			
Presentaciones o representaciones en vivo				Exhibición de piezas, muestras, obras, etc., originales.			
Fotografía			X	Actividades vivenciales y/o lúdicas			
Participación en talleres artesanales				Degustación de platos tradicionales			
Visita a talleres artesanales				Participación de la celebración			
Exposiciones temáticas permanentes, temporales y eventuales				Participación en talleres artísticos			
Otro:							
16. Medios de promoción del atractivo							
Página WEB				Medios de comunicación (radio, tv, prensa)			
Revistas Especializadas				Material POP			
Oficina de Información Turística				Red Social			
Asistencia a ferias turísticas				Otro			
Observaciones:		No existe promoción turística del atractivo					
17.Descripcion del Atractivo							
La cascada de La Iberia se encuentra ubicad a treinta minutos aproximadamente de la comunidad de Iberia. Esta cascada tiene una caída de 30 metros aproximadamente y se considera un sitio ideal para realizar actividades como canyoning o fotografías en el lugar, además mientras se realiza la caminata hacia el atractivo es posible disfrutar y observar la abundante flora y fauna propia de la zona.							
18. ANEXOS							



Archivo fotográfico



Fuente: Diego Aguilar y Lisseth Toalongo (07 de octubre de 2018)

ELABORADO POR:



Apellido y Nombre	Toalongo Reyes Lisseth Nataly	Aguilar Loja Diego Marcelo
Institución	Universidad de Cuenca	
Cargo	Estudiantes	
Correo Electrónico	Lisseth.toalongo@ucuenca.edu.ec	Diego.aguilarl@ucuenca.edu.ec
Teléfono	0992454937	0986638134



FICHA DE ATRACTIVOS TURÍSTICOS DE LA PARROQUIA MOLLETURO							
Nombre del Atractivo:		Planicie de Baute					
Provincia	Cantón	Parroquia	Barrio, sector o Comuna		Calle principal		
Azuay	Cuenca	Molleturo	Baute		S/N		
1. Características del atractivo							
Categoría		Tipo	Subtipo			Temperatura °C	
Atractivos Naturales		Bosques	En Paramo			10°C	
Línea del Producto	Escenario donde se localiza		Tipo de Ingreso		Atención		Horario de atención
Naturaleza	Primitivo		Libre		Todos los días		00:00-00:00
Estado de conservación del atractivo			Conservado				
Observaciones : La planicie de Baute está ubicada a aproximadamente 2 horas caminando desde la vía Cuenca-Molleturo-Naranjal.							
2. Accesibilidad y conectividad al atractivo							
Nombre del poblado más cercano		Patul	Distancia Km	3	Tiempo de desplazamiento estimado		0:30:00
3. Vías de acceso al atractivo							
Tipo de vía			Servicio de Transporte				
Primer orden	Segundo orden	Tercer Orden	Bus	Buseta	Transporte 4x4	Taxi	Otro
							X
4. Detalle de transporte hacia el atractivo							
Cooperativa que presta el servicio		Frecuencia		Detalle(Traslado origen/destino)			
Observaciones: La única manera de acceder al lugar es caminando o alquilando caballos. El costo es de 15 dólares y el tiempo aproximado de caminata a un ritmo medio es de 2 horas.							
Accesibilidad para personas con discapacidad al atractivo				No	Tipo de discapacidad		No Accesible
6. Planta Turística/Complementarios							
Alojamiento en el atractivo				Alojamiento en la ciudad o poblado cercano			
Tipo de alojamiento	Establecimientos registrados	Número de Habitaciones	Número de plazas	Tipo de alojamiento	Establecimientos registrados	Número de Habitaciones	Número de plazas
Observaciones: No existen establecimientos de alojamiento turístico registrados en el atractivo, sin embargo los habitantes de la comunidad de Patul están dispuestos a brindar este servicio adecuando la casa comunal o las viviendas de moradores de la comunidad.							
Alimentos y bebidas en el atractivo				Alimentos y bebidas en la ciudad o poblado cercano			
Tipo de establecimiento	Establecimientos registrados	Número de mesas	Número de plazas	Tipo de establecimiento	Establecimientos registrados	Número de mesas	Número de plazas
Observaciones		En el atractivo no se brinda servicio de alimentación, sin embargo en la comunidad de Patul los moradores de la comunidad brindan este servicio cuando existe aviso previo de llegada.					
Agencias de Viajes en el atractivo o poblado cercano						No	
Guía en el atractivo o poblado cercano						No	
Observaciones:		No existen agencias de viajes, ni guías en la parroquia Molleturo.					
7. Complementarios a la actividad turística							
Venta de artesanías	Cajero automático	Alquiler y venta de equipo especializado		Casa de cambio	Otro: Tiendas con venta de productos de primera necesidad en la comunidad de Patul.		
8. Servicios básicos							
En el atractivo				Poblado más cercano			



				Agua	Energía eléctrica		Disposición de desechos
Observaciones:	La familia que habita en el atractivo cuenta con servicio de energía eléctrica, agua entubada y pozo séptico.						
9. Puestos de salud							
En el atractivo				Poblado más cercano			
Observaciones:	No existen puestos de salud cercanos. En caso de emergencias los habitantes acuden a establecimientos de salud de la ciudad de Cuenca.						
10. Seguridad							
En el atractivo				Poblado más cercano			
Observaciones:	No existen establecimientos de seguridad cerca del atractivo.						
11. Comunicaciones				12. Amenazas			
Telefonía				Deslaves	Incendios forestales	Sequía	
Conexión a internet	No						
Observaciones:	No existe señal de telefonía fija y móvil en el atractivo.						
13. Señalización del atractivo							
El atractivo cuenta con señalización				No			
Observaciones:		En la vía Cuenca-Molleturo-Naranjal, es decir en la entrada a la comunidad de Patul existe un pequeño rotulo que indica a que dirección se encuentra el pueblo. Y a partir de allí no existe más señalización.					
14. Actividades a realizar en el atractivo natural							
Montañismo		cabalgata	X	actividades recreativas	X	canyoning	
Exploración de cuevas		observación de astros	X	observación de flora y fauna	X	camping	X
picnic	X	ciclo turismo		senderismo	X	Otro	
escalada		caminata	X				
15. Actividades a realizar en el atractivo cultural							
Recorridos guiados			X	Compra de artesanías			
Recorrido auto guiados			X	Convivencia			X
Visita a talleres artísticos				Medicina ancestral			
Presentaciones o representaciones en vivo				Exhibición de piezas, muestras, obras, etc., originales.			
Fotografía			X	Actividades vivenciales y/o lúdicas			X
Participación en talleres artesanales				Degustación de platos tradicionales			X
Visita a talleres artesanales				Participación de la celebración			
Exposiciones temáticas permanentes, temporales y eventuales				Participación en talleres artísticos			
Otro:							
16. Medios de promoción del atractivo							
Página WEB				Medios de comunicación (radio, tv, prensa)			
Revistas Especializadas				Material POP			
Oficina de Información Turística				Red Social			
Asistencia a ferias turísticas				Otro			
Observaciones:	No existe promoción turística del atractivo						
17.Descripcion del Atractivo							
La planicie de Baute está ubicada a 2 horas aproximadamente de la Vía Cuenca-Molleturo. Se puede acceder al lugar caminando o en caballo atravesando el parque Nacional Cajas. En el lugar habita una familia misma que se dedica a la crianza de ganado vacuno y ovejas. Este es un sitio que tiene una vista espectacular, consiste en una planicie extensa ideal para realizar campamentos o actividades recreativas, así también apto para llevar a cabo actividades de agroturismo relacionadas a la crianza de ovejas y ganado vacuno. Es un lugar tranquilo con vegetación propia del Parque Nacional Cajas.							

18. ANEXOS		
<div> <div>Archivo Fotográfico</div> <div>   </div> </div>		
<div> <div>Fuente:</div> <div>Diego Aguilar y Lisseth Toalongo (15 de octubre de 2018)</div> </div>		
<div>ELABORADO POR:</div>		
Apellido y Nombre	Toalongo Reyes Lisseth Nataly	Aguilar Loja Diego Marcelo
Institución	Universidad de Cuenca	
Cargo	Estudiantes	
Correo Electrónico	Lisseth.toalongo@ucuenca.edu.ec	Diego.aguilarl@ucuenca.edu.ec
Teléfono	0992454937	0986638134



FICHA DE ATRACTIVOS TURÍSTICOS DE LA PARROQUIA MOLLETURO							
Nombre del Atractivo:		Comunidad de Patul					
Provincia	Cantón	Parroquia	Barrio, sector o Comuna		Calle principal		
Azuay	Cuenca	Molleturo	Patul		Cuenca-Molleturo-Naranjal		
1. Características del atractivo							
Categoría		Tipo	Subtipo		Temperatura °C		
Manifestaciones Culturales		Acervo cultural y popular	Pueblo o nacionalidad		12°C		
Línea del Producto		Escenario donde se localiza	Tipo de Ingreso	Atención	Horario de atención		
Cultural		Rural	Libre	Todos los días	00:00-00:00		
Estado de conservación del atractivo			En proceso de deterioro				
Observaciones: La comunidad de Patul está ubicada a aproximadamente 4 horas caminando desde la Vía Cuenca-Molleturo-Naranjal. Es considerada como una de las comunidades más alejadas de la provincia de Azuay.							
2. Accesibilidad y conectividad al atractivo							
Nombre del poblado más cercano		Patul	Distancia Km	0	Tiempo de desplazamiento estimado		0:00:00
3. Vías de acceso al atractivo							
Tipo de vía		Servicio de Transporte					
Primer orden	Segundo orden	Tercer Orden	Bus	Buseta	Transporte 4x4	Taxi	Otro
							X
4. Detalle de transporte hacia el atractivo							
Cooperativa que presta el servicio		Frecuencia	Detalle(Traslado origen/destino)				
Observaciones : No existe carretera hacia el atractivo por lo que se debe realizarlo caminando o alquilando caballos a la gente de la comunidad.							
Accesibilidad para personas con discapacidad al atractivo				No	Tipo de discapacidad	No Accesible	
6. Planta Turística/Complementarios							
Alojamiento en el atractivo				Alojamiento en la ciudad o poblado cercano			
Tipo de alojamiento	Establecimientos registrados	Número de Habitaciones	Número de plazas	Tipo de alojamiento	Establecimientos registrados	Número de Habitaciones	Número de plazas
Observaciones: No existen establecimientos de alojamiento turístico registrados en el atractivo. sin embargo los habitantes de la comunidad de Patul están dispuestos a brindar este servicio adecuando la casa comunal o las viviendas de moradores de la comunidad.							
Alimentos y bebidas en el atractivo				Alimentos y bebidas en la ciudad o poblado cercano			
Tipo de establecimiento	Establecimientos registrados	Número de mesas	Número de plazas	Tipo de establecimiento	Establecimientos registrados	Número de mesas	Número de plazas
Observaciones		En el atractivo no se brinda servicio de alimentación, sin embargo en la comunidad de Patul los moradores de la comunidad brindan este servicio cuando existe aviso previo de llegada.					
Agencias de Viajes en el atractivo o poblado cercano						No	
Guía en el atractivo o poblado cercano						No	
Observaciones:		No existen agencias de viajes y guías en la parroquia Molleturo.					
7. Complementarios a la actividad turística							
Venta de artesanías	Cajero automático	Alquiler y venta de equipo especializado		Casa de cambio	Otro: Tiendas con venta de productos de primera necesidad en la comunidad de Patul.		
8. Servicios básicos							



En el atractivo				Poblado más cercano			
Energía eléctrica	Agua			Agua	Energía eléctrica		Disposición de desechos
Observaciones:		La comunidad de Patul cuenta con servicio de energía eléctrica, agua entubada y pozo séptico.					
9. Puestos de salud							
En el atractivo				Poblado más cercano			
Observaciones:		No existen puestos de salud cercanos. En caso de emergencias los habitantes acuden a establecimientos de salud de la ciudad de Cuenca.					
10. Seguridad							
En el atractivo				Poblado más cercano			
Observaciones:		No existen establecimientos de seguridad cerca del atractivo.					
11. Comunicaciones				12. Amenazas			
Telefonía				Deslaves	Incendios forestales	Sequía	
Conexión a internet	No						
Observaciones:		No existe señal de ninguna operadora de telefonía móvil y fija.					
13. Señalización del atractivo							
El atractivo cuenta con señalización				No			
Observaciones:		No existe señalización turística. En la entrada a la comunidad existe un letrero que dirige a la comunidad, sin embargo a partir de allí no existe otro tipo de señalética que indique como llegar a la comunidad.					
14. Actividades a realizar en el atractivo natural							
Montañismo	X	cabalgata	X	actividades recreativas	x	canyoning	
Exploración de cuevas		observación de astros		observación de flora y fauna	X	camping	x
picnic		ciclo turismo		senderismo	X	Otro	
escalada		caminata	x				
15. Actividades a realizar en el atractivo cultural							
Recorridos guiados			x	Compra de artesanías			
Recorrido auto guiados			X	Convivencia			X
Visita a talleres artísticos				Medicina ancestral			
Presentaciones o representaciones en vivo				Exhibición de piezas, muestras, obras, etc., originales.			
Fotografía			X	Actividades vivenciales y/o lúdicas			X
Participación en talleres artesanales				Degustación de platos tradicionales			x
Visita a talleres artesanales				Participación de la celebración			
Exposiciones temáticas permanentes, temporales y eventuales				Participación en talleres artísticos			
Otro:							
16. Medios de promoción del atractivo							
Página WEB			x	Medios de comunicación (radio, tv, prensa)			
Revistas Especializadas				Material POP			
Oficina de Información Turística				Red Social			x
Asistencia a ferias turísticas				Otro			
Observaciones:		Existen varios videos que dan a conocer la belleza de la comunidad de Patul, además en las redes sociales como Facebook existe información acerca de la comunidad.					
17.Descripcion del Atractivo							

A 10 minutos de la laguna Toreadora se encuentra el ingreso a la comunidad de Patul, considerada por muchos como una de las comunidades más alejadas y hermosas de la provincia del Azuay por con aspecto vernáculo y por conservar hasta la actualidad construcciones netamente de adobe. Para llegar a la comunidad se requiere caminar aproximadamente 4 horas o alquilar caballos a los moradores de la comunidad. Es un sitio poseedor de gran belleza paisajística natural y cultural. Los moradores de la comunidad son gente amable dispuestas a integrar a turistas o visitantes a sus actividades diarias. A pocos minutos de la comunidad se encuentra la laguna de Patul la cual según moradores de la comunidad abarca en su interior grandes misterios. Esta comunidad es un sitio ideal para los amantes de la naturaleza y para quienes disfrutan de las actividades comunitarias.

18. ANEXOS

Archivo fotográfico



Fuente: Diego Aguilar y Lisseth Toalongo (15 de octubre de 2018)

ELABORADO POR:

Apellido y Nombre	Toalongo Reyes Lisseth Nataly	Aguilar Loja Diego Marcelo
Institución	Universidad de Cuenca	
Cargo	Estudiantes	
Correo Electrónico	Lisseth.toalongo@ucuenca.edu.ec	Diego.aguilarl@ucuenca.edu.ec
Teléfono	0992454937	0986638134



FICHA DE ATRACTIVOS TURÍSTICOS DE LA PARROQUIA MOLLETURO							
Nombre del Atractivo:		Laguna de Patul					
Provincia	Cantón	Parroquia	Barrio, sector o Comuna		Calle principal		
Azuay	Cuenca	Molleturo	Patul		Cuenca-Molleturo-Naranjal		
1. Características del atractivo							
Categoría		Tipo	Subtipo		Temperatura °C		
Atractivos Naturales		Ambientes Lacustres	Laguna		9°C		
Línea del Producto	Escenario donde se localiza		Tipo de Ingreso		Atención		Horario de atención
Natural	Rustico Natural		Libre		Todos los días		00:00-00:00
Estado de conservación del atractivo			En proceso de deterioro				
Observaciones: La laguna de Patul está localizada a 10 minutos aproximadamente de la comunidad de Patul, a aproximadamente 4 horas caminando desde la Vía Cuenca-Molleturo-Naranjal.							
2. Accesibilidad y conectividad al atractivo							
Nombre del poblado más cercano		Patul	Distancia Km	1 km	Tiempo de desplazamiento estimado		010:00
3. Vías de acceso al atractivo							
Tipo de vía			Servicio de Transporte				
Primer orden	Segundo orden	Tercer Orden	Bus	Buseta	Transporte 4x4	Taxi	Otro
							X
4. Detalle de transporte hacia el atractivo							
Cooperativa que presta el servicio		Frecuencia		Detalle(Traslado origen/destino)			
Observaciones : No existe carretera hacia el atractivo por lo que se debe realizarlo caminando o alquilando caballos a la gente de la comunidad.							
Accesibilidad para personas con discapacidad al atractivo				No	Tipo de discapacidad		No Accesible
6. Planta Turística/Complementarios							
Alojamiento en el atractivo				Alojamiento en la ciudad o poblado cercano			
Tipo de alojamiento	Establecimientos registrados	Número de Habitaciones	Número de plazas	Tipo de alojamiento	Establecimientos registrados	Número de Habitaciones	Número de plazas
Observaciones: No existen establecimientos de alojamiento turístico registrados en el atractivo. sin embargo los habitantes de la comunidad de Patul están dispuestos a brindar este servicio adecuando la casa comunal o las viviendas de moradores de la comunidad.							
Alimentos y bebidas en el atractivo				Alimentos y bebidas en la ciudad o poblado cercano			
Tipo de establecimiento	Establecimientos registrados	Número de mesas	Número de plazas	Tipo de establecimiento	Establecimientos registrados	Número de mesas	Número de plazas
Observaciones		En el atractivo no se brinda servicio de alimentación, sin embargo en la comunidad de Patul los moradores de la comunidad brindan este servicio cuando existe aviso previo de llegada.					
Agencias de Viajes en el atractivo o poblado cercano						No	
Guía en el atractivo o poblado cercano						No	
Observaciones:		No existen agencias de viajes y guías en la parroquia Molleturo.					
7. Complementarios a la actividad turística							
Venta de artesanías	Cajero automático	Alquiler y venta de equipo especializado		Casa de cambio	Otro: Tiendas con venta de productos de primera necesidad en la comunidad de Patul.		
8. Servicios básicos							
En el atractivo				Poblado más cercano			



Energía eléctrica	Agua			Agua	Energía eléctrica		Disposición de desechos
Observaciones:	La comunidad de Patul cuenta con servicio de energía eléctrica, agua entubada y pozo séptico.						
9. Puestos de salud							
En el atractivo				Poblado más cercano			
Observaciones:		No existen puestos de salud cercanos. En caso de emergencias los habitantes acuden a establecimientos de salud de la ciudad de Cuenca.					
10. Seguridad							
En el atractivo				Poblado más cercano			
Observaciones:		No existen establecimientos de seguridad cerca del atractivo.					
11. Comunicaciones				12. Amenazas			
Telefonía				Deslaves	Incendios forestales	Sequía	
Conexión a internet	No						
Observaciones:		No existe señal de ninguna operadora de telefonía móvil y fija.					
13. Señalización del atractivo							
El atractivo cuenta con señalización				No			
Observaciones:		No existe señalización turística. En la entrada a la comunidad existe un letrero que dirige a la comunidad, sin embargo a partir de allí no existe otro tipo de señalética que indique como llegar a la comunidad y a la laguna de Patul.					
14. Actividades a realizar en el atractivo natural							
Montañismo	X	cabalgata	X	actividades recreativas	x	canyoning	
Exploración de cuevas		observación de astros		observación de flora y fauna	X	camping	x
picnic		ciclo turismo		senderismo	X	Otro	
escalada		caminata	x				
15. Actividades a realizar en el atractivo cultural							
Recorridos guiados			x	Compra de artesanías			
Recorrido auto guiados			X	Convivencia			X
Visita a talleres artísticos				Medicina ancestral			
Presentaciones o representaciones en vivo				Exhibición de piezas, muestras, obras, etc., originales.			
Fotografía			X	Actividades vivenciales y/o lúdicas			X
Participación en talleres artesanales				Degustación de platos tradicionales			x
Visita a talleres artesanales				Participación de la celebración			
Exposiciones temáticas permanentes, temporales y eventuales				Participación en talleres artísticos			
Otro:							
16. Medios de promoción del atractivo							
Página WEB			x	Medios de comunicación (radio, tv, prensa)			
Revistas Especializadas				Material POP			
Oficina de Información Turística				Red Social			x
Asistencia a ferias turísticas				Otro			
Observaciones:		Existen varios videos que dan a conocer la belleza de la comunidad de Patul, además en las redes sociales como Facebook existe información acerca de la comunidad.					
17.Descripcion del Atractivo							

A 10 minutos de la laguna Toreadora se encuentra el ingreso a la comunidad de Patul, Para llegar a la comunidad se requiere caminar aproximadamente 4 horas o alquilar caballos a los moradores de la comunidad. La laguna de Patul está ubicada a 10 minutos aproximadamente de la comunidad de Patul, es un sitio poseedor de gran belleza paisajística natural y cultural. Según moradores de la comunidad esta laguna alberga la leyenda de la barita de oro que se dice esta en las profundidades de la laguna. En este sitio se puede realizar actividades como pesca deportiva de trucha, caminatas y fotografía.

18. ANEXOS

Archivo fotográfico



Fuente: Diego Aguilar y Lisseth Toalongo (15 de octubre de 2018)

ELABORADO POR:



Apellido y Nombre	Toalongo Reyes Lisseth Nataly	Aguilar Loja Diego Marcelo
Institución	Universidad de Cuenca	
Cargo	Estudiantes	
Correo Electrónico	Lisseth.toalongo@ucuenca.edu.ec	Diego.aguilarl@ucuenca.edu.ec
Teléfono	0992454937	0986638134



FICHA DE ATRACTIVOS TURÍSTICOS DE LA PARROQUIA MOLLETURO							
Nombre del Atractivo:		Cascadas de Patul					
Provincia	Cantón	Parroquia	Barrio, sector o Comuna		Calle principal		
Azuay	Cuenca	Molleturo	Patul		S/N		
1. Características del atractivo							
Categoría		Tipo	Subtipo		Temperatura °C		
Atractivos Naturales		Ríos	Cascadas		8°C		
Línea del Producto	Escenario donde se localiza		Tipo de Ingreso		Atención	Horario de atención	
Naturaleza	Rústico Natural		Libre		Todos los días	00:00-00:00	
Estado de conservación del atractivo			Conservado				
Observaciones : Existen tres cascadas que en su recorrido llegan a la laguna Patul.							
2. Accesibilidad y conectividad al atractivo							
Nombre del poblado más cercano		Patul	Distancia Km	2	Tiempo de desplazamiento estimado		0:30:00
3. Vías de acceso al atractivo							
Tipo de vía			Servicio de Transporte				
Primer orden	Segundo orden	Tercer Orden	Bus	Buseta	Transporte 4x4	Taxi	Otro
							X
4. Detalle de transporte hacia el atractivo							
Cooperativa que presta el servicio		Frecuencia	Detalle(Traslado origen/destino)				
Observaciones: A las cascadas se puede acceder luego de una caminata de 3 horas aproximadamente desde la vía Cuenca-Molleturo altura Parque Nacional el Cajas, y 20 minutos aproximadamente desde el centro de la comunidad Patul.							
Accesibilidad para personas con discapacidad al atractivo			No	Tipo de discapacidad		No Accesible	
6. Planta Turística/Complementarios							
Alojamiento en el atractivo				Alojamiento en la ciudad o poblado cercano			
Tipo de alojamiento	Establecimientos registrados	Número de Habitaciones	Número de plazas	Tipo de alojamiento	Establecimientos registrados	Número de Habitaciones	Número de plazas
Observaciones: No existen establecimientos de alojamiento turístico registrados en el atractivo. Sin embargo los oradores de la comunidad muestran su predisposición en el caso de tener que brindar servicio de hospedaje ya sea en sus viviendas o en instalaciones de la comunidad.							
Alimentos y bebidas en el atractivo				Alimentos y bebidas en la ciudad o poblado cercano			
Tipo de establecimiento	Establecimientos registrados	Número de mesas	Número de plazas	Tipo de establecimiento	Establecimientos registrados	Número de mesas	Número de plazas
Observaciones		En el atractivo no se brinda servicio de alimentación, sin embargo los moradores de la comunidad preparan comida para turistas con reservación o aviso previo.					
Agencias de Viajes en el atractivo o poblado cercano						No	
Guía en el atractivo o poblado cercano						No	
Observaciones:		No existen agencias de viajes, ni guías en la parroquia Molleturo.					
7. Complementarios a la actividad turística							
Venta de artesanías	Cajero automático	Alquiler y venta de equipo especializado		Casa de cambio	Otro: Tiendas con venta de productos de primera necesidad en la comunidad		
8. Servicios básicos							
En el atractivo				Poblado más cercano			
				Agua	Energía eléctrica		Disposición de desechos



Observaciones:		En el atractivo no existe ningún tipo de servicios básicos, sin embargo en la comunidad de Patul si cuentan con servicio de energía eléctrica, agua entubada y pozo séptico.					
9. Puestos de salud							
En el atractivo				Poblado más cercano			
Observaciones:		No existen establecimientos de salud en el atractivo, por lo que en caso de emergencia los moradores de la comunidad de Patul acuden a la ciudad de cuenca en caso de emergencia.					
10. Seguridad							
En el atractivo				Poblado más cercano			
Observaciones:		No existen instituciones que brinden servicio de seguridad en el atractivo o la comunidad de Patul.					
11. Comunicaciones				12. Amenazas			
Telefonía				Deslaves	Incendios forestales	Sequía	Aguajes
Conexión a internet							
Observaciones:		No existe señal de telefonía fija y móvil en la comunidad de Patul.					
13. Señalización del atractivo							
El atractivo cuenta con señalización				No			
Observaciones:		Existe un pequeño rotulo indicando el nombre de la comunidad de Partil a la entrada de la comunidad , sin embargo esa es la única señalización para llegar al atractivo.					
14. Actividades a realizar en el atractivo natural							
Montañismo		cabalgata	x	actividades recreativas	X	canyoning	
Exploración de cuevas		observación de astros	x	observación de flora y fauna	X	camping	x
picnic	x	ciclo turismo		senderismo	X	Otro	
escalada		caminata	X				
15. Actividades a realizar en el atractivo cultural							
Recorridos guiados			x	Compra de artesanías			
Recorrido auto guiados			x	Convivencia			
Visita a talleres artísticos				Medicina ancestral			
Presentaciones o representaciones en vivo				Exhibición de piezas, muestras, obras, etc., originales.			
Fotografía			x	Actividades vivenciales y/o lúdicas			
Participación en talleres artesanales				Degustación de platos tradicionales			
Visita a talleres artesanales				Participación de la celebración			
Exposiciones temáticas permanentes, temporales y eventuales				Participación en talleres artísticos			
Otro:							
16. Medios de promoción del atractivo							
Página WEB				Medios de comunicación (radio, tv, prensa)			
Revistas Especializadas				Material POP			
Oficina de Información Turística				Red Social			
Asistencia a ferias turísticas				Otro			
Observaciones:		No existe promoción turística del atractivo					
17.Descripcion del Atractivo							
Son tres las cascadas que se encuentran en la parte alta de la laguna Patul, con caídas de agua cristalina bastante pronunciadas. Para visitar las cascadas se realiza una caminata que va desde 30 minutos a 1 hora. En el sitio se puede tomar fotografías y disfrutar de un ambiente 100% natural, observar la diversidad de especies de flora y fauna que existen en este lugar.							
18. ANEXOS							
Archivo fotográfico							



<div>   </div>		
<div> <div>Fuente:</div> <div>Diego Aguilar (11 de noviembre de 2018)</div> </div>		
<div> <div>ELABORADO POR:</div> </div>		
Apellido y Nombre	Toalongo Reyes Lisseth Nataly	Aguilar Loja Diego Marcelo
Institución	Universidad de Cuenca	
Cargo	Estudiantes	
Correo Electrónico	Lisseth.toalongo@ucuenca.edu.ec	Diego.aguilarl@ucuenca.edu.ec
Teléfono	0992454937	0986638134



FICHA DE ATRACTIVOS TURÍSTICOS DE LA PARROQUIA MOLLETURO							
Nombre del Atractivo:		La cascada Cruzyacu					
Provincia	Cantón	Parroquia	Barrio, sector o Comuna		Calle principal		
Azuay	Cuenca	Molleturo	Huigra		Molleturo-Arquillo-San Miguel del Azuay		
1. Características del atractivo							
Categoría		Tipo	Subtipo		Temperatura °C		
Atractivos Naturales		ríos	Cascadas		16°C		
Línea del Producto		Escenario donde se localiza	Tipo de Ingreso	Atención	Horario de atención		
Naturaleza		Rural	Libre	Todos los días	00:00-00:00		
Estado de conservación del atractivo		Conservado					
Observaciones: Se puede acceder desde la comunidad de Huigra, con una duración de 30 minutos.							
2. Accesibilidad y conectividad al atractivo							
Nombre del poblado más cercano		Molleturo	Distancia Km	25km	Tiempo de desplazamiento estimado		0:30:00
3. Vías de acceso al atractivo							
Tipo de vía		Servicio de Transporte					
Primer orden	Segundo orden	Tercer Orden	Bus	Buseta	Transporte 4x4	Taxi	Otro
		X	X	X	X		
4. Detalle de transporte hacia el atractivo							
Cooperativa que presta el servicio		Frecuencia	Detalle(Traslado origen/destino)				
Cooperativa de transporte mixto Rutas Molleturenses		Diaria	El punto de inicio es en el parque central de la parroquia Molleturo, con un precio de 10 dólares hasta la comunidad de Huigra				
Observaciones : La carretera hacia el atractivo se encuentra en buen estado, por lo que también se puede acceder en vehículos particulares.							
Accesibilidad para personas con discapacidad al atractivo			No	Tipo de discapacidad		No Accesible	
6. Planta Turística/Complementarios							
Alojamiento en el atractivo				Alojamiento en la ciudad o poblado cercano			
Tipo de alojamiento	Establecimientos registrados	Número de Habitaciones	Número de plazas	Tipo de alojamiento	Establecimientos registrados	Número de Habitaciones	Número de plazas
Observaciones: No existen establecimientos de alojamiento turístico registrados en el atractivo.							
Alimentos y bebidas en el atractivo				Alimentos y bebidas en la ciudad o poblado cercano			
Tipo de establecimiento	Establecimientos registrados	Número de mesas	Número de plazas	Tipo de establecimiento	Establecimientos registrados	Número de mesas	Número de plazas
Observaciones		En el atractivo no se brinda servicio de alimentación, sin embargo, en el centro parroquial de Molleturo si lo hacen.					
Agencias de Viajes en el atractivo o poblado cercano						No	
Guía en el atractivo o poblado cercano						No	
Observaciones:		No existen agencias de viajes, ni guías en la parroquia Molleturo.					
7. Complementarios a la actividad turística							
Venta de artesanías	Cajero automático	Alquiler y venta de equipo especializado	Casa de cambio	Otro: Tiendas con venta de productos de primera necesidad en el centro de la parroquia Molleturo			
8. Servicios básicos							
En el atractivo				Poblado más cercano			
				Agua	Energía eléctrica	Saneamiento	Disposición de desechos



Observaciones:	El centro de la parroquia Molleturo cuenta con todos los servicios básicos, mientras que el atractivo cuentan con servicios básicos como agua y energía eléctrica.						
9. Puestos de salud							
En el atractivo				Poblado más cercano			
				Puesto/Centro de salud	Dispensario médico		
Observaciones:		El Centro de la parroquia Molleturo cuenta con un Subcentro tipo B, clínica dental y Farmacia					
10. Seguridad							
En el atractivo				Poblado más cercano			
				Policía nacional			
Observaciones:		UPC con cuatro policías en el centro de la parroquia Molleturo					
11. Comunicaciones				12. Amenazas			
Telefonía	Fija			Deslaves	Incendios forestales	Sequía	
Conexión a internet	No						
Observaciones:		Operadora Claro y Movistar.					
13. Señalización del atractivo							
El atractivo cuenta con señalización				No			
Observaciones:		No existe señalización turística.					
14. Actividades a realizar en el atractivo natural							
Montañismo	X	cabalgata		actividades recreativas		canyoning	
Exploración de cuevas		observación de astros		observación de flora y fauna	X	camping	
picnic		ciclo turismo		senderismo	X	Otro	
escalada		caminata	X				
15. Actividades a realizar en el atractivo cultural							
Recorridos guiados				Compra de artesanías			
Recorrido auto guiados			X	Convivencia			X
Visita a talleres artísticos				Medicina ancestral			
Presentaciones o representaciones en vivo				Exhibición de piezas, muestras, obras, etc., originales.			
Fotografía			X	Actividades vivenciales y/o lúdicas			X
Participación en talleres artesanales				Degustación de platos tradicionales			
Visita a talleres artesanales				Participación de la celebración			
Exposiciones temáticas permanentes, temporales y eventuales				Participación en talleres artísticos			
Otro:							
16. Medios de promoción del atractivo							
Página WEB				Medios de comunicación (radio, tv, prensa)			
Revistas Especializadas				Material POP			
Oficina de Información Turística				Red Social			
Asistencia a ferias turísticas				Otro			
Observaciones:		No existe promoción turística del atractivo					
17.Descripcion del Atractivo							
La cascada de Huigra de encuentra ubicado a 25km del centro parroquial de Molleturo en la comunidad de Huigra, para acceder se debe realizar una caminata de 1 hora hasta la parte baja de la cascada. Este es un sitio ideal para tomar fotografías y observar flora y fauna propia de la zona mientras se realiza la caminata hasta llegar a la cascada en donde se puede tomar un baño refrescante.							
18. ANEXOS							

<div> <div>Archivo fotográfico</div> <div>   </div> </div>		
<div> <div>Fuente:</div> <div>Diego Aguilar y Lisseth Toalongo (10 de octubre de 2018)</div> </div>		
<div> <div>ELABORADO POR:</div> </div>		
Apellido y Nombre	Toalongo Reyes Lisseth Nataly	Aguilar Loja Diego Marcelo
Institución	Universidad de Cuenca	
Cargo	Estudiantes	
Correo Electrónico	Lisseth.toalongo@ucuenca.edu.ec	Diego.aguilarl@ucuenca.edu.ec
Teléfono	0992454937	0986638134



FICHA DE ATRACTIVOS TURÍSTICOS DE LA PARROQUIA MOLLETURO							
Nombre del Atractivo:		Río Cruzyacu					
Provincia	Cantón	Parroquia	Barrio, sector o Comuna		Calle principal		
Azuay	Cuenca	Molleturo	San José de Huigra		S/N		
1. Características del atractivo							
Categoría		Tipo	Subtipo		Temperatura °C		
Atractivos Naturales		Ríos	Río		16°C		
Línea del Producto	Escenario donde se localiza		Tipo de Ingreso		Atención		Horario de atención
Naturaleza	Rústico Natural		Libre		Todos los días		00:00-00:00
Estado de conservación del atractivo			Alterado				
Observaciones : Localizado a 5 minutos aproximadamente del centro de la comunidad de San José de Huigra.							
2. Accesibilidad y conectividad al atractivo							
Nombre del poblado más cercano		Molleturo	Distancia Km	12	Tiempo de desplazamiento estimado		1:35:00
3. Vías de acceso al atractivo							
Tipo de vía		Servicio de Transporte					
Primer orden	Segundo orden	Tercer Orden	Bus	Buseta	Transporte 4x4	Taxi	Otro
		x			x		
4. Detalle de transporte hacia el atractivo							
Cooperativa que presta el servicio		Frecuencia		Detalle(Traslado origen/destino)			
Observaciones: Para Llegar a la comunidad de San José de Huigra se debe alquilar una camioneta en el centro parroquial. El costo es de 10 dolares.El rio está localizado junto a la vía por lo que no se requiere caminar.							
Accesibilidad para personas con discapacidad al atractivo			No		Tipo de discapacidad		No Accesible
6. Planta Turística/Complementarios							
Alojamiento en el atractivo				Alojamiento en la ciudad o poblado cercano			
Tipo de alojamiento	Establecimientos registrados	Número de Habitaciones	Número de plazas	Tipo de alojamiento	Establecimientos registrados	Número de Habitaciones	Número de plazas
Observaciones: No existen establecimientos de alojamiento turístico registrados en el atractivo ni en el centro de la parroquia Molleturo.							
Alimentos y bebidas en el atractivo				Alimentos y bebidas en la ciudad o poblado cercano			
Tipo de establecimiento	Establecimientos registrados	Número de mesas	Número de plazas	Tipo de establecimiento	Establecimientos registrados	Número de mesas	Número de plazas
				Restaurantes	3	12	50
Observaciones		En el atractivo no se brinda servicio de alimentación, Sin embargo el centro de la parroquia Molleturo cuenta con establecimientos de alimentos y bebidas.					
Agencias de Viajes en el atractivo o poblado cercano						No	
Guía en el atractivo o poblado cercano						No	
Observaciones:		No existen agencias de viajes y guías en la parroquia Molleturo.					
7. Complementarios a la actividad turística							
Venta de artesanías	Cajero automático	Alquiler y venta de equipo especializado		Casa de cambio	Otro: Tiendas con venta de productos de primera necesidad en el centro parroquial		
8. Servicios básicos							
En el atractivo				Poblado más cercano			
				Agua	Energía eléctrica		Disposición de desechos



Observaciones:		En el atractivo no existe ningún tipo de servicios básicos, sin embargo en la comunidad de San José de Huigra si cuentan con servicio de energía eléctrica, agua entubada y pozo séptico.					
9. Puestos de salud							
En el atractivo				Poblado más cercano			
				Puesto/Centro de salud			
Observaciones:		No existen establecimientos de salud en la comunidad ni en el atractivo, por lo que en caso de emergencia se acude al centro de salud tipo B de la parroquia Molleturo.					
10. Seguridad							
En el atractivo				Poblado más cercano			
				Policía nacional			
Observaciones:		UPC en el centro de la parroquia Molleturo.					
11. Comunicaciones				12. Amenazas			
Telefonía				Deslaves		Sequía	Aguajes
Conexión a internet							
Observaciones:		No existe señal de telefonía fija y móvil en el atractivo.					
13. Señalización del atractivo							
El atractivo cuenta con señalización				No			
Observaciones:		No existe señalización alguna para llegar al atractivo.					
14. Actividades a realizar en el atractivo natural							
Montañismo		cabalgata	x	actividades recreativas	X	canyoning	
Exploración de cuevas		observación de astros		observación de flora y fauna	X	camping	
picnic	X	ciclo turismo		senderismo	X	Otro	
escalada		caminata	X				
15. Actividades a realizar en el atractivo cultural							
Recorridos guiados				Compra de artesanías			
Recorrido auto guiados				Convivencia			
Visita a talleres artísticos				Medicina ancestral			
Presentaciones o representaciones en vivo				Exhibición de piezas, muestras, obras, etc., originales.			
Fotografía			x	Actividades vivenciales y/o lúdicas			
Participación en talleres artesanales				Degustación de platos tradicionales			
Visita a talleres artesanales				Participación de la celebración			
Exposiciones temáticas permanentes, temporales y eventuales				Participación en talleres artísticos			
Otro:							
16. Medios de promoción del atractivo							
Página WEB				Medios de comunicación (radio, tv, prensa)			
Revistas Especializadas				Material POP			
Oficina de Información Turística				Red Social			
Asistencia a ferias turísticas				Otro			
Observaciones:		No existe promoción turística del atractivo					
17.Descripcion del Atractivo							
El rio Cruzyacu está ubicado a 5 minutos del centro de la comunidad de San José de Huigra y a aproximadamente 2 horas desde el centro de la parroquia Molleturo. Consiste en un manto de agua limpia y abundante. En general los habitantes de comunidades cercanas acuden los fines de semana para pasar un momento de relax en el lugar.							
18. ANEXOS							
Archivo Fotográfico							



Fuente:	Diego Aguilar (11 de noviembre de 2018)		
ELABORADO POR:			
Apellido y Nombre	Toalongo Reyes Lisseth Nataly		Aguilar Loja Diego Marcelo
Institución	Universidad de Cuenca		
Cargo	Estudiantes		
Correo Electrónico	Lisseth.toalongo@ucuenca.edu.ec		Diego.aguilarl@ucuenca.edu.ec
Teléfono	0992454937		0986638134



FICHA DE ATRACTIVOS TURÍSTICOS DE LA PARROQUIA MOLLETURO							
Nombre del Atractivo:		La tarabita Guabisay					
Provincia	Cantón	Parroquia	Barrio, sector o Comuna		Calle principal		
Azuay	Cuenca	Molleturo	Migüir		Cuenca-Molleturo-Naranjal		
1. Características del atractivo							
Categoría		Tipo	Subtipo		Temperatura °C		
Manifestaciones Culturales		Arquitectura	Actividades recreativas		5°C-15°C		
Línea del Producto		Escenario donde se localiza	Tipo de Ingreso	Atención	Horario de atención		
Cultura		Urbano	Restringido	Otro	08:00-17:00		
Estado de conservación del atractivo			Alterado				
Observaciones : Se recomienda realizar la visita durante el medio día para poder obtener una vista panorámica del lugar.							
2. Accesibilidad y conectividad al atractivo							
Nombre del poblado más cercano		Molleturo	Distancia Km	20	Tiempo de desplazamiento estimado		0 0:25:00
3. Vías de acceso al atractivo							
Tipo de vía		Servicio de Transporte					
Primer orden	Segundo orden	Tercer Orden	Bus	Buseta	Transporte 4x4	Taxi	Otro
X			X	X	X		
4. Detalle de transporte hacia el atractivo							
Cooperativa que presta el servicio		Frecuencia	Detalle(Traslado origen/destino)				
Cooperativa Occidental		Diaria	El punto de inicio es la ciudad de Cuenca, realiza tres turnos diarios. El costo es de 2,00 USD desde la ciudad de Cuenca.				
Cooperativa de transporte Alianza		Diaria	Tienen una frecuencia de salida cada media hora con dirección a la ciudad de Guayaquil. La tarabita se encuentra ubicado en el km 38 y el costo del pasaje es de 2 dólares.				
Accesibilidad para personas con discapacidad al atractivo			No	Tipo de discapacidad		No Accesible	
6. Planta Turística/Complementarios							
Alojamiento en el atractivo				Alojamiento en la ciudad o poblado cercano			
Tipo de alojamiento	Establecimientos registrados	Número de Habitaciones	Número de plazas	Tipo de alojamiento	Establecimientos registrados	Número de Habitaciones	Número de plazas
Refugio	1	2	15				
Observaciones: Existe 1 establecimiento de alojamiento turístico registrados en el atractivo con una capacidad máxima de 15 pax, llamado capilla pamba ubicado a 20 minutos desde la tarabita con destino a la ciudad de Cuenca.							
Alimentos y bebidas en el atractivo				Alimentos y bebidas en la ciudad o poblado cercano			
Tipo de establecimiento	Establecimientos registrados	Número de mesas	Número de plazas	Tipo de establecimiento	Establecimientos registrados	Número de mesas	Número de plazas
Restaurantes	7	64	94	Restaurantes	3	12	50
Observaciones		En el atractivo si se brinda servicio de alimentación, también en el centro parroquial de Molleturo.					
Agencias de Viajes en el atractivo o poblado cercano						No	
Guía en el atractivo o poblado cercano						No	
Observaciones:		No existen agencias de viajes, ni guías en la parroquia Molleturo.					
7. Complementarios a la actividad turística							
Venta de artesanías	Cajero automático	Alquiler y venta de equipo especializado		Casa de cambio	Otro: Tiendas con venta de productos de primera necesidad en el centro parroquial		
	X						
8. Servicios básicos							
En el atractivo				Poblado más cercano			



Agua	Energía eléctrica		Disposición de desechos	Agua	Energía eléctrica	Saneamiento	Disposición de desechos
Observaciones:		El centro de la parroquia Molleturo y en el atractivo cuenta con todos los servicios básicos.					
9. Puestos de salud							
En el atractivo				Poblado más cercano			
Puesto/Centro de salud				Puesto/Centro de salud	Dispensario médico		
Observaciones:		El Centro de la parroquia Molleturo cuenta con un Subcentro tipo B y clínica dental .					
10. Seguridad							
En el atractivo				Poblado más cercano			
				Policía nacional			
Observaciones:		UPC en el centro de la parroquia Molleturo					
11. Comunicaciones				12. Amenazas			
Telefonía	Fija			Deslaves	Incendios forestales	Sequía	
Conexión a internet	No						
Observaciones:		Operadora Claro, Movistar y Cnt. En el centro parroquial existe wifi gratuito de ETAPA					
13. Señalización del atractivo							
El atractivo cuenta con señalización				No			
Observaciones:		para el desarrollo de la actividad de la Tarabita de Guabisay si cuenta con señalización ya que la misma se realiza junto a la vía Cuenca-Molleturo-Naranjal.					
14. Actividades a realizar en el atractivo natural							
Montañismo		cabalgata		actividades recreativas	X	canyoning	
Exploración de cuevas		observación de astros		observación de flora y fauna	X	camping	
picnic		ciclo turismo		senderismo	X	Otro	
escalada		caminata	X				
15. Actividades a realizar en el atractivo cultural							
Recorridos guiados			X	Compra de artesanías			
Recorrido auto guiados				Convivencia			
Visita a talleres artísticos				Medicina ancestral			
Presentaciones o representaciones en vivo				Exhibición de piezas, muestras, obras, etc., originales.			
Fotografía			X	Actividades vivenciales y/o lúdicas			
Participación en talleres artesanales				Degustación de platos tradicionales			X
Visita a talleres artesanales				Participación de la celebración			
Exposiciones temáticas permanentes, temporales y eventuales				Participación en talleres artísticos			
Otro:							
16. Medios de promoción del atractivo							
Página WEB				Medios de comunicación (radio, tv, prensa)			
Revistas Especializadas				Material POP			
Oficina de Información Turística				Red Social			X
Asistencia a ferias turísticas				Otro			
Observaciones:		No existe promoción turística del atractivo					
17.Descripcion del Atractivo							
La Tarabita Guabisay se encuentra ubicado en el kilómetro 48, es un proyecto con actividades recreativas como columpios y una tarabita cuyo recorrido es de 350 metros y una altura de 150 metros, En este tramo se puede observar restos del histórico camino de García Moreno, El Rio Migüir y la exuberante vegetación propia de esta zona. Un lugar ideal para los amantes de la adrenalina en las alturas.							
18. ANEXOS							

Archivo fotográfico





Fuente:	Diego Aguilar y Lisseth Toalongo (11 de noviembre de 2018)		
ELABORADO POR:			
Apellido y Nombre	Toalongo Reyes Lisseth Nataly		Aguilar Loja Diego Marcelo
Institución	Universidad de Cuenca		
Cargo	Estudiantes		
Correo Electrónico	Lisseth.toalongo@ucuenca.edu.ec		Diego.aguilarl@ucuenca.edu.ec
Teléfono	0992454937		0986638134



FICHA DE ATRACTIVOS TURÍSTICOS DE LA PARROQUIA MOLLETURO							
Nombre del Atractivo:		Cascada de Surog					
Provincia	Cantón	Parroquia	Barrio, sector o Comuna		Calle principal		
Azuay	Cuenca	Molleturo	Surog		S/N		
1. Características del atractivo							
Categoría		Tipo	Subtipo		Temperatura °C		
Atractivos Naturales		Ríos	Cascadas		16°C		
Línea del Producto		Escenario donde se localiza	Tipo de Ingreso	Atención	Horario de atención		
Naturaleza		Rústico Natural	Libre	Todos los días	00:00-00:00		
Estado de conservación del atractivo			Conservado				
Observaciones : Localizado a 20 minutos aproximadamente del centro de la comunidad de Zuro.							
2. Accesibilidad y conectividad al atractivo							
Nombre del poblado más cercano		Molleturo	Distancia Km	5	Tiempo de desplazamiento estimado		0:35:00
3. Vías de acceso al atractivo							
Tipo de vía			Servicio de Transporte				
Primer orden	Segundo orden	Tercer Orden	Bus	Buseta	Transporte 4x4	Taxi	Otro
		x			x		x
4. Detalle de transporte hacia el atractivo							
Cooperativa que presta el servicio		Frecuencia	Detalle(Traslado origen/destino)				
Observaciones: Para Llegar a la comunidad de Zuro se debe alquilar una camioneta en el centro parroquial. El costo es de 5 dólares. A partir de allí se camina aproximadamente 20 minutos a paso medio y se llega a la cascada Posticay.							
Accesibilidad para personas con discapacidad al atractivo			No	Tipo de discapacidad		No Accesible	
6. Planta Turística/Complementarios							
Alojamiento en el atractivo			Alojamiento en la ciudad o poblado cercano				
Tipo de alojamiento	Establecimientos registrados	Número de Habitaciones	Número de plazas	Tipo de alojamiento	Establecimientos registrados	Número de Habitaciones	Número de plazas
Observaciones: No existen establecimientos de alojamiento turístico registrados en el atractivo ni en el centro de la parroquia Molleturo.							
Alimentos y bebidas en el atractivo			Alimentos y bebidas en la ciudad o poblado cercano				
Tipo de establecimiento	Establecimientos registrados	Número de mesas	Número de plazas	Tipo de establecimiento	Establecimientos registrados	Número de mesas	Número de plazas
				Restaurantes	3	12	50
Observaciones		En el atractivo no se brinda servicio de alimentación, Sin embargo el centro de la parroquia Molleturo cuenta con establecimientos de alimentos y bebidas.					
Agencias de Viajes en el atractivo o poblado cercano						No	
Guía en el atractivo o poblado cercano						No	
Observaciones:		No existen agencias de viajes, ni guías en la parroquia Molleturo.					
7. Complementarios a la actividad turística							
Venta de artesanías	Cajero automático	Alquiler y venta de equipo especializado	Casa de cambio	Otro: Tiendas con venta de productos de primera necesidad en el centro parroquial			
8. Servicios básicos							
En el atractivo			Poblado más cercano				
				Agua	Energía eléctrica		Disposición de desechos
Observaciones:		En el atractivo no existe ningún tipo de servicios básicos, sin embargo en la comunidad de Zuro si cuentan con servicio de energía eléctrica, agua entubada y pozo séptico.					

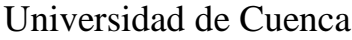


9. Puestos de salud							
En el atractivo				Poblado más cercano			
				Puesto/Centro de salud			
Observaciones:		No existen establecimientos de salud en la comunidad ni en el atractivo, por lo que en caso de emergencia se acude al centro de salud tipo B de la parroquia Molleturo.					
10. Seguridad							
En el atractivo				Poblado más cercano			
				Policía nacional			
Observaciones:		UPC en el centro de la parroquia Molleturo.					
11. Comunicaciones				12. Amenazas			
Telefonía				Deslaves		Sequía	Aguajes
Conexión a internet							
Observaciones:		Existe señal en las operadoras de Claro y Movistar.					
13. Señalización del atractivo							
El atractivo cuenta con señalización				No			
Observaciones:		No existe señalización alguna para llegar al atractivo.					
14. Actividades a realizar en el atractivo natural							
Montañismo		cabalgata	x	actividades recreativas	X	canyoning	
Exploración de cuevas		observación de astros		observación de flora y fauna	X	camping	
picnic	x	ciclo turismo		senderismo	X	Otro	
escalada		caminata	X				
15. Actividades a realizar en el atractivo cultural							
Recorridos guiados				Compra de artesanías			
Recorrido auto guiados				Convivencia			
Visita a talleres artísticos				Medicina ancestral			
Presentaciones o representaciones en vivo				Exhibición de piezas, muestras, obras, etc., originales.			
Fotografía			x	Actividades vivenciales y/o lúdicas			
Participación en talleres artesanales				Degustación de platos tradicionales			
Visita a talleres artesanales				Participación de la celebración			
Exposiciones temáticas permanentes, temporales y eventuales				Participación en talleres artísticos			
Otro:							
16. Medios de promoción del atractivo							
Página WEB				Medios de comunicación (radio, tv, prensa)			
Revistas Especializadas				Material POP			
Oficina de Información Turística				Red Social			
Asistencia a ferias turísticas				Otro			
Observaciones:		No existe promoción turística del atractivo					
17.Descripcion del Atractivo							
La cascada se Surog está ubicada en la comunidad de Surog de la parroquia Molleturo, a 1 km del centro de la comunidad. El tiempo de desplazamiento caminando es de 20 a 30 minutos aproximadamente a un ritmo medio. La caminata empieza desde la vía de tercer orden que conecta Molleturo-Zuro-Huigra, durante el recorrido se puede apreciar la producción agrícola como el maracuyá, naranjilla, limón entre otro producto. Consiste en una cascada con una caída de aproximadamente 15 metros de alto con volumen abundante. Al sitio acuden por lo general habitantes de la comunidad y es visitada por escaso número de visitantes en fines de semana y días festivos.							
18. ANEXOS							
Archivo fotográfico							

<div>   </div>		
<div> <div>Fuente:</div> <div>Diego Aguilar (09 de octubre de 2018)</div> </div>		
<div>ELABORADO POR:</div>		
Apellido y Nombre	Toalongo Reyes Lisseth Nataly	Aguilar Loja Diego Marcelo
Institución	Universidad de Cuenca	
Cargo	Estudiantes	
Correo Electrónico	Lisseth.toalongo@ucuenca.edu.ec	Diego.aguilarl@ucuenca.edu.ec
Teléfono	0992454937	0986638134



FICHA DE ATRACTIVOS TURÍSTICOS DE LA PARROQUIA MOLLETURO							
Nombre del Atractivo:		Sector de Bizcochos					
Provincia	Cantón	Parroquia	Barrio, sector o Comuna		Calle principal		
Azuay	Cuenca	Molleturo	Migüir		Vía Cuenca-Molleturo-Naranjal (Km 39)		
1. Características del atractivo							
Categoría		Tipo	Subtipo			Temperatura °C	
Atractivos Naturales		Bosques	Paramo			10°C	
Línea del Producto		Escenario donde se localiza	Tipo de Ingreso		Atención	Horario de atención	
Naturaleza		Primitivo	Libre		Todos los días	00:00-00:00	
Estado de conservación del atractivo			Conservado				
Observaciones : A la altura del Km 39 de la vía Cuenca-Molleturo-Naranjal							
2. Accesibilidad y conectividad al atractivo							
Nombre del poblado más cercano		Migüir	Distancia Km	3.5	Tiempo de desplazamiento estimado		2:00:00
3. Vías de acceso al atractivo							
Tipo de vía		Servicio de Transporte					
Primer orden	Segundo orden	Tercer Orden	Bus	Buseta	Transporte 4x4	Taxi	Otro
4. Detalle de transporte hacia el atractivo							
Cooperativa que presta el servicio		Frecuencia	Detalle(Traslado origen/destino)				
Observaciones: Para acceder al atractivo se requiere realizar una caminata de aproximadamente 2 horas. Otra forma de acceder a lugar es mediante el uso de caballos.							
Accesibilidad para personas con discapacidad al atractivo			No		Tipo de discapacidad		No Accesible
6. Planta Turística/Complementarios							
Alojamiento en el atractivo			Alojamiento en la ciudad o poblado cercano				
Observaciones: En el atractivo no existen establecimientos de alojamiento turístico, sin embargo, se puede acampar de forma libre.							
Alimentos y bebidas en el atractivo			Alimentos y bebidas en la ciudad o poblado cercano				
Tipo de establecimiento	Establecimientos registrados	Número de mesas	Número de plazas	Tipo de establecimiento	Establecimientos registrados	Número de mesas	Número de plazas
Observaciones		En el atractivo no existen establecimientos de alimentos y bebidas, sin embargo en la comunidad de Migüir existen varios establecimientos de alimentos y bebidas.					
Agencias de Viajes en el atractivo o poblado cercano						No	
Guía en el atractivo o poblado cercano						No	
Observaciones:		No existen agencias de viajes, ni guías en el atractivo ni en la parroquia Molleturo.					
7. Complementarios a la actividad turística							
Venta de artesanías	Cajero automático	Alquiler y venta de equipo especializado		Casa de cambio	Otro: Tiendas con venta de productos de primera necesidad en el centro de la comunidad.		
8. Servicios básicos							
En el atractivo			Poblado más cercano				
			Agua		Energía eléctrica	Disposición de desechos	
Observaciones:		El centro de la comunidad de Migüir los moradores cuentan con el servicio de energía eléctrica, agua entubada, y uso de pozo séptico.					
9. Puestos de salud							
En el atractivo			Poblado más cercano				
			Puesto/Centro de salud				
Observaciones:		El establecimiento de salud más cercano es el Subcentro de Salud de la parroquia Molleturo					
10. Seguridad							



Toalongo Reyes Lisseth Nataly/ Aguilar Loja Diego Marcelo



Fuente:	Paola Espinoza (02 de agosto de 2009)		
ELABORADO POR:			
Apellido y Nombre	Toalongo Reyes Lisseth Nataly	Aguilar Loja Diego Marcelo	
Institución	Universidad de Cuenca		
Cargo	Estudiantes		
Correo Electrónico	Lisseth.toalongo@ucuenca.edu.ec	Diego.aguilarl@ucuenca.edu.ec	
Teléfono	0992454937	0986638134	



FICHA DE ATRACTIVOS TURÍSTICOS DE LA PARROQUIA MOLLETURO							
Nombre del Atractivo:		Las Pampeadas					
Provincia	Cantón	Parroquia	Barrio, sector o Comuna		Calle principal		
Azuay	Cuenca	Molleturo	Migüir		Cuenca-Molleturo-Naranjal		
1. Características del atractivo							
Categoría		Tipo	Subtipo		Temperatura °C		
Manifestaciones Culturales		Aguas subterráneas	Manantial de agua natural		5°C-12°C		
Línea del Producto		Escenario donde se localiza	Tipo de Ingreso		Atención		Horario de atención
Naturaleza		Rural	Libre		Otro		00:00-00:00
Estado de conservación del atractivo			Alterado				
Observaciones : Se recomienda realizar la visita en horas de la mañana ya que a esta hora es más probable tener un ambiente despejado y se podría obtener una vista panorámica del lugar y poder disfrutar de la hermosa caminata de las lagunas.							
2. Accesibilidad y conectividad al atractivo							
Nombre del poblado más cercano		Migüir	Distancia Km	8km	Tiempo de desplazamiento estimado		0 0:40:00
3. Vías de acceso al atractivo							
Tipo de vía		Servicio de Transporte					
Primer orden	Segundo orden	Tercer Orden	Bus	Buseta	Transporte 4x4	Taxi	Otro
X			X	X	X		
4. Detalle de transporte hacia el atractivo							
Cooperativa que presta el servicio		Frecuencia	Detalle(Traslado origen/destino)				
Cooperativa Occidental		Diaria	El punto de inicio es la ciudad de Cuenca, realiza tres turnos diarios. El costo es de 2,00 USD desde la ciudad de Cuenca.				
Cooperativa de transporte Alianza		Diaria	Esta cooperativa tienen una frecuencia de salida cada media hora con dirección a la ciudad de Guayaquil, a la altura del km 38 en donde se encuentra el rancho de los hermanos prado se debe abordar y realizar una caminata de aproximadamente 30 minutos.				
Accesibilidad para personas con discapacidad al atractivo			No	Tipo de discapacidad		No Accesible	
6. Planta Turística/Complementarios							
Alojamiento en el atractivo				Alojamiento en la ciudad o poblado cercano			
Tipo de alojamiento	Establecimientos registrados	Número de Habitaciones	Número de plazas	Tipo de alojamiento	Establecimientos registrados	Número de Habitaciones	Número de plazas
Refugio	1	2	15				
Observaciones: Existe 1 establecimiento de alojamiento turístico registrados en el atractivo con una capacidad máxima de 15 pax, llamado Capilla pamba ubicado a 20 minutos del rancho de los Hermanos Prado con destino a Molleturo.							
Alimentos y bebidas en el atractivo				Alimentos y bebidas en la ciudad o poblado cercano			
Tipo de establecimiento	Establecimientos registrados	Número de mesas	Número de plazas	Tipo de establecimiento	Establecimientos registrados	Número de mesas	Número de plazas
Restaurantes	1	10	50	Restaurantes	7	64	94
Observaciones		En el ingreso al atractivo se brinda servicio de alimentación, Además en la comunidad de Migüir existen 7 restaurantes que brindan este servicio.					
Agencias de Viajes en el atractivo o poblado cercano						No	
Guía en el atractivo o poblado cercano						No	
Observaciones:		No existen agencias de viajes y guías en la parroquia Molleturo.					
7. Complementarios a la actividad turística							
Venta de artesanías	Cajero automático	Alquiler y venta de equipo especializado		Casa de cambio	Otro: Tiendas con venta de productos de primera necesidad en el centro parroquial		



8. Servicios básicos							
En el atractivo				Poblado más cercano			
Agua	Energía eléctrica			Agua	Energía eléctrica	Saneamiento	Disposición de desechos
Observaciones:		La comunidad de Migüir cuenta con el servicio de agua entubada, energía eléctrica, pozo séptico y no cuentan con el servicio de disposición de desechos.					
9. Puestos de salud							
En el atractivo				Poblado más cercano			
Observaciones:		En el atractivo no existen puestos de salud. El puesto de salud más cercano está localizado en el Centro de la parroquia Molleturo.					
10. Seguridad							
En el atractivo				Poblado más cercano			
Observaciones:		El UPC más cercano se encuentra ubicado en el centro de la parroquia Molleturo					
11. Comunicaciones				12. Amenazas			
Telefonía				Deslaves	Incendios forestales	Sequía	
Conexión a internet	No						
Observaciones:		No existe señal de telefonía móvil en el atractivo, mientras que en la comunidad de Migüir hay señal escasa de las operadoras Claro y Movistar.					
13. Señalización del atractivo							
El atractivo cuenta con señalización				No			
Observaciones:		No existe señalización para llegar a las Pampeadas. Sin embargo, para llegar al Rancho de los Hermanos Prado existe un letrero que indica el inicio del recorrido hasta las lagunas.					
14. Actividades a realizar en el atractivo natural							
Montañismo		cabalgata	X	actividades recreativas	X	canyoning	
Exploración de cuevas		observación de astros		observación de flora y fauna	X	camping	X
picnic		ciclo turismo		senderismo	X	Otro	X
escalada		caminata	X				
15. Actividades a realizar en el atractivo cultural							
Recorridos guiados			X	Compra de artesanías			
Recorrido auto guiados				Convivencia			
Visita a talleres artísticos				Medicina ancestral			
Presentaciones o representaciones en vivo				Exhibición de piezas, muestras, obras, etc., originales.			
Fotografía			X	Actividades vivenciales y/o lúdicas			
Participación en talleres artesanales				Degustación de platos tradicionales			X
Visita a talleres artesanales				Participación de la celebración			
Exposiciones temáticas permanentes, temporales y eventuales				Participación en talleres artísticos			
Otro:							
16. Medios de promoción del atractivo							
Página WEB				Medios de comunicación (radio, tv, prensa)			
Revistas Especializadas				Material POP			
Oficina de Información Turística				Red Social			X
Asistencia a ferias turísticas				Otro			
Observaciones:		No existe promoción turística del atractivo					
17.Descripcion del Atractivo							

Las Pampeadas son un conjunto de lagunas ubicadas dentro del Parque Nacional el Cajas, su nombre se origina por estar localizado en un lugar extenso de llano en donde se encuentran varias lagunas de tamaño pequeño, es un sitio idóneo para realizar caminatas, observación de flora y fauna propia de la zona, practica de pesca deportiva y fotografía. Este sitio además es visitado por turistas que disfrutan de las actividades de campamentación.

18. ANEXOS

Archivo fotográfico



Fuente: Lucio Quiroz (25 de Mayo de 2005)

ELABORADO POR:

Apellido y Nombre	Toalongo Reyes Lisseth Nataly	Aguilar Loja Diego Marcelo
Institución	Universidad de Cuenca	
Cargo	Estudiantes	
Correo Electrónico	Lisseth.toalongo@ucuenca.edu.ec	Diego.aguilari@ucuenca.edu.ec
Teléfono	0992454937	0986638134



FICHA DE ATRACTIVOS TURÍSTICOS DE LA PARROQUIA MOLLETURO							
Nombre del Atractivo:		Camino del Ingañan tramo Río Blanco					
Provincia	Cantón	Parroquia	Barrio, sector o Comuna		Calle principal		
Azuay	Cuenca	Molleturo	Río Blanco		Vía Cuenca-Molleturo-Naranjal		
1. Características del atractivo							
Categoría		Tipo	Subtipo		Temperatura °C		
Manifestaciones Culturales		Arquitectura	Área Histórica		8°C		
Línea del Producto	Escenario donde se localiza		Tipo de Ingreso	Atención	Horario de atención		
Cultura	Rural		Libre	Todos los días	00:00-00:00		
Estado de conservación del atractivo			Conservado				
Observaciones :Antes de llegar a Río Blanco existe un tramo de camino denominado Ingañan.							
2. Accesibilidad y conectividad al atractivo							
Nombre del poblado más cercano		Cochapamba	Distancia Km	5	Tiempo de desplazamiento estimado		0:20:00
3. Vías de acceso al atractivo							
Tipo de vía		Servicio de Transporte					
Primer orden	Segundo orden	Tercer Orden	Bus	Buseta	Transporte 4x4	Taxi	Otro
		X			X		
4. Detalle de transporte hacia el atractivo							
Cooperativa que presta el servicio		Frecuencia	Detalle(Traslado origen/destino)				
Observaciones : Para acceder a la comunidad de Río Blanco se debe fletar un vehículo 4x4.							
Accesibilidad para personas con discapacidad al atractivo			No	Tipo de discapacidad		No Accesible	
6. Planta Turística/Complementarios							
Alojamiento en el atractivo				Alojamiento en la ciudad o poblado cercano			
Tipo de alojamiento	Establecimientos registrados	Número de Habitaciones	Número de plazas	Tipo de alojamiento	Establecimientos registrados	Número de Habitaciones	Número de plazas
Observaciones: No existen establecimientos de alojamiento turístico registrados en el atractivo ni en el centro de la comunidad de Cochapamba .							
Alimentos y bebidas en el atractivo				Alimentos y bebidas en la ciudad o poblado cercano			
Tipo de establecimiento	Establecimientos registrados	Número de mesas	Número de plazas	Tipo de establecimiento	Establecimientos registrados	Número de mesas	Número de plazas
Observaciones		En el atractivo no se brinda servicio de alimentación.					
Agencias de Viajes en el atractivo o poblado cercano						No	
Guía en el atractivo o poblado cercano						No	
Observaciones:		No existen agencias de viajes y guías en la parroquia Molleturo.					
7. Complementarios a la actividad turística							
Venta de artesanías	Cajero automático	Alquiler y venta de equipo especializado		Casa de cambio	Otro: Tiendas con venta de productos de primera necesidad en el centro de la comunidad.		
8. Servicios básicos							
En el atractivo				Poblado más cercano			
				Agua	Energía eléctrica		Disposición de desechos
Observaciones:		El centro de la comunidad de Cochapamba cuenta con el servicio de energía eléctrica, agua entibada y pozo séptico para disposición de desechos.					
9. Puestos de salud							
En el atractivo				Poblado más cercano			



Observaciones:		El establecimiento de salud más cercano es el Subcentro tipo B en el centro de la parroquia Molleturo.					
10. Seguridad							
En el atractivo				Poblado más cercano			
Observaciones:		La comunidad de Cochapamba no cuenta con UPC. El establecimiento de seguridad más cercano está ubicado en centro de la parroquia Molleturo,					
11. Comunicaciones				12. Amenazas			
Telefonía					Incendios forestales	Sequía	Inundaciones
Conexión a internet	No						
Observaciones:		No existe señal de telefonía móvil en el atractivo y en la comunidad de Cochapamba.					
13. Señalización del atractivo							
El atractivo cuenta con señalización				No			
Observaciones:		El atractivo no cuenta con señalización					
14. Actividades a realizar en el atractivo natural							
Montañismo		cabalgata	X	actividades recreativas	X	canyoning	
Exploración de cuevas		observación de astros		observación de flora y fauna	X	camping	X
picnic	X	ciclo turismo		senderismo	X	Otro	
escalada		caminata	X				
15. Actividades a realizar en el atractivo cultural							
Recorridos guiados		x		Compra de artesanías			
Recorrido auto guiados				Convivencia			
Visita a talleres artísticos				Medicina ancestral			
Presentaciones o representaciones en vivo				Exhibición de piezas, muestras, obras, etc., originales.			
Fotografía		X		Actividades vivenciales y/o lúdicas			
Participación en talleres artesanales				Degustación de platos tradicionales			
Visita a talleres artesanales				Participación de la celebración			
Exposiciones temáticas permanentes, temporales y eventuales				Participación en talleres artísticos			
Otro:							
16. Medios de promoción del atractivo							
Página WEB				Medios de comunicación (radio, tv, prensa)			
Revistas Especializadas				Material POP			
Oficina de Información Turística				Red Social			
Asistencia a ferias turísticas				Otro			
Observaciones:		No existe promoción turística del sitio					
17.Descripcion del Atractivo							
Este tramo al parecer era la arteria principal del camino del inca y de allí deriva su nombre, En la actualidad este camino a pesar del valor histórico que abarca se encuentra descuidado, sin ningún mantenimiento y cubierto por la vegetación de la zona.							
18. ANEXOS							
Archivo fotográfico							

<div>   </div>		
Fuente: Paola Espinoza (06 de Marzo de 2010)		
ELABORADO POR:		
Apellido y Nombre	Toalongo Reyes Lisseth Nataly	Aguilar Loja Diego Marcelo
Institución	Universidad de Cuenca	
Cargo	Estudiantes	
Correo Electrónico	Lisseth.toalongo@ucuenca.edu.ec	Diego.aguilarl@ucuenca.edu.ec
Teléfono	0992454937	0986638134



FICHA DE ATRACTIVOS TURÍSTICOS DE LA PARROQUIA MOLLETURO							
Nombre del Atractivo:		El Calvario					
Provincia	Cantón	Parroquia	Barrio, sector o Comuna		Calle principal		
Azuay	Cuenca	Molleturo	Rio Blanco		Cuenca-Molleturo-Naranjal		
1. Características del atractivo							
Categoría		Tipo	Subtipo		Temperatura °C		
Manifestaciones Culturales		Ríos	Rio		5°C-12°C		
Línea del Producto	Escenario donde se localiza		Tipo de Ingreso		Atención	Horario de atención	
Naturaleza	Rural		Libre		Otro	00:00-00:00	
Estado de conservación del atractivo			Alterado				
Observaciones : Se recomienda realizar la visita durante el día para poder disfrutar y obtener una mejor visibilidad del lugar.							
2. Accesibilidad y conectividad al atractivo							
Nombre del poblado más cercano		Molleturo	Distancia Km	1.5km	Tiempo de desplazamiento estimado		0 0:10:00
3. Vías de acceso al atractivo							
Tipo de vía		Servicio de Transporte					
Primer orden	Segundo orden	Tercer Orden	Bus	Buseta	Transporte 4x4	Taxi	Otro
		X		X	X		
4. Detalle de transporte hacia el atractivo							
Cooperativa que presta el servicio		Frecuencia		Detalle(Traslado origen/destino)			
Observaciones: Se debe contratar una camioneta 4x4 desde la vía principal Cuenca-Molleturo-Naranjal para luego llegar a la comunidad de rio Blanco y realizar una caminata de 1.5km							
Accesibilidad para personas con discapacidad al atractivo				No	Tipo de discapacidad		No Accesible
6. Planta Turística/Complementarios							
Alojamiento en el atractivo				Alojamiento en la ciudad o poblado cercano			
Tipo de alojamiento	Establecimientos registrados	Número de Habitaciones	Número de plazas	Tipo de alojamiento	Establecimientos registrados	Número de Habitaciones	Número de plazas
Refugio							
Observaciones: No existe establecimientos de alojamiento turista en el atractivo ni en el poblado más cercano como es el caso de rio blanco.							
Alimentos y bebidas en el atractivo				Alimentos y bebidas en la ciudad o poblado cercano			
Tipo de establecimiento	Establecimientos registrados	Número de mesas	Número de plazas	Tipo de establecimiento	Establecimientos registrados	Número de mesas	Número de plazas
Restaurantes							
Observaciones		En el atractivo no se brinda servicio de alimentación, sin embargo en el ingreso a la comunidad de rio blanco existe varias opciones.					
Agencias de Viajes en el atractivo o poblado cercano						No	
Guía en el atractivo o poblado cercano						No	
Observaciones:		No existen agencias de viajes, ni guías en la parroquia Molleturo.					
7. Complementarios a la actividad turística							
Venta de artesanías	Cajero automático	Alquiler y venta de equipo especializado		Casa de cambio	Otro: Tiendas con venta de productos de primera necesidad en el centro parroquial		
8. Servicios básicos							
En el atractivo				Poblado más cercano			
Agua	Energía eléctrica			Agua	Energía eléctrica	Saneamiento	Disposición de desechos



Observaciones:	El centro de la parroquia Molleturo cuenta con todos los servicios básicos. Sin embargo en el atractivo cuentan con agua entubada y energía eléctrica.						
9. Puestos de salud							
En el atractivo				Poblado más cercano			
Observaciones:		El Centro de la parroquia Molleturo cuenta con un Subcentro tipo B y una clínica dental					
10. Seguridad							
En el atractivo				Poblado más cercano			
Observaciones:		UPC policial en el centro de la parroquia Molleturo					
11. Comunicaciones				12. Amenazas			
Telefonía				Deslaves	Incendios forestales	Sequía	
Conexión a internet	No						
Observaciones:		Operadora Claro, Movistar y CNT únicamente en el ingreso a la comunidad de Rio Blanco y En el centro parroquial existe wifi gratuito de ETAPA					
13. Señalización del atractivo							
El atractivo cuenta con señalización				No			
Observaciones:		No existe señalización para llegar al calvario, sin embargo, para dirigirse a la comunidad de Rio Blanco si existe un letrero en la vía principal Cuenca-Molleturo-Naranjal.					
14. Actividades a realizar en el atractivo natural							
Montañismo	X	cabalgata		actividades recreativas		canyoning	
Exploración de cuevas		observación de astros		observación de flora y fauna	X	camping	
picnic		ciclo turismo		senderismo	X	Otro	
escalada		caminata	X				
15. Actividades a realizar en el atractivo cultural							
Recorridos guiados				Compra de artesanías			
Recorrido auto guiados			X	Convivencia			
Visita a talleres artísticos				Medicina ancestral			
Presentaciones o representaciones en vivo				Exhibición de piezas, muestras, obras, etc., originales.			
Fotografía			X	Actividades vivenciales y/o lúdicas			
Participación en talleres artesanales				Degustación de platos tradicionales			
Visita a talleres artesanales				Participación de la celebración			
Exposiciones temáticas permanentes, temporales y eventuales				Participación en talleres artísticos			
Otro:							
16. Medios de promoción del atractivo							
Página WEB				Medios de comunicación (radio, tv, prensa)			
Revistas Especializadas				Material POP			
Oficina de Información Turística				Red Social			X
Asistencia a ferias turísticas				Otro			
Observaciones:		No existe promoción turística del atractivo					
17.Descripcion del Atractivo							
El Calvario es un rio con gran número de pequeñas cascadas formadas por caídas de agua y pequeñas pozas en donde el agua reposa. Este rio abastece de agua a la comunidad de Rio Blanco. En este rio se puede observar truchas y en sus alrededores abundante vegetación. En el sitio se puede realizar actividades de pesca deportiva, caminatas y fotografía.							
18. ANEXOS							
Archivo Fotográfico							

		
Fuente:	Paola Espinoza, (6 de Marzo del 2010)	
ELABORADO POR:		
Apellido y Nombre	Toalongo Reyes Lisseth Nataly	Aguilar Loja Diego Marcelo
Institución	Universidad de Cuenca	
Cargo	Estudiantes	
Correo Electrónico	Lisseth.toalongo@ucuenca.edu.ec	Diego.aguilarl@ucuenca.edu.ec
Teléfono	0992454937	0986638134



FICHA DE ATRACTIVOS TURÍSTICOS DE LA PARROQUIA MOLLETURO							
Nombre del Atractivo:		Minas abandonadas de Zuro					
Provincia	Cantón	Parroquia	Barrio, sector o Comuna		Calle principal		
Azuay	Cuenca	Molleturo	Zuro		Molleturo-Zuro-Huigra-Arquillo-San Antonio		
1. Características del atractivo							
Categoría		Tipo	Subtipo		Temperatura °C		
Manifestaciones Culturales		Arquitectura	Espacio publico		16°C		
Línea del Producto		Escenario donde se localiza	Tipo de Ingreso	Atención	Horario de atención		
Cultura		Rural	Libre	Todos los días	00:00-00:00		
Estado de conservación del atractivo			Conservado				
Observaciones : Las minas abandonadas de Zuro están ubicadas a 10 minutos de la comunidad de Zuro.							
2. Accesibilidad y conectividad al atractivo							
Nombre del poblado más cercano		Molleturo	Distancia Km	8km	Tiempo de desplazamiento estimado		0:45:00
3. Vías de acceso al atractivo							
Tipo de vía		Servicio de Transporte					
Primer orden	Segundo orden	Tercer Orden	Bus	Buseta	Transporte 4x4	Taxi	Otro
		X	X	X	X		
4. Detalle de transporte hacia el atractivo							
Cooperativa que presta el servicio		Frecuencia	Detalle(Traslado origen/destino)				
Cooperativa de transporte mixto Rutas Molleturenses		Diaria	El punto de inicio es en el parque central de la parroquia Molleturo, con un precio de 5 dólares hasta la comunidad de Zuro.				
Observaciones: La carretera hacia el atractivo se encuentra en buen estado, por lo que también se puede acceder en vehículos particulares.							
Accesibilidad para personas con discapacidad al atractivo				No	Tipo de discapacidad	No Accesible	
6. Planta Turística/Complementarios							
Alojamiento en el atractivo				Alojamiento en la ciudad o poblado cercano			
Tipo de alojamiento	Establecimientos registrados	Número de Habitaciones	Número de plazas	Tipo de alojamiento	Establecimientos registrados	Número de Habitaciones	Número de plazas
Observaciones: No existen establecimientos de alojamiento turístico registrados en el atractivo.							
Alimentos y bebidas en el atractivo				Alimentos y bebidas en la ciudad o poblado cercano			
Tipo de establecimiento	Establecimientos registrados	Número de mesas	Número de plazas	Tipo de establecimiento	Establecimientos registrados	Número de mesas	Número de plazas
Observaciones		En el atractivo no se brinda servicio de alimentación, sin embargo, en el centro parroquial de Molleturo si lo hacen.					
Agencias de Viajes en el atractivo o poblado cercano						No	
Guía en el atractivo o poblado cercano						No	
Observaciones:		No existen agencias de viajes, ni guías en la parroquia Molleturo.					
7. Complementarios a la actividad turística							
Venta de artesanías	Cajero automático	Alquiler y venta de equipo especializado	Casa de cambio	Otro: Tiendas con venta de productos de primera necesidad en el centro de la parroquia Molleturo			
8. Servicios básicos							
En el atractivo				Poblado más cercano			

				Agua	Energía eléctrica	Saneamiento	Disposición de desechos
Observaciones:	El centro de la parroquia Molleturo cuenta con todos los servicios básicos, mientras que el atractivo no existen ningún servicio básico.						
9. Puestos de salud							
En el atractivo				Poblado más cercano			
				Puesto/Centro de salud			
Observaciones:	El Centro de la parroquia Molleturo cuenta con un Subcentro tipo B y clínica dental.						
10. Seguridad							
En el atractivo				Poblado más cercano			
				Policía nacional			
Observaciones:	UPC en el centro de la parroquia Molleturo						
11. Comunicaciones				12. Amenazas			
Telefonía				Deslaves	Incendios forestales	Sequía	
Conexión a internet	No						
Observaciones:	No hay señal de telefonía móvil en el atractivo.						
13. Señalización del atractivo							
El atractivo cuenta con señalización				No			
Observaciones:		No existe señalización turística.					
14. Actividades a realizar en el atractivo natural							
Montañismo		cabalgata		actividades recreativas	x	canyoning	
Exploración de cuevas	X	observación de astros		observación de flora y fauna		camping	
picnic		ciclo turismo		senderismo	X	Otro	
escalada		caminata	X				
15. Actividades a realizar en el atractivo cultural							
Recorridos guiados			X	Compra de artesanías			
Recorrido auto guiados				Convivencia			
Visita a talleres artísticos				Medicina ancestral			
Presentaciones o representaciones en vivo				Exhibición de piezas, muestras, obras, etc., originales.			
Fotografía			X	Actividades vivenciales y/o lúdicas			X
Participación en talleres artesanales				Degustación de platos tradicionales			
Visita a talleres artesanales				Participación de la celebración			
Exposiciones temáticas permanentes, temporales y eventuales				Participación en talleres artísticos			
Otro:							
16. Medios de promoción del atractivo							
Página WEB				Medios de comunicación (radio, tv, prensa)			
Revistas Especializadas				Material POP			
Oficina de Información Turística				Red Social			
Asistencia a ferias turísticas				Otro			
Observaciones:	No existe promoción turística del atractivo						
17.Descripcion del Atractivo							

Las minas abandonadas de Zuro se encuentran ubicadas a 3 km aproximadamente de la comunidad de Zuro, son un conjunto de restos de las primeras minas establecidas en la parroquia Molleturo que en la actualidad de se encuentran abandonadas. En este sitio se puede realizar la exploración de túneles mineros en los que es posible divisar restos de materiales pétreos presentes en sitios en de explotación minera. Es un sitio interesante que brinda una idea clara sobre la manera en que se llevaba a cabo la explotación minera hace varias décadas en la parroquia Molleturo.

18. ANEXOS

Archivo fotográfico



Fuente: Diego Aguilar y Lisseth Toalongo (10 de octubre de 2018)

ELABORADO POR:

Apellido y Nombre	Toalongo Reyes Lisseth Nataly	Aguilar Loja Diego Marcelo
Institución	Universidad de Cuenca	
Cargo	Estudiantes	
Correo Electrónico	Lisseth.toalongo@ucuenca.edu.ec	Diego.aguilarl@ucuenca.edu.ec
Teléfono	0992454937	0986638134




FICHA DE ATRACTIVOS TURÍSTICOS DE LA PARROQUIA MOLLETURO							
Nombre del Atractivo:		Rio Migüir					
Provincia	Cantón	Parroquia	Barrio, sector o Comuna		Calle principal		
Azuay	Cuenca	Molleturo	Huigra		Molleturo-Zuro-Huigra		
1. Características del atractivo							
Categoría		Tipo	Subtipo		Temperatura °C		
Atractivos Naturales		ríos	Rio		16°C		
Línea del Producto	Escenario donde se localiza		Tipo de Ingreso		Atención		Horario de atención
Naturaleza	Rural		Libre		Todos los días		00:00-00:00
Estado de conservación del atractivo			Conservado				
Observaciones : El Rio Migüir está localizado a pocos metros de la vía que conecta la comunidad Zuro a Huigra							
2. Accesibilidad y conectividad al atractivo							
Nombre del poblado más cercano		Molleturo	Distancia Km	25km	Tiempo de desplazamiento estimado		0:30:00
3. Vías de acceso al atractivo							
Tipo de vía		Servicio de Transporte					
Primer orden	Segundo orden	Tercer Orden	Bus	Buseta	Transporte 4x4	Taxi	Otro
		X	X	X	X		
4. Detalle de transporte hacia el atractivo							
Cooperativa que presta el servicio		Frecuencia		Detalle(Traslado origen/destino)			
Cooperativa de transporte mixto Rutas Molleturenses		Diaria		El punto de inicio es en el parque central de la parroquia Molleturo, con un precio de 10 dólares hasta la comunidad de Huigra			
Observaciones: La carretera hacia el atractivo se encuentra en buen estado, por lo que también se puede acceder en vehículos particulares.							
Accesibilidad para personas con discapacidad al atractivo				No	Tipo de discapacidad		No Accesible
6. Planta Turística/Complementarios							
Alojamiento en el atractivo				Alojamiento en la ciudad o poblado cercano			
Tipo de alojamiento	Establecimientos registrados	Número de Habitaciones	Número de plazas	Tipo de alojamiento	Establecimientos registrados	Número de Habitaciones	Número de plazas
Observaciones: No existen establecimientos de alojamiento turístico registrados en el atractivo.							
Alimentos y bebidas en el atractivo				Alimentos y bebidas en la ciudad o poblado cercano			
Tipo de establecimiento	Establecimientos registrados	Número de mesas	Número de plazas	Tipo de establecimiento	Establecimientos registrados	Número de mesas	Número de plazas
Observaciones		En el atractivo no se brinda servicio de alimentación, sin embargo, en el centro parroquial de Molleturo si lo hacen.					
Agencias de Viajes en el atractivo o poblado cercano						No	
Guía en el atractivo o poblado cercano						No	
Observaciones:		No existen agencias de viajes, ni guías en la parroquia Molleturo.					
7. Complementarios a la actividad turística							
Venta de artesanías	Cajero automático	Alquiler y venta de equipo especializado		Casa de cambio	Otro: Tiendas con venta de productos de primera necesidad en el centro de la parroquia Molleturo		
8. Servicios básicos							
En el atractivo				Poblado más cercano			



				Agua	Energía eléctrica	Saneamiento	Disposición de desechos
Observaciones:	El centro de la parroquia Molleturo cuenta con todos los servicios básicos, mientras que el atractivo no cuenta con servicios básicos.						
9. Puestos de salud							
En el atractivo				Poblado más cercano			
				Puesto/Centro de salud	Dispensario médico		
Observaciones:	El Centro de la parroquia Molleturo cuenta con un Subcentro tipo y una clínica dental.						
10. Seguridad							
En el atractivo				Poblado más cercano			
				Policía nacional			
Observaciones:	UPC con cuatro policías en el centro de la parroquia Molleturo						
11. Comunicaciones				12. Amenazas			
Telefonía				Deslaves	Incendios forestales	Sequía	
Conexión a internet	No						
Observaciones:	No existe señal de telefonía fija y móvil en el atractivo.						
13. Señalización del atractivo							
El atractivo cuenta con señalización				No			
Observaciones:				No existe señalización turística.			
14. Actividades a realizar en el atractivo natural							
Montañismo		cabalgata		actividades recreativas	x	canyoning	
Exploración de cuevas		observación de astros		observación de flora y fauna	X	camping	
picnic	x	ciclo turismo		senderismo	X	Otro	
escalada		caminata	X				
15. Actividades a realizar en el atractivo cultural							
Recorridos guiados				Compra de artesanías			
Recorrido auto guiados				Convivencia			
Visita a talleres artísticos				Medicina ancestral			
Presentaciones o representaciones en vivo				Exhibición de piezas, muestras, obras, etc., originales.			
Fotografía			X	Actividades vivenciales y/o lúdicas			X
Participación en talleres artesanales				Degustación de platos tradicionales			
Visita a talleres artesanales				Participación de la celebración			
Exposiciones temáticas permanentes, temporales y eventuales				Participación en talleres artísticos			
Otro:							
16. Medios de promoción del atractivo							
Página WEB				Medios de comunicación (radio, tv, prensa)			
Revistas Especializadas				Material POP			
Oficina de Información Turística				Red Social			
Asistencia a ferias turísticas				Otro			
Observaciones:	No existe promoción turística del atractivo						
17.Descripcion del Atractivo							

El rio Migüir nace en el Parque Nacional Cajas, sus aguas atraviesan las zonas altas, media y baja de la parroquia Molleturo siendo un importante afluente de agua para los habitantes de la Parroquia. En la comunidad de Huigra este rio toma un caudal limpio y tranquilo, además al ser un sitio rodeado de abundante naturaleza los habitantes de comunidades cercanas lo utilizan como balneario principalmente los fines de semana y días festivos como carnaval.

18. ANEXOS		
<div> <div> <div>Archivo fotográfico</div> <div>   </div> </div> </div>		
<div> <div>Fuente:</div> <div>Diego Aguilar y Lisseth Toalongo (10 de octubre de 2018)</div> </div>		
ELABORADO POR:		
Apellido y Nombre	Toalongo Reyes Lisseth Nataly	Aguilar Loja Diego Marcelo
Institución	Universidad de Cuenca	
Cargo	Estudiantes	
Correo Electrónico	Lisseth.toalongo@ucuenca.edu.ec	Diego.aguilarl@ucuenca.edu.ec
Teléfono	0992454937	0986638134



FICHA DE ATRACTIVOS TURÍSTICOS DE LA PARROQUIA MOLLETURO							
Nombre del Atractivo:		Festival de la Trucha					
Provincia	Cantón	Parroquia	Barrio, sector o Comuna		Calle principal		
Azuay	Cuenca	Molleturo	Migüir		Cuenca-Molleturo-Naranjal		
1. Características del atractivo							
Categoría		Tipo		Subtipo		Temperatura °C	
Manifestaciones Culturales		Acontecimientos programados		Festival gastronómico		10°C	
Línea del Producto		Escenario donde se localiza		Tipo de Ingreso		Atención	
Cultura		Urbano		Libre		Otro	
Estado de conservación del atractivo				Conservado			
Observaciones : Este festival se lleva a cabo en la comunidad de Migüir una vez al año.							
2. Accesibilidad y conectividad al atractivo							
Nombre del poblado más cercano		Molleturo	Distancia Km		15	Tiempo de desplazamiento estimado	
						0 0:25:00	
3. Vías de acceso al atractivo							
Tipo de vía			Servicio de Transporte				
Primer orden	Segundo orden	Tercer Orden	Bus	Buseta	Transporte 4x4	Taxi	Otro
X			X	X	X		
4. Detalle de transporte hacia el atractivo							
Cooperativa que presta el servicio		Frecuencia		Detalle(Traslado origen/destino)			
Cooperativa Occidental		Diaria		El punto de inicio es la ciudad de Cuenca, realiza tres turnos diarios. El costo es de 2,00 USD desde la ciudad de Cuenca.			
Cooperativa de transporte Alianza		Diaria		Tienen una frecuencia de salida cada media hora con dirección a la ciudad de Guayaquil. La tarabita se encuentra ubicado en el km 38 y el costo del pasaje es de 2 dólares.			
Accesibilidad para personas con discapacidad al atractivo				No	Tipo de discapacidad		No Accesible
6. Planta Turística/Complementarios							
Alojamiento en el atractivo				Alojamiento en la ciudad o poblado cercano			
Tipo de alojamiento	Establecimientos registrados	Número de Habitaciones	Número de plazas	Tipo de alojamiento	Establecimientos registrados	Número de Habitaciones	Número de plazas
Refugio	1	2	15				
Observaciones: Existe 1 establecimiento de alojamiento turístico registrados en el atractivo con una capacidad máxima de 15 pax, llamado capilla pamba ubicado a 20 minutos desde la tarabita con destino a la ciudad de Cuenca.							
Alimentos y bebidas en el atractivo				Alimentos y bebidas en la ciudad o poblado cercano			
Tipo de establecimiento	Establecimientos registrados	Número de mesas	Número de plazas	Tipo de establecimiento	Establecimientos registrados	Número de mesas	Número de plazas
Restaurantes	7	64	94	Restaurantes	3	12	50
Observaciones		En el atractivo si se brinda servicio de alimentación, también en el centro parroquial de Molleturo.					
Agencias de Viajes en el atractivo o poblado cercano						No	
Guía en el atractivo o poblado cercano						No	
Observaciones:		No existen agencias de viajes, ni guías en la parroquia Molleturo.					
7. Complementarios a la actividad turística							
Venta de artesanías	Cajero automático	Alquiler y venta de equipo especializado		Casa de cambio	Otro: Tiendas con venta de productos de primera necesidad en el centro parroquial		
	X						
8. Servicios básicos							



En el atractivo				Poblado más cercano			
Agua	Energía eléctrica		Disposición de desechos	Agua	Energía eléctrica	Saneamiento	Disposición de desechos
Observaciones:		El centro de la parroquia Molleturo y en el atractivo cuenta con todos los servicios básicos.					
9. Puestos de salud							
En el atractivo				Poblado más cercano			
Puesto/Centro de salud				Puesto/Centro de salud	Dispensario médico		
Observaciones:		El Centro de la parroquia Molleturo cuenta con un Subcentro tipo B y clínica dental.					
10. Seguridad							
En el atractivo				Poblado más cercano			
				Policía nacional			
Observaciones:		UPC en el centro de la parroquia Molleturo					
11. Comunicaciones				12. Amenazas			
Telefonía	Fija			Deslaves	Incendios forestales	Sequía	
Conexión a internet	No						
Observaciones:		Operadora Claro, Movistar y Cnt. En el centro parroquial existe wifi gratuito de ETAPA					
13. Señalización del atractivo							
El atractivo cuenta con señalización				No			
Observaciones:		No existe señalización turística del acontecimiento como tal.					
14. Actividades a realizar en el atractivo natural							
Montañismo		cabalgata		actividades recreativas		canyoning	
Exploración de cuevas		observación de astros		observación de flora y fauna		camping	
picnic		ciclo turismo		senderismo		Otro	
escalada		caminata					
15. Actividades a realizar en el atractivo cultural							
Recorridos guiados				Compra de artesanías			
Recorrido auto guiados				Convivencia			
Visita a talleres artísticos				Medicina ancestral			
Presentaciones o representaciones en vivo				Exhibición de piezas, muestras, obras, etc., originales.			
Fotografía		X		Actividades vivenciales y/o lúdicas		x	
Participación en talleres artesanales				Degustación de platos tradicionales		X	
Visita a talleres artesanales				Participación de la celebración			
Exposiciones temáticas permanentes, temporales y eventuales				Participación en talleres artísticos			
Otro:							
16. Medios de promoción del atractivo							
Página WEB				Medios de comunicación (radio, tv, prensa)		x	
Revistas Especializadas				Material POP			
Oficina de Información Turística				Red Social		X	
Asistencia a ferias turísticas				Otro			
Observaciones:		Previo a la realización del evento se realiza promoción mediante el uso de redes sociales como Facebook, además existen varios anuncios en periódicos locales.					
17.Descripcion del Atractivo							

El festival del ceviche de trucha más grande del mundo se lleva a cabo en la comunidad de Migüir en el mes de septiembre durante dos días consecutivos. Durante este festival se realiza el campeonato de pesca deportiva en el Rancho Hermanos Prado, elección de la reina del festival de la trucha, festival de la canción, juegos tradicionales, cuadrangulares interparroquial de ecuo vóley, baile popular, venta de platos típicos de la zona y la elaboración del denominado "Ceviche de trucha más grande del Mundo", llevado a cabo por la familia Prado en conjunto con los habitantes de la comunidad de Migüir.

18. ANEXOS

Archivo fotográfico



Fuente:		Diego Aguilar y Lisseth Toalongo (septiembre de 2018)	
ELABORADO POR:			
Apellido y Nombre	Toalongo Reyes Lisseth Nataly		Aguilar Loja Diego Marcelo
Institución	Universidad de Cuenca		
Cargo	Estudiantes		
Correo Electrónico	Lisseth.toalongo@ucuenca.edu.ec		Diego.aguilarl@ucuenca.edu.ec
Teléfono	0992454937		0986638134



FICHA DE ATRACTIVOS TURÍSTICOS DE LA PARROQUIA MOLLETURO							
Nombre del Atractivo:		Fiestas patronales de la parroquia Molleturo					
Provincia	Cantón	Parroquia	Barrio, sector o Comuna		Calle principal		
Azuay	Cuenca	Molleturo	Molleturo		Vía Ingreso a Molleturo		
1. Características del atractivo							
Categoría		Tipo	Subtipo		Temperatura °C		
Manifestaciones Culturales		Acervo Cultural y Popular	Fiestas religiosas, tradiciones y creencias populares		16°C		
Línea del Producto	Escenario donde se localiza		Tipo de Ingreso		Atención		Horario de atención
Cultural	Rural		Libre				00:00-00:00
Estado de conservación del atractivo			Conservado				
Observaciones: Se puede acceder desde la comunidad de Huigra, con una duración de 30 minutos.							
2. Accesibilidad y conectividad al atractivo							
Nombre del poblado más cercano		Molleturo	Distancia Km	25km	Tiempo de desplazamiento estimado		0:30:00
3. Vías de acceso al atractivo							
Tipo de vía			Servicio de Transporte				
Primer orden	Segundo orden	Tercer Orden	Bus	Buseta	Transporte 4x4	Taxi	Otro
		X	X	X	X		
4. Detalle de transporte hacia el atractivo							
Cooperativa que presta el servicio		Frecuencia		Detalle(Traslado origen/destino)			
Cooperativa de transporte mixto Rutas Molleturenses		Diaria		El punto de inicio es en el parque central de la parroquia Molleturo, con un precio de 10 dólares hasta la comunidad de Huigra			
Observaciones : La carretera hacia el atractivo se encuentra en buen estado, por lo que también se puede acceder en vehículos particulares.							
Accesibilidad para personas con discapacidad al atractivo				No	Tipo de discapacidad		No Accesible
6. Planta Turística/Complementarios							
Alojamiento en el atractivo				Alojamiento en la ciudad o poblado cercano			
Tipo de alojamiento	Establecimientos registrados	Número de Habitaciones	Número de plazas	Tipo de alojamiento	Establecimientos registrados	Número de Habitaciones	Número de plazas
Observaciones: No existen establecimientos de alojamiento turístico registrados en el atractivo.							
Alimentos y bebidas en el atractivo				Alimentos y bebidas en la ciudad o poblado cercano			
Tipo de establecimiento	Establecimientos registrados	Número de mesas	Número de plazas	Tipo de establecimiento	Establecimientos registrados	Número de mesas	Número de plazas
Observaciones		En el atractivo no se brinda servicio de alimentación, sin embargo, en el centro parroquial de Molleturo si lo hacen.					
Agencias de Viajes en el atractivo o poblado cercano						No	
Guía en el atractivo o poblado cercano						No	
Observaciones:		No existen agencias de viajes, ni guías en la parroquia Molleturo.					
7. Complementarios a la actividad turística							
Venta de artesanías	Cajero automático	Alquiler y venta de equipo especializado		Casa de cambio	Otro: Tiendas con venta de productos de primera necesidad en el centro de la parroquia Molleturo		
8. Servicios básicos							
En el atractivo				Poblado más cercano			



				Agua	Energía eléctrica	Saneamiento	Disposición de desechos
Observaciones:	El centro de la parroquia Molleturo cuenta con todos los servicios básicos, mientras que el atractivo cuentan con servicios básicos como agua y energía eléctrica.						
9. Puestos de salud							
En el atractivo				Poblado más cercano			
				Puesto/Centro de salud	Dispensario médico		
Observaciones:	El Centro de la parroquia Molleturo cuenta con un Subcentro tipo B, clínica dental y Farmacia						
10. Seguridad							
En el atractivo				Poblado cercano			
				Policía nacional			
Observaciones:	UPC con cuatro policías en el centro de la parroquia Molleturo						
11. Comunicaciones				12. Amenazas			
Telefonía	Fija			Deslaves	Incendios forestales	Sequía	
Conexión a internet	No						
Observaciones:	Operadora Claro y Movistar.						
13. Señalización del atractivo							
El atractivo cuenta con señalización				No			
Observaciones:	No existe señalización turística.						
14. Actividades a realizar en el atractivo natural							
Montañismo	X	cabalgata		actividades recreativas		canyoning	
Exploración de cuevas		observación de astros		observación de flora y fauna	X	camping	
picnic		ciclo turismo		senderismo	X	Otro	
escalada		caminata	X				
15. Actividades a realizar en el atractivo cultural							
Recorridos guiados				Compra de artesanías			
Recorrido auto guiados			X	Convivencia			X
Visita a talleres artísticos				Medicina ancestral			
Presentaciones o representaciones en vivo				Exhibición de piezas, muestras, obras, etc., originales.			
Fotografía			X	Actividades vivenciales y/o lúdicas			X
Participación en talleres artesanales				Degustación de platos tradicionales			
Visita a talleres artesanales				Participación de la celebración			
Exposiciones temáticas permanentes, temporales y eventuales				Participación en talleres artísticos			
Otro:							
16. Medios de promoción del atractivo							
Página WEB				Medios de comunicación (radio, tv, prensa)			
Revistas Especializadas				Material POP			
Oficina de Información Turística				Red Social			
Asistencia a ferias turísticas				Otro			
Observaciones:	No existe promoción turística del atractivo						
17.Descripcion del Atractivo							
Las fiestas patronales de la parroquia Molleturo al ser un pueblo eminentemente católico que mantiene una fe viva se llevan a cabo a finales del mes de julio en honor a los santos Felipe y Santiago y a la Virgen de la Candelaria. En estas festividades se realizan varias actividades entre las que destacan los juegos tradicionales como la rotura de ollas encantadas, carrera de coches de madera, torneo de cintas, encuentros deportivos y							

exposición de productos agrícolas de los habitantes de varias comunidades de la parroquia. Se realiza además una exposición fotográfica de acontecimientos importantes de la parroquia Molleturo, concurso de comparsas y presentaciones cómicas, concurso de acordeón, juego de la escaramuza cuya afición se traspasa de generación en generación, presentación de artistas y baile popular.

18. ANEXOS

Archivo fotográfico



Fuente: Gobierno Parroquial Molleturo (2017)

ELABORADO POR:

Apellido y Nombre	Toalongo Reyes Lisseth Nataly	Aguilar Loja Diego Marcelo
Institución	Universidad de Cuenca	
Cargo	Estudiantes	
Correo Electrónico	Lisseth.toalongo@ucuenca.edu.ec	Diego.aguilarl@ucuenca.edu.ec
Teléfono	0992454937	0986638134



Anexo 3.
FICHA DE SERVICIOS COMPLEMENTARIOS

Cuestionario número:

- 1. Nombre del establecimiento:
- 2. Dirección:
- 3. Ubicación/Referencia:
- 4. Nombre de propietario:
- 5. Numero de celular:
- 6. Correo electrónico:
- 7. Calidad de acceso al establecimiento:

1.Muy malo	2.Malo	3.Regular	4. Bueno	5. Muy Bueno

8. Tipo de facilidad en el entorno a la parroquia

- () Venta de productos de primera necesidad
- () Venta de artesanías
- () Casa de cambio
- () Cajero automático
- () Servicio de salud
- () Servicio de seguridad
- () Servicio de comunicación
- () Otro

9. Estado de la infraestructura

1.Muy malo	2.Malo	3.Regular	4.Bueno	5.Muy bueno

10. Servicio al cliente.

1.Muy malo	2.Malo	3.Regular	4.Bueno	5.Muy bueno



Anexo 4.
FICHA DE ESTABLECIMIENTOS DE ALIMENTOS Y BEBIDAS

Cuestionario número:

- 1. Nombre del establecimiento:
- 2. Dirección:
- 3. Nombre de propietario:
- 4. Numero de celular:
- 5. Correo Electrónico:
- 6. Ubicación /referencia:
- 7. Tipo de Establecimiento:
 - a) Restaurante
 - b) Fuente de Soda
 - c) Bar
 - d) Cafetería
- 8. Calidad de acceso al establecimiento:

1-Muy malo	2- Malo	3-Regular	4-Bueno	5-Muy bueno

9. Condiciones del establecimiento:

El establecimiento	Cumple	No Cumple
Exhibe la oferta gastronómica y bebidas con precios		
Exhibe los horarios de atención de una manera visible		
Exhibe la licencia de funcionamiento, y registro turístico		
Cuenta con salidas de emergencia, rutas de evacuación y puntos de encuentro libres de obstáculos.		
Los trabajadores hablan un idioma extranjero.		
El personal se encuentra uniformado		



OFERTA TURISTICA DE LA PARROQUIA MOLLETURO
Anexo 5.
FICHA DE ESTABLECIMIENTOS DE ALOJAMIENTO

Cuestionario número:

- 1. Nombre del establecimiento:**
- 2. Dirección:**
- 3. Ubicación/Referencia:**
- 4. Nombre de propietario:**
- 5. Numero de celular:**
- 6. Correo Electrónico:**
- 7. Calidad de acceso al establecimiento:**
- 8. Tipo de Establecimiento:**

- ☐ Hotel H
- ☐ Hostal HS
- ☐ Hostería HT
- ☐ Hacienda Turística HA
- ☐ Lodge L
- ☐ Resort RS
- ☐ Refugio RF
- ☐ Campamento Turístico CT
- ☐ Casa de Huéspedes CH

9. Calidad de acceso:

1-Muy malo	2- Malo	3-Regular	4-Bueno	5-Muy bueno

10. Número de habitaciones en el establecimiento:

11. Capacidad máxima de ocupación:

El establecimiento cuenta con	SI	NO
Habitaciones simples		
Habitaciones múltiples		
Habitaciones dobles		
Habitaciones triples		
Habitaciones cuádruples		
Habitaciones júnior suite		
Habitaciones suite		

12. Categoría del establecimiento:


- ☐ 1 Estrella
- ☐ 2 Estrellas
- ☐ 3 Estrellas
- ☐ 4 Estrellas
- ☐ 5 Estrellas
- ☐ Categoría Única

Anexo 6.

FOTOGRAFÍAS DE ENTREVISTAS A OPERADORAS DE TURISMO DE LA CIUDAD DE CUENCA



Fotografía 59: Entrevista Cazhuma Tours & Languaje School Cia. Ltda.



Fotografía 60: Entrevista Cuenca Bestours




Fotografía 61: Entrevista Arutamecotours Cía Ltda.



Fotografía 62: Entrevista Pazhuca Tours Cia. Ltda.



Fotografía 63: Entrevista Polylepis Tours Cia. Ltda.



Fotografía 64: Entrevista South-Land Turismo Cia. Ltda.



Fotografía 65: Entrevista Hualambari Tours Cia.Ltda.



Fotografía 66: Entrevista Corpoviajes Cía. Ltda.



Fotografía 67: Entrevista Terradiversa The Travel Center Cia. Ltda.



Fotografía 68: Entrevista Wakiy Tour Cía. Ltda



Fotografía 69: Entrevista Expediciones Apullacta Cía. Ltda.



Fotografía 70: Entrevista Metropolitan Touring E.T.I.C.A.

Anexo 7.

FOTOGRAFÍAS DE ENTREVISTAS PARA IDENTIFICAR PROBLEMÁTICAS TURÍSTICAS DE LA PARROQUIA MOLLETURO



Fotografía 71: Entrevista Lcdo. Ángel Puín



Fotografía 72: Entrevista en la Tarabita Guabisay



Fotografía 73: Entrevista en “El Restaurant”



Fotografía 74: Entrevista en “El rancho de los hermanos Prado”



Fotografía 75: Entrevista en la comunidad de Caimatán