

UNIVERSIDAD DE CUENCA
FACULTAD CIENCIAS DE LA HOSPITALIDAD
CARRERA DE TURISMO



***“POTENCIAL TURÍSTICO DE LA PARROQUIA
EL VALLE, DEL CANTÓN CUENCA”***

Monografía previa a la obtención del título de
Ingeniera en Turismo

AUTORA: BELÉN CRISTINA VINTIMILLA ILLESCAS

DIRECTOR:
ING. TUR. ARMIJOS CHILLOGALLO DANIELA FERNANDA

CUENCA- ECUADOR

Junio, 2015



Resumen

El presente trabajo de monografía titulado “**Potencial Turístico de la parroquia El Valle, del cantón Cuenca**” representa la primera herramienta de información para el desarrollo de planes turísticos en este territorio pues en esta se despliega un inventario de recursos turísticos realizado con la metodología para inventario de atractivos turísticos establecida por el Ministerio de Turismo. El objetivo enmarca principalmente el estudio del potencial turístico de la parroquia, es decir evaluar el grado de importancia de los recursos y la capacidad de estos para atraer visita, seguido de una propuesta de actividades basadas en el concepto de turismo sostenible.

En esta investigación a más de clasificar y jerarquizar la riqueza cultural y natural se realizó un análisis interno y externo con el fin de conocer la situación actual de la parroquia en el ámbito turístico. El proceso se llevó a cabo mediante salidas de campo y el llenado de fichas de inventario. Además se vio la necesidad de realizar este trabajo como una herramienta de contribución al rescate de dos áreas naturales municipales protegidas “Cochapamba 1 y 2” y “El Cerro de Maluay”, diagnosticadas como tales gracias al estudio de flora y fauna en la parroquia El Valle realizado por la Comisión de Gestión Ambiental del Municipio de Cuenca en el año 2013.

Como resultado del trabajo expuesto se diagnosticaron 17 recursos turísticos tangibles de los cuales 12 son sitios naturales y 5 pertenecen al grupo de manifestaciones culturales.

Palabras claves: Parroquia El Valle, inventario, recursos turísticos, Área Municipal Protegida, Cochapamba 1 y 2, Cerro de Maluay, turismo sostenible.



Abstract

This monograph entitled ***“Touristic Potential of El Valle parish, Cuenca canton”*** represents the first information tool to develop touristic plans there. It contains a touristic resources inventory based on the methodology to touristic attractives made by Ministry of Tourism. The aim is to analyze the touristic potential in this territory that is to evaluate the importance of the resources and their capacity to motivate the foreigners’ visit. Moreover, it includes some touristic activities as a proposal to develop sustainable tourism.

As a result of this research, it was possible to classify and appraise cultural and natural richness of *El Valle* parish. Furthermore, an external and internal analysis was made to analyze the current situation in the parish. The process to collect this information demanded some field trips and filling record cards. On the other hand, this project was developed because of the necessity to contribute to recover two Protected Natural Municipal Areas: Cochapamba 1, 2 and Maluay hill. They were called so by the Environmental Management Commission of the Cuenca government after some studies about flora and fauna in the parish in 2013. Through this research, a total of 17 touristic resources were detected and classified in two types: natural sites and cultural events. The former has 12 whereas the latter has 5 resources.

Keywords: *El Valle* parish, inventory, touristic resources, Protected Municipal Areas, Cochapamba 1 y 2, *Maluay* hill, sustainable tourism.



ÍNDICE DE CONTENIDO

RESUMEN	2
ABSTRACT	3
ÍNDICE DE TABLAS	8
ÍNDICE TABLAS ENCUESTAS	9
ÍNDICE GRÁFICOS	11
ÍNDICE FIGURAS ENCUESTAS	12
ÍNDICE DE FOTOGRAFÍAS	14
CLÁUSULA DE PROPIEDAD INTELECTUAL.....	15
CLÁUSULA DE DERECHOS DE AUTOR	16
DEDICATORIA	17
AGRADECIMIENTO	18
INTRODUCCIÓN	19
CAPÍTULO I	21
GENERALIDADES DE LA PARROQUIA EL VALLE	21
1.1 UBICACIÓN GEOGRÁFICA.....	22
1.1.1LIMITES.....	23
1.2 DIVISIÓN POLÍTICA	23
1.3 DATOS HISTÓRICOS.....	26
HISTORIA DE LA PARROQUIA EL VALLE.....	26
1.4 ACTIVIDAD ECONÓMICA	29
1.4.1SECTOR PRIMARIO	29
1.4.1.1 SUBSECTOR AGRÍCOLA	29
1.4.1.2 SUBSECTOR PECUARIO.....	30
1.4.2SECTOR SECUNDARIO	31
1.5 DATOS FLORA Y FAUNA.....	32
MATORRAL HÚMEDO MONTANO DE LOS ANDES DEL NORTE Y CENTRO.....	32



BOSQUE SIEMPRE VERDE MONTANO ALTO DE LOS ANDES ORIENTALES	32
1.5.1 DIVERSIDAD DE FLORA	32
1.5.2 DIVERSIDAD DE FAUNA	33
CAPÍTULO 2	34
RECURSOS TURÍSTICOS DE LA PARROQUIA EL VALLE	34
2.1 CATEGORIZACIÓN DE LOS RECURSOS TURÍSTICOS	35
2.1.1 RECURSOS TURÍSTICOS INTANGIBLES	35
2.1.1.1 GRUPOS ÉTNICOS	37
2.1.1.1.1 LOS CUMPAS	37
2.1.1.2 MANIFESTACIONES RELIGIOSAS TRADICIONALES Y CREENCIAS POPULARES	39
2.1.1.2.1 PASE DEL NIÑO VIAJERO	39
2.1.1.2.2 DÍA DE LAS CRUCES	40
2.1.1.2.3 LEYENDA “LA NOVIA QUICHUNA”	41
2.1.1.2.4 LEYENDA “EL HOMBRE QUE LO LLEVO SATÁN”	41
2.1.1.2.5 LEYENDA DE LOS GAGONES (CONVIVENCIA ENTRE LOS COMPADRES)	41
2.1.1.3 MÚSICA Y DANZA	42
2.1.1.3.1 GRUPO DE DANZA FOLCLÓRICA “SUMAK KAWSAY BALLET FOLCLÓRICO”	42
2.1.1.4 COMIDA Y BEBIDAS TÍPICAS	43
2.1.1.4.1 PAPAS CON CUY ASADO	44
2.1.1.4.2 CHICHA DE JORA	45
2.1.1.4.3 MISHQUI	45
2.1.1.5 ARTESANÍAS	46
2.1.1.5.1 SOMBRERO DE PAJA TOQUILLA	46
2.1.1.6 FIESTAS	47
2.1.1.6.1 FIESTAS PATRONALES DE SAN JUDAS TADEO	47
2.1.1.6.2 FIESTAS DE LA SEMANA SANTA	48
2.1.6.2.3 FIESTAS VIRGEN DEL ROSARIO	50



2.1.1.6.4 CARNAVAL DE EL VALLE	53
2.1.2 RECURSOS TURÍSTICOS TANGIBLES.....	56
2.2 JERARQUIZACIÓN DE LOS RECURSOS INVENTARIADOS.....	58
2.2.1 FICHA DE EVALUACIÓN DE RECURSOS.....	60
2.3 ANÁLISIS PLANTA TURÍSTICA EN LA PARROQUIA EL VALLE.....	62
CAPITULO 3.....	65
PROPUESTA DE ACTIVIDADES TURÍSTICAS.....	65
3.1 IMPACTOS DE LA ACTIVIDAD TURÍSTICA.....	66
TURISMO SOSTENIBLE.....	66
3.1.1 IMPACTOS SOCIALES	67
3.1.2 IMPACTOS AMBIENTALES	68
3.1.3 IMPACTOS ECONÓMICOS	70
3.1.3.1 COSTE DE OPORTUNIDAD	72
3.1.3.2 COSTES POR FLUCTUACIONES DE LA DEMANDA TURÍSTICA ..	72
3.1.3.3 INFLACIÓN.....	72
3.1.3.4 EXCESIVA INVERSIÓN DE CAPITAL EXTRANJERO	73
3.1.3.5 DESVIACIONES EN LA ECONOMÍA LOCAL	73
3.2 DIAGNÓSTICO FODA	74
3.2.1 ANÁLISIS INTERNO.....	74
FORTALEZAS	74
DEBILIDADES	74
3.2.2 ANÁLISIS EXTERNO	75
OPORTUNIDADES	75
AMENAZAS	75
CONCLUSIONES ANÁLISIS FODA	76
3.3 PROPUESTA DE ACTIVIDADES A DESARROLLAR.....	77
3.3.1 IDENTIFICACIÓN DEL SEGMENTO DE MERCADO	77
3.3.1.1 ANÁLISIS E INTERPRETACIÓN DE RESULTADOS.....	77
CONCLUSIONES ENCUESTAS:	107
3.3.2 CIRCUITOS TURÍSTICOS	108



3.3.2.1 CIRCUITO TURÍSTICO #1 “VALLE CENTRO/ECO PARQUE/LOMA DE MARI”	110
3.3.2.1.1 ITINERARIO DEL CIRCUITO “VALLE CENTRO/ECO PARQUE/LOMA DE MARI”	112
3.3.2.2 CIRCUITO TURÍSTICO #2 “CERRO MALUAY/ BOSQUE DE PUCACRUZ/ VIVERO ACACIAS”	115
3.3.2.2.1 ITINERARIO DEL CIRCUITO “CERRO MALUAY/ BOSQUE DE PUCACRUZ/ VIVERO ACACIAS”	117
CONCLUSIONES	120
RECOMENDACIONES	122
BIBLIOGRAFÍA	123
ANEXO 1	130
CALENDARIO MANIFESTACIONES RELIGIOSAS Y FESTIVIDADES DE LA PARROQUIA EL VALLE	131
ANEXO 2	133
FICHAS DE INVENTARIO DE RECURSOS TURÍSTICOS TANGIBLES DE LA PARROQUIA EL VALLE	133
ANEXO 3	269
MODELO DE ENCUESTA EN ESPAÑOL	269
ANEXO 4	273
MODELO DE ENCUESTA EN INGLÉS	273
ANEXO 5	277
DISEÑO DE MONOGRAFÍA	277



ÍNDICE DE TABLAS

TABLA 1.....	24
EXTENSIÓN COMUNIDADES DE LA PARROQUIA EL VALLE AÑO 2013	24
TABLA 2.....	27
CLASIFICACIÓN DE POBLACIÓN DEL AÑO 1778	27
TABLA 3.....	36
CLASIFICACIÓN RECURSOS INTANGIBLES DE LA PARROQUIA EL VALLE	36
TABLA 4.....	57
CLASIFICACIÓN RECURSOS TANGIBLES DE LA PARROQUIA EL VALLE ..	57
TABLA 5.....	59
NIVELES DE JERARQUÍA.....	59
TABLA 6.....	60
JERARQUIZACIÓN DE LOS RECURSOS INVENTARIADOS.....	60
TABLA 7.....	63
ANÁLISIS PLANTA TURÍSTICA EN LA PARROQUIA EL VALLE	63



ÍNDICE TABLAS ENCUESTAS

TABLA 1.....	78
GÉNERO.....	76
TABLA 2.....	79
EDAD.....	79
TABLA 3.....	81
LUGAR DE PROCEDENCIA.....	81
TABLA 4.....	83
PROFESIÓN U OCUPACIÓN.....	83
TABLA 5.....	86
MEDIOS DE TRANSPORTE.....	86
TABLA 6.....	87
DÍAS DE PERMANENCIA.....	87
TABLA 7.....	89
MEDIOS DE INFORMACIÓN.....	89
TABLA 8.....	91
MOTIVACIONES.....	91
TABLA 9.....	93
FACTORES 1º GRADO DE IMPORTANCIA.....	93
TABLA 10.....	95
FACTORES 2º GRADO DE IMPORTANCIA.....	95
TABLA 11.....	96
FACTORES 3º DE IMPORTANCIA.....	96
TABLA 12.....	98
FACTORES 4º GRADO DE IMPORTANCIA.....	98
TABLA 13.....	99
FACTORES 5º GRADO DE IMPORTANCIA.....	99
TABLA 14.....	100
FACTORES 6º DE IMPORTANCIA.....	100
TABLA 15.....	101
FACTORES 7º DE.....	101



TABLA 16.....	104
PREDISPOSICIÓN	104
TABLA 17.....	105
MODALIDADES DE TURISMO.....	105
TABLA 8.....	108
CLASIFICACIÓN PAQUETES TURÍSTICOS.....	108
TABLA 9.....	112
ITINERARIO CIRCUITO #1.....	112
TABLA 10.....	113
COTIZACIÓN CIRCUITO #1	113
TABLA 11.....	113
TABLA 12.....	117
ITINERARIO CIRCUITO #2.....	117
TABLA 13.....	118
ITINERARIO CIRCUITO #2.....	118
TABLA 14.....	119
DESCRIPCIÓN COSTO DE SERVICIOS CIRCUITO #2.....	119



ÍNDICE GRÁFICOS

GRÁFICO 1	25
COMUNIDADES SEGÚN NÚMERO DE HECTÁREAS AÑO 2013	25
GRÁFICO 2.....	30
PORCENTAJE DE PRODUCCIÓN DE MAÍZ AÑO 2013.....	30
GRÁFICO 3.....	31
Nº COMUNIDADES EN RELACIÓN A LA PRODUCCIÓN DE ANIMALES AÑO 2013.....	31
GRÁFICO 4.....	66
EJES DE LA SOSTENIBILIDAD.....	66



ÍNDICE FIGURAS ENCUESTAS

FIGURA 1.....	78
GÉNERO.....	76
FIGURA 2.....	80
EDAD PROMEDIO.....	80
FIGURA 3.....	82
LUGAR DE PROCEDENCIA.....	82
FIGURA 4.....	84
PROFESIÓN U OCUPACIÓN.....	84
FIGURA 5.....	86
MEDIOS DE TRANSPORTE.....	86
FIGURA 6.....	88
DÍAS DE PERMANENCIA.....	88
FIGURA 7.....	90
MEDIOS DE INFORMACIÓN.....	90
FIGURA 8.....	92
MOTIVACIONES.....	92
FIGURA 9.....	94
FACTORES 1º GRADO DE IMPORTANCIA.....	94
FIGURA 10.....	95
FACTORES 2º GRADO DE IMPORTANCIA.....	95
FIGURA 11.....	97
FACTORES 3º GRADO DE IMPORTANCIA.....	97
FIGURA 12.....	98
FACTORES 4º GRADO DE IMPORTANCIA.....	98
FIGURA 13.....	100
FACTORES 5º DE IMPORTANCIA.....	100
FIGURA 14.....	101
FACTORES 6º DE IMPORTANCIA.....	101
FIGURA 15.....	102
FACTORES 7º DE IMPORTANCIA.....	102



FIGURA 16.....	103
MAPA PERCEPTUAL DE LA PRIORIDAD DE SERVICIOS.....	103
FIGURA 17.....	104
PREDISPOSICIÓN	104
FIGURA 18.....	106
MODALIDADES DE TURISMO.....	106



ÍNDICE DE FOTOGRAFÍAS

FOTOGRAFÍA 1	38
ESCUELA INTERCULTURAL BILINGÜE “JUAN PEÑAFIEL”	38
FOTOGRAFÍA 2	39
ÁNGEL DE ESTRELLA, PASE DEL NIÑO VIAJERO	39
FOTOGRAFÍA 3	43
GRUPO DE DANZA “SUMAK KAWSAY BALLET FOLCLÓRICO”	43
FOTOGRAFÍA 4	44
CUY ASADO	44
FOTOGRAFÍA 5	46
MISHQUI	46
FOTOGRAFÍA 6	47
TEJEDORA, COMUNIDAD DE MALUAY	47
FOTOGRAFÍA 7	49
VÍA CRUCIS.....	50
FOTOGRAFÍA 8	51
PROCESIÓN “CELEBRACIÓN EUCARÍSTICA” FIESTAS VIRGEN DEL ROSARIO	52
FOTOGRAFÍA 9	52
“CELEBRACIÓN EUCARÍSTICA” FIESTAS VIRGEN DEL ROSARIO.....	52
FOTOGRAFÍA 10	54
REPRESENTACIÓN “MAMA NEGRA” CARNAVAL EL VALLE	54
FOTOGRAFÍA 11	54
PARTICIPACIÓN COMUNIDADES CARNAVAL EL VALLE	54



CLÁUSULA DE PROPIEDAD INTELECTUAL



Universidad de Cuenca
Clausula de propiedad intelectual

Belén Cristina Vintimilla Illescas, autora de la tesis "POTENCIAL TURÍSTICO DE LA PARROQUIA EL VALLE, DEL CANTÓN CUENCA", certifico que todas las ideas, opiniones y contenidos expuestos en la presente investigación son de exclusiva responsabilidad de su autora.

Cuenca, 01 de junio de 2015.

Belén Cristina Vintimilla Illescas

C.I: 0107375594



CLÁUSULA DE DERECHOS DE AUTOR



Universidad de Cuenca
Clausula de derechos de autor

Belén Cristina Vintimilla Illescas, autora de la tesis POTENCIAL TURÍSTICO DE LA PARROQUIA EL VALLE, DEL CANTÓN CUENCA", reconozco y acepto el derecho de la Universidad de Cuenca, en base al Art. 5 literal c) de su Reglamento de Propiedad Intelectual, de publicar este trabajo por cualquier medio conocido o por conocer, al ser este requisito para la obtención de mi título de Ingeniera en Turismo. El uso que la Universidad de Cuenca hiciere de este trabajo, no implicará afección alguna de mis derechos morales o patrimoniales como autora.

Cuenca, 01 de junio de 2015.

Belén Cristina Vintimilla Illescas

C.I: 0107375594



DEDICATORIA

A mis padres Gladys y Félix quienes
han sido mis compañeros y pilar
fundamental en todo el proceso de
mi formación.

A mis abuelos Rosario y Juan
quienes cuidaron de mí y supieron
ser la fuente de mi inspiración para
perseguir este sueño

A mi esposo Alex quien ha sido mi
principal apoyo moral durante mi
trayectoria como estudiante hasta
hoy que he cumplido tan importante
meta.



AGRADECIMIENTO

A Dios principalmente por darme la sabiduría y perseverancia necesaria para desarrollar este trabajo.

A la directora de esta trabajo la Ing Tur. Daniela Armijos quien supo dedicar su tiempo a compartir sus saberes conmigo y por la paciencia y carisma que supo mostrarme.

A todos mis profesores, familiares y amigos quienes contribuyeron con sus ideas y aliento hacia mí.



INTRODUCCIÓN

Originalmente la actividad turística en los países menos desarrollados ha sido vista como la posible solución a los problemas que los acarrea, además esta requiere de grandes inversiones ya sea públicas y privadas para su ejecución y en caso de no resultar desencadenaría en grandes pérdidas, es por ello la importancia de realizar como primera instancia un análisis de la situación actual y del grado de potencialidad que presenta un determinado territorio antes de intervenir turísticamente. Es así que la propuesta de esta monografía *Potencial Turístico de la Parroquia El Valle, del cantón Cuenca* recae en este razonamiento, pues a través de este se busca dotar al gobierno local de una herramienta de información que brinde apertura a propuestas de planes turísticos en la localidad tomando en cuenta que estos deben ser guiados por los tres ejes de la sostenibilidad: ambiente, económico y social.

La primera etapa para este estudio lo constituye el proceso de elaboración del inventario de Recursos turísticos el mismo que tiene como finalidad clasificar y jerarquizar la riqueza natural y cultural de la parroquia. Después de analizar cada uno de los recursos se propone una primera clasificación: Recursos Tangibles y Recursos Intangibles. Para los primeros se han elaborado un total de 17 fichas que equivalen al número de recursos identificados debido a las características que merecen ser analizadas con mayor profundidad en un próximo estudio, mientras que para los segundos se ha procedido únicamente a detallarlos en párrafos puesto que son manifestaciones comunes entre las diferentes parroquias a nivel de Cuenca. Con respecto a la segunda clasificación los recursos tangibles han sido ubicados en dos categorías: Sitios Naturales y Manifestaciones Culturales. La principal motivación para la investigación de esta problemática es conocer el valor o potencial turístico de la parroquia para lo cual se emplea un análisis de jerarquización de recursos, que permita asignar un valor a cada recurso y así conocer su importancia a nivel nacional.



En el marco teórico a más de adoptar la metodología ya mencionada en el párrafo anterior se realizó un análisis del segmento de mercado mediante 60 encuestas dirigidas a turistas de procedencia extranjera que visitaron la ciudad durante el mes de febrero del año 2015, estas se realizaron en el centro de Información Turística de la Fundación Municipal de Turismo para Cuenca. Las preguntas asignadas fueron de carácter cerrado con el fin de facilitar su tabulación además de recibir datos más concretos.

Finalmente, de acuerdo a las derivaciones arrojadas de esta investigación y tras un análisis FODA se procedió a la formulación de dos circuitos turísticos que engloban en su recorrido actividades relacionadas al turismo de naturaleza.



CAPÍTULO I

GENERALIDADES DE LA PARROQUIA EL VALLE

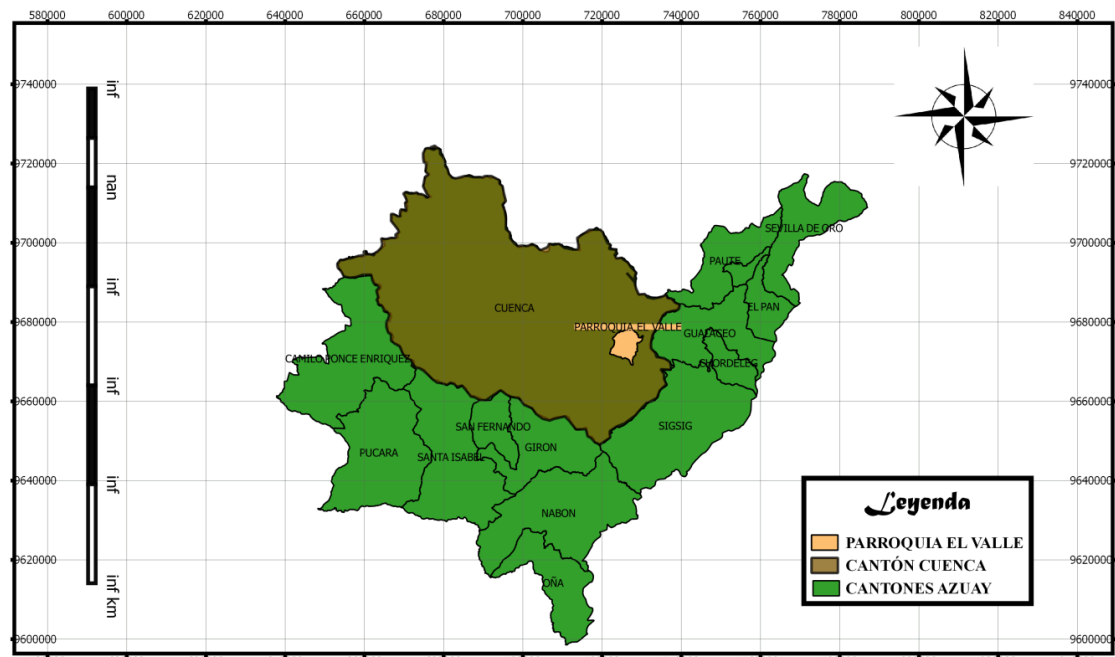
El primer capítulo tiene como propósito analizar y conocer datos generales de la parroquia El Valle recopilados tras una investigación realizada en el centro cultural de la misma. En este se han enumerando y graficado por extensión el número de comunidades que conforman la parroquia. Además se detalla a través de un mapa su ubicación estratégica en la provincia del Azuay.

Seguido se presenta las principales actividades económicas que se desarrollan en la localidad, así mismo se observan gráficas donde se describen los principales sectores económicos. Finalmente, en una breve descripción se detalla la flora y fauna del territorio.

1.1 Ubicación geográfica

Mapa 1

Mapa de ubicación de la parroquia El Valle



Fuente: Elaboración a partir del Sistema Nacional de Información, febrero 2015.

Autor: Belén Vintimilla.

El Valle es una de las 21 parroquias rurales del cantón Cuenca, provincia del Azuay. Esta se asienta en la parte sureste de la ciudad a una distancia de 5 kilómetros. Cuenta con una superficie igual al 1,2% del territorio cantonal cuencano, lo que equivale a unas 4404.1 ha. Según datos del Instituto Nacional Estadísticas y Censos (INEC) del año 2010, su población alcanza una cifra de 24.314 habitantes, de los cuales el 53% pertenecen al género femenino y un 47% al masculino.

La parroquia es considerada como la más grande y más poblada del cantón Cuenca, característica que la ubica como la más importante. Muchas de las actividades que abastecen la producción en la ciudad de Cuenca provienen de ella, gracias a la dinamización de actividades como el abastecimiento de mano de obra para la construcción y el comercio al por menor.



1.1.1 Limites

La parroquia el Valle se encuentra limitada:

Al Norte: Zona urbana de la ciudad de Cuenca

Al Sur: Parroquias de Quingeo y Tarqui

Al Este: Parroquia de Santa Ana y Paccha

Al Oeste: Parroquia de Turi

1.2 División política

Según datos expuestos en el Plan de Ordenamiento Territorial (PDOT), 2013 de la parroquia El Valle, actualmente existen 49 comunidades que son parte de este territorio. Las mismas que se subdividen en barrios y sectores, siendo la comunidad de Maluay la más grande con una extensión de 489.6 hectáreas tal y como se observa en la gráfica #1 y la de menor extensión Paraíso Alto con 9.0 hectáreas equivalente al 0,20% del territorio parroquial. En la parte inferior se expone una tabla de datos con el nombre y extensión de todas las comunidades, seguido se encuentra una gráfica que permite analizar con mayor profundidad la extensión de cada comunidad referente a la otra.

La información que muestra el siguiente cuadro ha sido ordenada de manera descendente, es decir en primer lugar está la parroquia de mayor extensión la misma que hace referencia a la comunidad de Maluay, de la misma forma al final se aprecia a la comunidad de menor extensión, Paraíso Alto con un total de 0,2 hectáreas.



Tabla 1

Extensión Comunidades de la parroquia El Valle Año 2013

CUADRO HECTÁREAS Y PORCENTAJES							
Nº	COMUNIDADES	HECTÁREAS	PORCENTAJE %	Nº	COMUNIDADES	HECTÁREAS	PORCENTAJE %
1	MALUAY	489,6	11,12	26	CHILCAPAMBA	63,2	1,44
2	PUCACRUZ	314,9	7,15	27	BAGUANCHI EL VALLE	101	1,29
3	SAN ANTONIO DE GAPAL	243,2	5,52	28	CONCHAN DEL CISNE	56,2	1,28
4	TIERRAS COLORADAS	159,2	3,62	29	TOTORACOA BAJA	54,6	1,24
5	CONCHAN DEL CARMEN	157	3,56	30	LOS CIPRESES	53,2	1,21
6	GUALALCAY	148,2	3,37	31	VICTORIA CENTRO	52	1,18
7	CRUZ DEL CAMINO	134,4	3,05	32	SAN JOSE DE LA PLAYA	49,6	1,13
8	GUNCAY	132,6	3,01	33	LOS GERANIOS	49,3	1,12
9	CRUCE DE MONAY	129,7	2,95	34	MOROCHOQUIGUA	47,7	1,08
10	EL DESPACHO	124,2	2,82	35	BARRIO UNIDO	45,5	1,03
11	CONCHÁN DEL MILAGRO	114,3	2,6	36	SANTA CATALINA	36,3	0,82
12	COCHAPAMBA	114	2,59	37	SAN JUAN LOMA	35	0,8
13	BAGUANCHI CEDILLO	112,6	2,56	38	SAN ISIDRO	34,7	0,79
14	SAN MIGUEL	156,6	2,56	39	VICTORIA ALTA	30,8	0,7
15	PAREDONES	106,1	2,41	40	SANTA MARTHA	30	0,68
16	SAN PEDRO	99,3	2,26	41	SUBIDA DE SAN JUAN LOMA	30	0,68
17	QUILLOPUNGO	98,2	2,23	42	CORAZON DE JESUS	27,6	0,63
18	EL CISNE	96,4	2,19	43	EL TABLÓN	22,5	0,51
19	POLOMA	88,5	2,01	44	EMILIO SARMIENTO	22,1	0,5
20	URBANO PARROQUIAL	88,2	2	45	PARAISO BAJO	21,9	0,5
21	LOS LAURELES	87,6	1,99	46	LA GLORIA	20,3	0,46
22	TOTORACOA ALTA	81,1	1,84	47	LA PRADERA	11,1	0,25
23	VICTORIA BAJA	80,8	1,83	48	PRIMERO DE ENERO	11,2	0,25
24	CSTILLA CRUZ	68,4	1,55	49	PARAISO ALTO	9	0,2
25	EL SALADO	64,1	1,46				

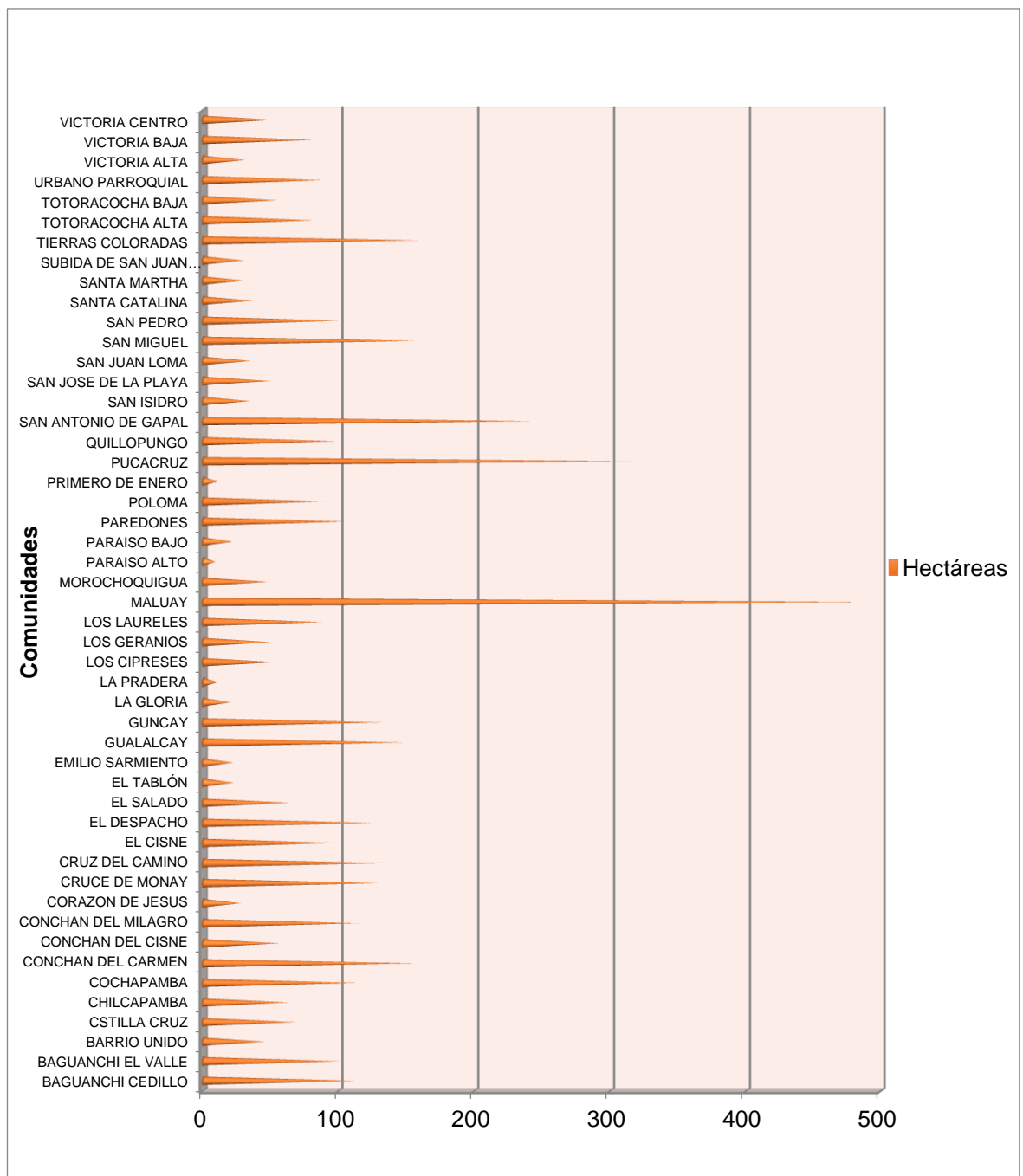
Fuente: Plan de Ordenamiento Territorial de la parroquia El Valle, 2013.

Autor: Belén Vintimilla.



En el siguiente gráfico se aprecia una clara diferencia en cuanto a extensión de las comunidades destacándose como la más grande a la comunidad de Maluay.

Gráfico 1
Comunidades según número de hectáreas año 2013



Fuente: Plan de Ordenamiento Territorial de la parroquia El Valle, 2013.

Autor: Belén Vintimilla.



1.3 Datos históricos

Historia de la parroquia El Valle

San Juan Bautista de El Valle, cuyo significado es *sin temor a equivocarnos* fue bautizada con esta denominación por decisión de curas dominicos, quienes durante la época de fundación se asentaron en esta localidad. A pesar de haber ocurrido muchos acontecimientos importantes que dieron lugar a la fundación de la parroquia hace poco no existían documentos que certifiquen una fecha exacta, únicamente se contaba con referencias que conllevaban a suponer que el 8 de noviembre del año 2015 la Parroquia El Valle cumpliría 212 años de fundación. Se había llegado a esta conclusión aduciendo que fue en el periodo de 1802 y 1803 donde se cita al primer Cura Interino Mariano Cueva y Lara de Velasco como el primer párroco de la parroquia (Orellana, 1).

Los datos expuestos en el párrafo anterior indicaban erróneamente la fecha de fundación de la parroquia, hace aproximadamente un año el centro cultural El Valle recibió un documento fotocopiado proveniente de la Asamblea Nacional del Ecuador en donde claramente se especificaba una lista de parroquias establecidas un 8 de septiembre de 1852. Entre estas se cita a la parroquia San Juan Bautista de El Valle, junto a otras cercanas como Quingueo, Sidcay, Baños, etc.

Otro dato interesante es que durante la época de independencia de la ciudad de Cuenca, la parroquia El Valle desempeñó un papel muy importante muestra de ello se verifica en los documentos del Archivo Nacional de Historia, Sección del Azuay de la Biblioteca de la Casa de la Cultura Ecuatoriana Núcleo del Azuay., en donde tras concurrir el año de 1655 El Valle de Guncay y Paccha se encuentran registrados como los primeros terrenos más solicitados y vendidos hecho que los catalogó como los más poblados del cantón Cuenca después de su fundación (Ídem, 2).



Para añadir otra referencia que aporta una explicación a la fundación de la parroquia El Valle, se menciona al hecho ocurrido durante el año 1778, en donde el cabildo III, ordenó realizar un censo poblacional a aquellos súbditos pertenecientes al Virreinato de Nueva Granada siendo la gobernación de Cuenca parte de ella. Cabe mencionar que el objetivo que abordaba esta ordenanza era mejorar los ingresos económicos estatales a través del incremento de impuestos a los indígenas. Dicho en otras palabras era necesario conocer cuánto se iba a recaudar por ello se requería conocer el número de personas en capacidad de tributar.

Según la revista número 4 del Archivo nacional de Historia sección del Azuay, los resultados obtenidos tras este censo para la parroquia El Valle apuntaron las siguientes cifras. La población era igual a 3826 habitantes de los cuales 3296 eran indios (Ídem).

La clasificación de los mismos es la siguiente:

Tabla 2
Clasificación de población del año 1778

Clasificación de población Censo de 1778 en la parroquia El Valle					
	Hombres		Mujeres		Población Total El Valle 1778
Tipo	Número	%	Número	%	
Mestizos y blancos	272	7,11	257	6,72	3826
Indios	1584	41,40	1712	44,75	
Negros	1	0,03			
TOTAL	1857	48,54	1969	51,46	

Fuente: Elaboración a partir del Plan de ordenamiento Territorial de El Valle, 2013.

Autor: Belén Vintimilla

Tras la independencia de la ciudad de Cuenca el 3 de noviembre de 1820, se efectuó un encuentro entre los representantes de las parroquias cuencanas, desde luego El Valle al ser la parroquia de mayor población se hizo presente, el motivo de este encuentro fue hacer constar a los delegados de cada una de



parroquias como diputados, este proceso se evidenció en un documento debidamente firmado por cada uno de los representantes parroquiales. En el caso de la parroquia vallenense, fueron los señores Juan Jaramillo y Manuel Guerrero quienes la representaron, cabe mencionar que actualmente la escuela de niñas de la localidad lleva el nombre de este último como un homenaje a este valioso acontecimiento.

Según datos expuestos en un documento fotocopiado que se extrajo del libro de legislación ecuatoriana, y que actualmente se encuentra en el Centro Cultural El Valle, la declaración oficial de la parroquia como tal se efectuó un 8 de septiembre de 1852.

Por otro lado la incidencia religiosa en la parroquia también formó parte de su historia, tras indagar en los archivos de la parroquia se han encontrado registros como la “Hojita parroquial de El Valle” y la “Hoja Redentor” las cuales son similares a la “Luz del Domingo” que actualmente se entrega a todos los peregrinos en la celebración de las eucaristías en la parroquia. Los escritores de estas obras conservadoras lograron inaugurar un 17 de septiembre de 1950, el monumento al ex presidente Gabriel García Márquez, esta valiosa obra se encuentra ubicada en el parque central de la parroquia.

Más tarde en 1986 por única vez circuló el periódico “El Despertar Vallenense”, mediante el cual se pretendía rescatar la historia vallenense, además de fomentar actividades de ocio como el deporte. A su vez este medio fue usado para difundir las necesidades de la población y estuvo dirigido por el Dr. Julio Cobos quien en esa época fue el presidente de la junta parroquial El Valle. La publicación de este periódico no tuvo la acogida esperada, lo cual generó inconformidad y controversia entre los habitantes de la parroquia, llevándolo a su desaparición.

Consecutivamente el Sr. Carlos Orellana Barros promueve la creación de “RAICES”, este medio buscaba exponer las tradiciones de la parroquia y además brindar apoyo a los grupos musicales con talento.



Hace poco El Centro Cultural de El Valle estuvo coordinado por el Sr. Carlos Orellana Barros promocionando “EXPRESIÓN” revista que buscaba la difusión de las tradiciones culturales de la parroquia El Valle. Hoy en día este centro Cultural está dirigido por la Lcda. Rosa Astudillo.

1.4 Actividad económica

De acuerdo al Plan de Ordenamiento Territorial El Valle 2014- 2018, sección *Economía* las principales fuentes de ingreso en la localidad de El Valle se debe al trabajo emprendido por la población activa, es decir aquellos que están en la capacidad de trabajar. Cabe mencionar que estos ingresos se obtienen tras la jornada de trabajo que desarrollan en la ciudad de Cuenca. Es decir los habitantes todos los días salen a la zona urbana a desempeñar actividades en empresas privadas y públicas. Entre las ocupaciones que realizan están: obreros y empleadas domésticas.

Por otro lado la segunda fuente de ingreso para los vallenenses depende de dos sectores; el primario y el secundario.

1.4.1 Sector primario

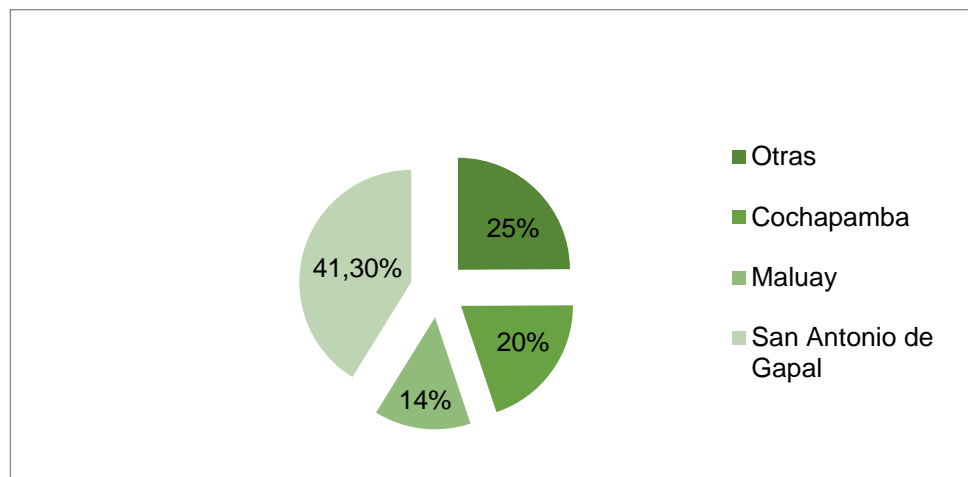
La parroquia El Valle al estar ubicada dentro de la zona rural del cantón Cuenca, emprende actividades agrícolas y agropecuarias como un mecanismo de auto subsistencia para los pobladores (PDOT, 19).

1.4.1.1 Subsector agrícola

Según datos expuestos en el PDOT, 2013 la parroquia El Valle cuenta con un porcentaje de 63,5% del territorio apto para la agricultura, sin embargo la mayor parte de sus habitantes no han visto este recurso como una posibilidad de fuente de ingresos. Dado este hecho únicamente tres comunidades presentan altos índices de producción y consumo como lo son Cochapamba, Maluay y San Antonio de Gapal. Entre los principales cultivos se destacan 5 tipos, el maíz ocupando el primer lugar, en segundo plano el frejol, como tercer cultivo está la producción de hortalizas, un cuarto lugar lo ocupa la producción de papas y el último corresponde al cultivo de las arvejas (Ídem, 19- 21).



Gráfico 2



Porcentaje de producción del 2013

Fuente: Elaboración a partir del Plan de Ordenamiento Territorial de El Valle, 2013.

Autor: Belén Vintimilla

1.4.1.2 Subsector pecuario

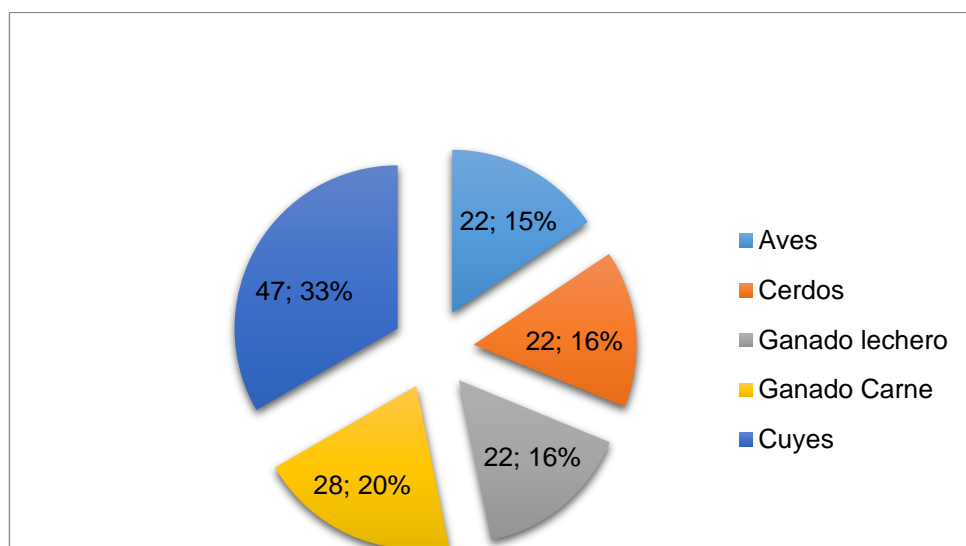
La producción de animales ha permitido a los pobladores de la localidad El Valle, desempeñar actividades económicas que les ayudan a subsistir y al aprovechamiento de los pastos. Es así que un gran porcentaje de los pobladores de las 49 comunidades dedican su tiempo a la crianza de animales, los mismos que tienen gran acogida en el mercado y además sirven de fuente



de alimentación típica para los mismos pobladores. Aunque cabe mencionar el inconveniente que sufre la población para la comercialización de algunos de ellos, puesto que carecen de un canal de distribución que asegure un número frecuente de ventas. Entre los principales animales que los pobladores crían están, el cerdo, las aves, los cuyes, el ganado carne, y el ganado lechero (Ídem, 35).

Gráfico 3

N° Comunidades en relación a la producción de animales año 2013



Fuente: Elaboración a partir del Plan de Ordenamiento Territorial de El Valle, 2013.
Autor: Belén Vintimilla.

1.4.2 Sector secundario

Los pobladores de la parroquia El Valle a más de abastecer su alimentación diaria gracias a la producción del sector primario ya mencionado han encontrado en la industria y manufactura otra alternativa económica. Es así que



existen talleres de producción de textiles como pantalones jeans y bordaderas. En el mismo sector se ubican los pequeños artesanos que cuentan con carpinterías y marmolerías (Ídem, 44).

1.5 Datos flora y fauna

La parroquia El Valle presenta un clima promedio de 12°C Y 20°C con dos estaciones lluviosas al año, las mismas que ocurren en dos periodos del año, durante los meses de febrero- mayo y octubre-noviembre. La precipitación de estas oscila entre 500 a 2000mm. Este hecho ha dado lugar a las características de la flora y fauna, es así que en la parroquia se han identificado dos tipos de bosques según la clasificación de vidas de HOLDRIGE:

Matorral húmedo montano de los andes del norte y centro

Este tipo de vegetación es la que mayormente ocupa la parroquia puesto que se encuentra cubierta por monocultivo de eucaliptus y pinos. Plantas que no son de carácter nativo, durante el periodo de gobierno de Gabriel García Márquez fueron introducidas varias de estas a todo el Ecuador. Su ubicación se sitúa en la parte baja y central de la parroquia (PDOT, 1).

Bosque siempre verde montano alto de los andes orientales

En la zona alta de la parroquia El Valle en la comunidad de Pucacruz se identifica este tipo de bosque también llamado ceja andina, se denomina así al área de vegetación que se encuentra entre el bosque montano y el páramo. Este es un suelo cubierto por musgo y por árboles que presentan ciertas ramificaciones en sus troncos que ascienden desde su base (Ídem).

1.5.1 Diversidad de flora



De acuerdo al PDOT, 2013 la diversidad de flora en la parroquia El Valle equivale un total de 79 especies registradas en el diagnóstico ambiental parcial realizado en las 21 parroquias del cantón Cuenca, únicamente 2 de estas 79 especies son de carácter endémico mientras que las 55 son nativas y las 22 restantes pertenecen al tipo introducidas, las cuales están ubicadas en las zonas aledañas de las comunidades generando un déficit de plantas nativas cubriendo las quebradas, esto ha traído como consecuencia que se ponga en peligro las fuentes de agua así como al fertilidad de los suelos. Es por ello que se requiere con suma urgencia proteger los recursos de flora nativos y endémicos.

Por otro lado el 2% de especies endémicas corresponde a las poblaciones de *Oreopanax aviceniifolius* y *Brachyotum confertum*, estas se pueden encontrar en la zona alta de la parroquia y la segunda en mayor cantidad en la parte baja.

1.5.2 Diversidad de Fauna

La diversidad de fauna en la parroquia El Valle según un estudio realizado por la Comisión de Gestión Ambiental presenta gran variedad de especies entre ellas: tórtola, chugos¹, chiroque², golondrina, jilguero, mirlos, colibrí, gorrión, canes, vacunos, ovinos, porcinos, tórtolas, anfibios (ranas), insectos (mariposas, libélulas y saltamontes), aves de corral (gallinas).

¹ Chugos: Son una especie de pájaros que comúnmente se asientan sobre los sembríos y frutas que se cosechan, son de color amarillo con negro.

² Chiroque: Ave endémica que habita en las zonas húmedas.



CAPÍTULO 2

RECURSOS TURÍSTICOS DE LA PARROQUIA EL VALLE

Con el fin de identificar la riqueza natural y cultural de la parroquia El Valle, el presente capítulo detallado a continuación indica cada uno de los recursos registrados tras las salidas de campo emprendidas para este estudio. En primera instancia se detallan los recursos intangibles y consecutivamente se exponen las 17 fichas de inventario de recursos turísticos tangibles en donde se ha depositado información referente a la calidad, valor intrínseco, valor extrínseco e infraestructura.

Otro punto expuesto es la tabla de jerarquización de los recursos inventariados con sus respectivos valores e interpretaciones de acuerdo a las cuatro jerarquías propuestas por el Ministerio de Turismo, y finalmente se muestran los diferentes elementos de la planta turística identificados en la parroquia.



2.1 CATEGORIZACIÓN DE LOS RECURSOS TURÍSTICOS

Para una mejor comprensión del presente capítulo es importante mencionar el significado de recursos turísticos, el mismo que según la OMT se refiere al conjunto de bienes tangibles e intangibles de carácter cultural y natural que en conjunto con la intervención del hombre es utilizable turísticamente.

2.1.1 RECURSOS TURÍSTICOS INTANGIBLES

Se reconoce dentro de este tipo a todas aquellas manifestaciones históricas, religiosas, artísticas, etnográficas que los pueblos identifican como propias. Dicho de otra manera estas expresiones se resumen en el conjunto de costumbres heredadas por los antepasados y que hasta la actualidad los pueblos practican y además presentan un grado de atracción (Ministerio del Comercio Exterior y Turismo de Perú, 1).

En la parroquia El Valle tras el estudio de campo realizado se han identificado los siguientes recursos intangibles, estos han sido clasificados de acuerdo a la metodología para Inventario de Recursos Turísticos establecida por el Ministerio de Turismo.



Tabla 3
Clasificación Recursos Intangibles de la parroquia El Valle

Categoría	Nombre del Recurso
Grupos étnicos	Los Cumpas
Manifestaciones religiosas tradicionales y creencias populares	Pase del Niño Viajero
	Día de las Cruces
	La novia Quichuna
	El hombre que lo llevo Satán
	Leyenda de los Gagones (Convivencia entre los compadres)
Música y Danza	Grupo de danza folclórica “Sumak Kawsay Ballet folclórico”
Comida y bebidas típicas	Papas con cuy asado



	Chicha de Jora
	Mishqui
Artesanías	Sombrero de paja toquilla
Fiestas	Fiestas Patronales de San Judas Tadeo
	Fiestas de la semana santa
	Fiestas Virgen del Rosario
	Carnaval de El Valle

Fuente: Elaboración propia a partir del trabajo de campo, febrero 2015.

Autor: Belén Vintimilla.

2.1.1.1 GRUPOS ÉTNICOS

2.1.1.1.1 Los Cumpas

Tras las diferentes salidas de campo realizadas para esta investigación se diagnosticó a un grupo étnico llamado “Los Cumpas”. Este es un grupo indígena localizado en la comunidad de Pucacruz, este asentamiento humano es el heredero de las manifestaciones culturales que más recalcan la cultura del pueblo vallenense pues sus ancestros dominaban la lengua quichua y hoy en día muchos de los adultos mayores y una porción de los infantes aún la conservan para comunicarse.

Esta expresión cultural se ha ido perdiendo con el paso de los años, pues actualmente existen pocos pobladores que hablan esta lengua, es importante acotar que varios niños de la comunidad aún conservan este legado pero no en su totalidad pues debido al factor globalización estos han ido adaptando al español como su segundo idioma. Es así que cuando estos fueron incursionados al sistema de educación, los resultados de su aprendizaje fueron débiles debido a que las clases se impartían en español, esto trajo como consecuencia la confusión de su lengua nativa y una mezcla de la misma.



Tras este acontecimiento las autoridades de la localidad buscaron una solución, es ahí cuando se crea la Escuela Intercultural Bilingüe “Juan Peñafiel”. Su instalación tuvo como finalidad insertar a la población indígena a la sociedad cuidando el patrimonio cultural de esta, es decir el propósito es lograr una educación en dos idiomas



preservando su idioma nativo.

Fotografía 1
Escuela Intercultural bilingüe “Juan Peñafiel”



Autor: Belén Vintimilla
Fecha: 10 de febrero de 2015

2.1.1.2 MANIFESTACIONES RELIGIOSAS TRADICIONALES Y CREENCIAS POPULARES

2.1.1.2.1 Pase del Niño Viajero

Esta es una manifestación religiosa muy común en toda la provincia del Azuay y por supuesto en la parroquia El Valle también se recuerda año a año esta herencia cultural impartida por los antepasados.

Esta majestuosa celebración religiosa se lleva a cabo durante los meses de diciembre y enero en todas las comunidades de la parroquia, quienes se organizan por familias y corroboran entre sí para costear con los gastos que involucra este evento festivo.

El acto consiste en un desfile conocido como “pase”, en donde los participantes visten atuendos relacionados con la época del nacimiento del niño Jesús, este da inicio en la casa del prioste mayor y culmina en la Iglesia de la comunidad. Después de la celebración religiosa, todos los asistentes se dirigen nuevamente hacia la casa de los familiares para ser partícipes de un programa cultural. En cada uno de sus puntos se promueve el rescate de las tradiciones, como: el juego del palo encebado, las ollas encantadas, el castillo, entre otros. Además todos los niños presentes reciben un obsequio, una funda navideña. Finalmente, todos los asistentes se deleitan de un plato típico acompañado de una bebida tradicional, chicha (Illescas, 01 de marzo de 2015).

Fotografía 2

Ángel de estrella, Pase del Niño viajero

Autor: Belén Vintimilla.

Fecha: 24 de diciembre de 2014.

2.1.1.2.2 Cruces

Esta es
festividad
el 3 de
las



Día de las

una
celebrada
mayo en

comunidades vallenenses, con el afán de rescatar la costumbre de los antepasados, quienes veneraban las cruces que se encontraban en las lomas y capillas de la parroquia.

Este acto está encabezado por un prioste mayor a quien se lo llama cabecilla, quien se encarga de recolectar dinero para la preparación de este acontecimiento. El mismo que da inicio la noche del 2 de mayo, con la velación a las cruces y la tradicional chamiza. Lo interesante de esta noche es el rescate de las costumbres, pues los asistentes apaciguan el frío de la noche con la tradicional bebida “el canelazo”, además del gran baile popular.

Al día siguiente, la festividad continúa con la ejecución de varios números entre estos: juegos deportivos, un gran bazar en donde se remata productos de la localidad y platos criollos, juegos pirotécnicos y el gran baile popular para culminar la noche (Astudillo, 66).



2.1.1.2.3 Leyenda “La novia Quichuna”

La novia Quichuna es una de las leyendas más conocidas la parroquia El Valle, su nombre está en quichua y quiere decir “La laguna que se robó a la novia”.

Se comenta que antiguamente existía una laguna ubicada entre las comunidades de Pucacruz y Maluay, esta era muy concurrida por la población hasta que un día en esta laguna desapareció una mujer de manera inexplicable.

La historia cuenta que una pareja de enamorados había decidido contraer matrimonio, pero un terrible suceso terminó con sus ilusiones, minutos antes de celebrar el matrimonio la novia había ido a peinarse en esta laguna, esa fue la última vez que fue vista. Desde aquel suceso todos los moradores argumentan que la laguna se la llevó, a partir de ahí ningún morador se acercó a esta pues la consideraron encantada. Hoy en día esta alguna ha desaparecido y pocos son los pobladores que conocen de su paradero (Pogo, 15 de febrero 2015).

2.1.1.2.4 Leyenda “El hombre que lo llevo Satán”

Antiguamente en el centro parroquial habitaba un hombre conocido como jura falso pues siempre mentía y emitía juramentos en vano, además de que golpeaba a su madre; hasta que un día tormentoso este murió tras caerle un rayo encima. Sus familiares se dispusieron velarlo, para luego ser enterrado pero trágicamente esa noche de velación un huracán apago las luces de la habitación y cuando se volvieron encender el cadáver ya no estaba.

Se presume que por la mala vida que llevaba este hombre seguramente el diablo se lo llevo y su alma se encuentra penando pues cada noche en el lugar de su muerte se escucha la frase *¡perdón mi Dios, perdón!* (Astudillo, 85).

2.1.1.2.5 Leyenda de los Gagones (Convivencia entre los compadres)

Según cuenta la historia la convivencia entre padrinos o hermanos es un acto mal visto y no aceptado en la sociedad puesto que existen creencias que estos son castigados tras su muerte y a lo largo de su vida sus almas se proyectan



en unos perros negros que únicamente aparecen en la noche, a estos se los llama comúnmente *gagones*.

Varias son las personas que comentan sobre esta leyenda, entre sus argumentos mencionan los sonidos extraños que se escuchan a la media noche. Estos son como el lloriqueo de unos gatos pequeños o bebés recién nacidos, se afirma que estas resonancias se producen cerca de las viviendas donde existe la convivencia de compadres o hermanos. La razón de este se resume a que cuando ocurre este hecho las almas de los convivientes se depositan en los llamados gagones y estos emiten sonidos fuertes para buscar la salvación, es así que los moradores cuentan como los ancestros lograban descubrir a las parejas que mal convivían.

Una de las maneras era atrapar a los gagones era pintarlos con una cruz de ceniza en la frente, así el día siguiente las personas que amanecían con la cruz eran quienes mal convivían. Otra alternativa consistía en encerrar a los gagones, y entonces al siguiente día las personas que convivían entre compadres no aparecían pues sus almas no pudieron regresar a sus cuerpos (Illescas, 01 de marzo 2015).

2.1.1.3 MÚSICA Y DANZA

2.1.1.3.1 Grupo de danza folclórica “Sumak Kawsay Ballet folclórico”

Tras el estudio de campo realizado se recopiló la siguiente información sobre este grupo de danza folclórica denominado “Sumak Kawsay Ballet folclórico”.

Este es un proyecto cultural emprendido por varios jóvenes de la parroquia El Valle, quienes han sentido la necesidad de rescatar la música y la danza vallenense, pues ésta cada día se practica menos.

Su representante es el Sr. Paul Domínguez el mismo que se encarga de organizar a su grupo para las festividades que se realizan en las distintas comunidades. Su objetivo principal es difundir y fomentar en los jóvenes el amor por la cultura y demostrar mediante la danza las tradiciones que muchos han olvidado.



El inicio de este reconocido grupo data hace aproximadamente unos 6 años atrás con apenas 5 integrantes, la idea nació tras un encuentro entre aquellos jóvenes que en esa época acudían al grupo juvenil religioso de la parroquia. Poco a poco los integrantes fueron sumándose y continuamente se reunían para tener ensayos.

Hoy en día el grupo consta de 12 Integrantes, muy a menudo son invitados a participar en las distintas fiestas de pueblo que realizan las comunidades. La acogida que estos reciben es muy gratificante pues la labor que realizan es muy beneficiosa para el rescate de tradiciones en la parroquia El Valle.

Fotografía 3

Grupo de danza “Sumak kawsay ballet folclórico”




Fuente: Facebook Sumak Kawsay Ballet folclórico.

Fecha: 02 de abril de 2015.

2.1.1.4 BEBIDAS

El conjunto
bebidas
también



COMIDA Y TÍPICAS

de platos y
típicas

representan cultura histórica del pueblo vallenense. Entre las principales muestras que con el paso de los años aún se mantienen están:

2.1.1.4.1 Papas con cuy asado

Este tradicional plato cuencano, forma parte de la gastronomía de El Valle y se caracteriza por su forma de preparación en el lugar. Primero al cuy se lo mata aplastándole la cabeza y quitándole un ojo dejando chorrear la sangre “patas arriba” es decir la cabeza hacia abajo con el fin de que este se desangre y la carne no se oscurezca. Después, días antes a la celebración para la cual se esté preparando el cuy a este se lo unta de aliños hechos de ajo, sal y comino con el fin de que sea más sabroso. Finalmente, se lo coloca en un palo obtenido de los árboles de “cota” y se lo pone al carbón. El cuy se acompaña con papas, huevos cocinados y mote.

Fotografía 4
Cuy asado





2.1.1.4.2 Chicha de Jora

Esta tradicional bebida, es comúnmente preparada para las celebraciones familiares en las distintas comunidades de la parroquia El Valle, sus ingredientes están basados en el maíz y la panela.

Primeramente se necesita remojar es decir colocar en agua el maíz aproximadamente unos 3 días, después este debe ser colocado en un tinaja cubierta con hojas de achira por un periodo de 15 días, luego el maíz debe ser molido y puesto a fuego hasta que se cocine. Finalmente se debe cernir y mezclar con panela. Cabe mencionar que el proceso concluye con un reposo de varios días para lograr una buena fermentación.

2.1.1.4.3 Mishqui

EL Mishqui o dulce de penco, es una de las tradicionales bebidas que con el paso del tiempo se han ido perdiendo en la parroquia El Vale. Únicamente ciertos moradores de las comunidades de Maluay y Pucacruz aún la conservan.

Este delicioso líquido se obtiene de las plantas de pencos que se localizan en las partes altas de las colinas o en las orillas de los ríos. Para su extracción es necesario cavar un agujero en el centro de los pencos y dejar fermentar por unos dos días.

Antiguamente este se consumía con el fin de ganar energía pues se lo consideraba una bebida energizante, ya que al beberla se estaba consumiendo todos los nutrientes de los pencos (Illescas, 01 de marzo 2015).

Fotografía

Penco
extrae el



5
donde se
mishqui

Autor: Belén Vintimilla.
Fecha: 17 de abril de 2015.

2.1.1.5 ARTESANÍAS

2.1.1.5.1 Sombrero de paja toquilla

El arte del tejido del sombrero de paja toquilla en la parroquia El Valle actualmente únicamente se conserva en las comunidades de Pucacruz y Maluay, y es elaborado en su mayor parte por mujeres.

La técnica usada para este tejido requiere de manos hábiles y tiempo pues este es un proceso manual muy estricto para quienes lo realizan. Primero los tejedores adquieren los tallos de paja en los distintos mercados de la provincia del Azuay, luego a estos se les selecciona por hebras es decir se recortan las membranas para que el tejido sea más fino. Después aproximadamente por medio día se realiza la “copa” (comienzo del tejido), continuadamente se teje por unos 5 días el cuerpo del sombrero y finalmente este es colocado en una

forma para que adopte su forma y se concluye el tejido con las alas del sombrero.

Los pobladores trabajo acuden a intermediarios, cada sombrero 8-10 dólares.

Fotografía 6
Tejedora,
Maluay



que realizan este distintos quienes pagan por un aproximado de

comunidad de

Autor: Belén Vintimilla.
Fecha: 20 de febrero, 2015.

2.1.1.6 FIESTAS

2.1.1.6.1 Fiestas Patronales de San Judas Tadeo

Fecha: Tercera semana de octubre

Lugar: Plaza parroquial



Las fiestas de mayor importancia en la parroquia El Valle son las que se realizan durante el mes de octubre en honor al patrón San Judas Tadeo, en esta fecha se conmemora a este patrón a través de varias actividades empezando una semana antes de la fecha propia, 28 de octubre.

Actividades que se realizan:

Los acontecimientos programados están a cargo de la junta parroquial El Valle y de los priostes religiosos quienes instalan un escenario en la plaza central para la ejecución de varios números durante los días de las festividades. Una semana antes se destina a la “Elección de la reina y cholita vallenense” acto del cual participan las jóvenes de la parroquia con sus mejores atuendos.

Una semana después el día viernes se lleva a cabo el festival de música “Valle tus hijos te cantan” a través del cual la juventud vallenense presenta su talento musical y el amor a su parroquia. Consecutivo a este día es decir el sábado se disfruta de la “noche vallenense”, la misma que da inicio con una misa seguida de una procesión. La noche culmina con un gran show artístico acompañado de juegos pirotécnicos y la tradicional vaca loca.

El día domingo es destinado a la celebración mayor, este también da su apertura con una misa en honor al patrono, seguidamente se procede a la competencia de dos deportes extremos, el motocross y el 4x4. Inmediatamente la plaza central da comienzo al gran “Festival de la hacha de oro” echo del cual participan los mejores cantantes dela provincia del Azuay (Domínguez, 10 de abril 2015).

2.1.1.6.2 Fiestas de la semana santa

Fecha: Fecha de celebración de la Semana Santa a nivel nacional

Lugar: Parroquia El Valle

Esta es una festividad religiosa que los católicos vallenenses celebran año a año como un recordatorio a la muerte de Jesús. Esta da inicio el jueves santo, con el lavatorio de los pies y culmina el domingo de resurrección.



Tanto el centro parroquial como las varias de las comunidades se organizan para esta celebración, siendo la comunidad de Maluay la más destacada por revivir con mayor realce este acontecimiento.

Actividades que se realizan:

Durante la noche del día jueves santo, en la iglesia patrimonial de Maluay, 12 jóvenes visten atuendos blancos y dramatizan el lavatorio de los pies. Luego de este la comunidad permanece hasta las 02:00 de la mañana orando a Cristo.

En cambio, el viernes santo todas las familias se reúnen y comparten la tradicional fanesca y a partir de las 6 de la tarde acuden hasta el barrio “Las Minas” para dar inicio al vía crucis, este consiste en recorrer doce estaciones previamente estructuradas por los pobladores. Estas presentan forma de arcos y contienen una cruz en su interior. En cada descanso, un grupo de jóvenes dramatiza el padecimiento que Cristo vivió el día de su muerte, mientras los moradores rezan y cantan oraciones antes de llegar a la iglesia mayor.

El día sábado se conmemora el día de gloria, tras una celebración religiosa que dura aproximadamente dos horas, esta se realiza únicamente en la iglesia parroquial. Muchos aprovechan esta eucaristía, para bautizar a los niños, pues consideran que es una buena fecha para recibir el primer sacramento católico.

Finalmente, el día domingo se celebra mediante una eucarística campal la resurrección de Cristo. Esta da inicio a las 11:00 de la mañana y cuenta con la participación de una gran multitud de fieles (Criollo, 01 de abril 2015).

Fotografía 7



Vía Crucis

Autor: Belén Vintimilla.
Fecha: 03 de abril de 2015.

2.1.6.2.3 Fiestas Virgen del Rosario

Fecha:
semana

Primera
de Octubre

Lugar:
de Maluay

Comunidad

Este es un



acontecimiento popular organizado por un grupo de personas de la comunidad de Maluay a quienes comúnmente se los llama “priostes”. El motivo de la celebración se asienta en la fe católica que los pobladores tienen por la patrona



Virgen del Rosario. El lugar de los hechos ocurre en la cancha central de la comunidad, junto a la escuela Nicolás Sojos Jaramillo.

Actividades que se realizan:

Durante la ejecución de estas fiestas se promueve el rescate de las costumbres ancestrales, es así que nueve días antes los pobladores realizan el rezo del rosario en distintos hogares culminando en la iglesia patrimonial de Maluay. Durante esta noche se da efecto al pregón de las fiestas con la participación de varios grupos de danzas y un baile popular.

Durante los días sábado y domingo se realizan varias actividades culturales entre ellas: celebración de una eucaristía religiosa, remate de productos de la localidad, juegos pirotécnicos, la tradicional vaca loca, quema de castillos y la escaramuza. Todo este conjunto de tradiciones contribuyen al rescate de la identidad cultural de la parroquia El Valle.

Es importante recalcar “la escaramuza”, pues esta actividad únicamente se realiza en esta comunidad y está dirigida por los representantes de la comunidad Pucacruz, quienes se unen a las fiestas patronales de la Virgen del Rosario por ser una comunidad vecina a esta (Illescas Samuel, 20 de abril 2015).

Fotografía 8



Procesión “Celebración Eucarística” Fiestas Virgen del Rosario



Autor: Belén Vintimilla.
Fecha: 07 de octubre de 2015.

"Celebración Eucarística" Fiestas Virgen del Rosario



Autor: Belén Vintimilla.
Fecha: 08 de octubre de 2015.



2.1.1.6.4 Carnaval de El Valle

Fecha: Una semana antes de la fecha de celebración del carnaval a nivel nacional.

Lugar: Plaza Central

Esta es la festividad de mayor índole cultural en la parroquia, en donde el GAD parroquial promueve un desfile con la participación de todas las instituciones educativas y las 49 comunidades de la parroquia, al final escogen un ganador por cada categoría y además se otorgan premios a todos los participantes.

Actividades que se realizan:

Meses antes comunidades e instituciones educativas se preparan para este evento. Las instituciones educativas buscan representar a las distintas provincias del Ecuador mientras que las comunidades recogen todas las costumbres del pueblo vallenense con el fin de rescatarlas. Para ello elaboran carteleras, platos típicos y además preparan bailes de danza folclórica.

Es así que durante el desfile se puede observar un gran colorido en los carros folclóricos preparados por cada institución, grupos de danza, comparsas, platos típicos entre ellos el cuy, papas, dulce de higo, y la colada de capulí. Es importante recalcar que durante este acto los espectadores arrojan agua, polvo y espuma a los participantes como una muestra de apoyo a ellos.

El desfile da lugar desde el cementerio de la parroquia y termina en la plaza central, es aquí donde los participantes deben exponer su presentación ante los jueces los mismos que están integrados por las autoridades de la parroquia. Finalmente este acto culmina con la lectura de los resultados de los ganadores y el gran baile popular (Quizhpi, 02 de febrero 2015).



Fotografía 10



Representación “Mama Negra” Carnaval El Valle

Autor: Belén Vintimilla.
Fecha: 08 de febrero de 2015.

Fotografía 11

Participación Comunidades Carnaval El Valle



Autor: Belén Vintimilla.
Fecha: 08 de febrero de 2015.

Como producto del levantamiento de información referente a las Recursos culturales intangibles de la parroquia El Valle, se ha realizado un calendario de manifestaciones culturales y festividades el mismo que puede ser observado en el Anexo # 1.



2.1.2 RECURSOS TURÍSTICOS TANGIBLES

El presente subcapítulo tiene como objetivo principal inventariar los recursos turísticos tangibles de la parroquia a través de un correcto registro y clasificación de los mismos. Según lo establece la metodología para inventario de Recursos Turísticos emitida por el Ministerio de Turismo, es necesario seguir dos pasos para cumplir con este objetivo: La categorización y la jerarquización de recursos turísticos.

El primero consiste en el procedimiento clasificatorio de los recursos mediante el cual estos son registrados dentro de dos ámbitos: *sitios naturales* y *manifestaciones culturales* mientras que el segundo consiste en la evaluación de cada uno con la finalidad de comparar su grado de importancia a nivel nacional.

Por lo que se refiere a la parroquia El Valle, tras el levantamiento de información realizado se ha logrado registrar un total de 17 recursos turísticos materiales, 12 de tipo natural y 5 de tipo cultural, los mismos que se exponen en el siguiente cuadro:



Tabla 4
Clasificación Recursos Tangibles de la parroquia El Valle

Sitios Naturales	Manifestaciones Culturales Tangibles
Loma de Mari	Iglesia San Juan Bautista del Valle
Conchán del Milagro	Capilla Virgen del Remedio
Loma de los Salvajes	Iglesia Patrimonial de Maluay
Cochapamba 1y 2	Las Minas de Maluay
Pozo Virgen del Remedio	Vivero “Las Acacias”
Río Cashi	
Río Maluay	
Cerro Boquerón	
Bosque de Musgos	
Bosque Pucacruz	
Cerro Maluay	
Eco Parque El Valle	

Fuente: Elaboración a partir de las fichas de inventarios de recursos turísticos, febrero 2015.

Autor: Belén Vintimilla.

Con respecto a las características de estos recursos en el Anexo #2 se detallan las fichas de inventario, elaboradas acorde al modelo emitido por el Ministerio de Turismo, en estas se ha depositado toda la información referente a los recursos con la finalidad de que esta indagación contribuya como un instrumento para la ejecución de proyectos turísticos.



2.2 JERARQUIZACIÓN DE LOS RECURSOS INVENTARIADOS

Una vez culminado la fase de clasificación de los recursos turísticos en la parroquia El Valle, se ha visto la necesidad de llevar a cabo el proceso de Jerarquización, esta es una etapa de evaluación que a través de mecanismos comparativos permiten conocer el grado de importancia de los recursos inventariados y de esta manera de facilitar la toma de decisiones al momento de planificar turísticamente el territorio.

Los recursos jerarquizados han sido evaluados de acuerdo a los siguientes variables según lo establece la metodología para Inventarios de Recursos Turísticos establecida por el Ministerio de Turismo. Cabe mencionar que también se especifica el puntaje máximo a obtener cada una de las variables.

1. CALIDAD (50p)

- a) Valor Intrínseco (15)
- b) Valor Extrínseco (15)
- c) Entorno (10)
- d) Estado de conservación (10)

2. APOYO (25p)

- a) Acceso (10)
- b) Servicios (10)
- c) Asociación con otros atractivos (5p)

3. SIGNIFICADO (25p)

- a) Local (2p)
- b) Provincial (4p)
- c) Nacional (7p)
- d) Internacional (12p)



El total del puntaje suma 100p, de acuerdo a los resultados obtenidos en cada uno de los recursos estos son ubicados en cuatro jerarquías detalladas a continuación:

Tabla 5
Niveles de jerarquía

Jerarquía	Rango puntuación	Descripción
4	76-100	Son recursos que atraen a un mercado turístico internacional, es decir tienen la capacidad de venderse por sí solos, puesto que tienen una significación excepcional.
3	51-75	Son recursos menos atractivos que los de la primera jerarquía pero con rasgos excepcionales parecidos puesto que en conjunto con otros recursos son capaces de atraer visitantes tanto nacionales como extranjeros.
2	26-50	Estos recursos poseen ciertos rasgos que despiertan el interés del visitante que ha llegado a esta zona por otros motivos turísticos.
1	1-25	Se reconocen dentro de esta jerarquía aquellos recursos que carecen de características significantes para el turista, es decir no motivan su visita, sin embargo actúan como complemento de los recursos ubicados en las jerarquías de mayor nivel.

Fuente: Elaboración a partir de la Metodología para Inventario de atractivos turísticos del Ministerio de Turismo, abril 2015.

Autor: Belén Vintimilla



e la parroquia El Valle, del cantón Cuenca

Universidad de Cuenca

El proceso de jerarquización de los Recursos Turísticos en la parroquia El Valle obtuvo los siguientes resultados:

2.2.1 FICHA DE EVALUACIÓN DE RECURSOS

Tabla 6
Jerarquización de los recursos inventariados

NOMBRE DEL RECURSO			SITIOS NATURALES												MANIFESTACIONES CULTURALES				
			Loma de Mari	Conchán del Millagro	Loma de los Salvajes	Cochapamba 1 y 2	Pozo Virgen del Remedio	Río Cachi	Río Maluay	Cerro Boquerón	Bosque de Musgos	Bosque de Pucacruz	Cerro Maluay	Eco parque El Valle	Juan Bautista de Capina	Virgen del Remedio	Patrimonial de Maluay	Las Minas de Maluay	Vivero Las Acacias
VARIABLES	CALIDAD	Valor intrínseco	5	5	8	7	4	5	5	8	9	9	11	13	5	10	12	5	8
		Valor extrínseco	8	6	8	10	5	4	4	8	8	9	12	12	4	10	11	5	8
		Entorno	5	5	7	6	6	3	4	5	8	8	8	8	3	8	6	6	7
		Estado de conservación	7	5	7	6	4	5	4	6	8	7	8	10	8	4	7	4	9
	APOYO	Acceso	6	7	7	8	6	5	6	5	7	7	7	10	10	6	9	6	7
		Servicios	5	5	5	7	4	4	5	4	4	4	5	5	7	4	4	3	6
		Asociación con otros atractivos	3	2	3	4	2	3	2	3	5	4	4	5	4	2	3	3	3
	SIGNIFICADO	Local	1	1	1	1	1	1	1	1	1	1	1	2	1	1	1	1	1
		Provincial	0	0	0	0	0	0	0	0	0	0	0	0	0	0	0	0	0
		Nacional	0	0	0	0	0	0	0	0	0	0	0	0	0	0	0	0	0
		Internacional	0	0	0	0	0	0	0	0	0	0	0	0	0	0	0	0	0
Puntuación			40	36	46	49	32	30	31	40	50	49	56	65	42	45	53	33	49
JERARQUÍA			II	II	II	II	II	II	II	II	II	II	III	III	II	II	III	II	II

Fuente: Elaboración a partir de las fichas de inventario de recursos turísticos, marzo 2015.

Autor: Belén Vintimilla.



Según la información plasmada en este cuadro se observa lo siguiente: de los 17 recursos inventariados, 14 equivalentes al 82,35% se ubican en la categoría II, 3 que en porcentaje alcanzan el 17,64% son de jerarquía III y un 0% pertenece a los grupos de jerarquía I y IIII.

La interpretación de estos valores indica que la parroquia El Valle posee pocos recursos con características excepcionales pero gran parte de ellos si están en capacidad de despertar el interés del turista que ha llegado a la parroquia por otros motivos turísticos. Como deducción final si los recursos turísticos de la parroquia son vinculados con otros cercanos, El Valle podría desarrollarse como corredor turístico.



2.3 Análisis Planta Turística en la parroquia El Valle

Se conoce como planta turística al conjunto de servicios e instalaciones que el turista requiere para un óptimo aprovechamiento de los atractivos turísticos de un territorio. Dicho en otras palabras para que la actividad turística se pueda dar es necesario contar con empresas que brinden servicios para facilitar la estancia del turista (Quesada, 195).

Hasta hace unos años la actividad turística no era planificada y a consecuencia, hoy en día la planta turística en ciertos territorios pequeños es producto de la modernidad, es decir los servicios para satisfacer la demanda no se acoplan a las exigencias del turista sino que por el contrario los turistas son quienes se adaptan a la oferta existente. Dicho en otras palabras este elemento fue instalado sin fines turísticos razón por la cual estos servicios carecen de factores de calidad (Ídem).

Según Quesada, los elementos que conforman la planta turística son: alojamiento, alimentación, esparcimiento y otros servicios, además de estos depende el grado de satisfacción que el turista perciba de un territorio.

Habiendo explicado lo anterior, según la investigación realizada en la parroquia El Valle, tras la salida de campo se diagnosticó dentro de los servicios que conforman a la planta turística a los siguientes:

Tabla 7

Análisis Planta Turística en la parroquia El Valle

PLANTA TURÍSTICA PARROQUIA EL VALLE				
CAMPOS	NOMBRE	CATEGORÍA	CAPACIDAD	DIRECCIÓN
ALIMENTACIÓN	Picantería 12 de abril	Restaurante	20	Parque Central
	Asados doña Mari	Restaurante	15	Parque Central
	Sabor Vallenense	Restaurante	20	Puente de El Valle
	Pollería S/N	Restaurante	20	El Salado / Vía a Santa Ana
	Asador S/N	Restaurante	15	Cochapamba 1
	S/N	Restaurante	30	Parque Central
	Cevichería	Restaurante	30	Entrada Eco Parque El Valle
	Doña Reina	Soda bar	16	Parque Central
	Doña Luz	Soda bar	16	Parque Central
	S/N	Soda bar	25	Parque Central
	Rutas del Valle	Restaurante	120	El Salado / Vía a Santa Ana
ALOJAMIENTO	Rutas del Valle	Hostería	15	El Salado / Vía a Santa Ana
ESPARCIMIENTO	Rutas del Valle	Bar	50	El Salado / Vía a Santa Ana
OTROS SERVICIOS	Rutas del Valle	Centro de convenciones	500	El Salado / Vía a Santa Ana
	Valle Grande I	Centro de convenciones	200	Valle Centro
	Valle Grande II	Centro de convenciones	400	Subida al Cementerio/ Junto al GAD parroquial
	Farmacia "Farma Sol"	Comercio/Farmacéuticos		Valle Centro/ Frente a la parada de buses
	Farmacia del Pueblo	Comercio/Farmacéuticos		Subida El Valle
	Mini Market "El paraíso de las frutas"	Comercio/Comestibles		Subida El Valle
	Centro Comercial "El Valle"	Comercio/ Vestir		Subida El Valle
	Trans "Lagunas del Sol"	Transporte		Cochapamba 2
	Trans TREVALL	Transporte		Valle Centro, frente a la cooperativa JEP
	Trans Flevasa	Transporte		Entrada al Despacho

Fuente: Elaboración a partir del trabajo de campo, abril 2015.



Autor: Belén Vintimilla.

De acuerdo a lo expuesto en esta tabla se deduce lo siguiente:

La parroquia El Valle cuenta con un total de ocho restaurantes con una capacidad mínima de quince y máxima de 120 personas, además cuenta con tres sodas bar. En cuanto a los establecimientos de alojamiento únicamente existe uno “Rutas del Valle” con una capacidad de doce personas, cabe acotar que estas plazas están repartidas en una habitación familiar, una simple y tres matrimoniales. De igual manera se habla de un solo sitio de esparcimiento y en cuanto a otros servicios se citan dos farmacéuticos, un mini Marquet, un centro comercial y tres centros de convenciones. Es importante mencionar que no existen empresas para rentar automóviles pero si existen tres empresas de transporte mixto que brindan el servicio de desplazamiento hacia las distintas comunidades de la parroquia.



CAPITULO 3

PROPUESTA DE ACTIVIDADES TURÍSTICAS

En el siguiente capítulo se presenta un análisis de los impactos positivos y negativos que trae consigo la actividad turística. También se incluye un análisis interno y externo y consecuentemente se ha desarrollado un estudio del tipo de segmento incluyendo las principales motivaciones de este a través de encuestas solo a turistas extranjeros. A consecuencia de esta se procedió a elaborar una propuesta de actividades turísticas que constan de dos circuitos con los respectivos costos. Además en este capítulo gracias al estudio de campo se ha logrado elaborar dos mapas para cada circuito en donde se proyecta cada uno de los puntos de recorrido y la distancia entre estos, de esta manera el turista tiene una referencia sobre el recorrido ofrecido.

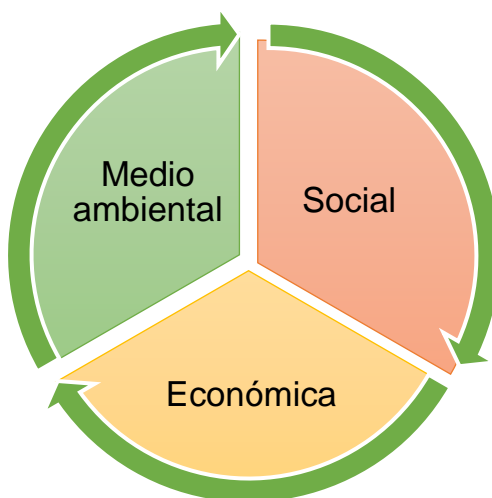
3.1 Impactos de la Actividad Turística

Turismo Sostenible

Turismo sostenible es la industria que busca el aprovechamiento de los recursos turísticos tomando en consideración los efectos actuales y futuros a través de los tres principios de sostenibilidad: económico, medio ambiental y social. Hay que destacar que cualquier destino en donde se desarrolle el turismo este debe estar basado en el cuidado de los recursos con el fin de garantizar sostenibilidad a largo plazo para las futuras generaciones (OMT, 2014).

Después de analizar cada uno de los recursos turísticos existentes en la parroquia El Valle es importante proponer actividades que conlleven a su protección a la vez que contribuyan económicamente con la población sin perturbar sus costumbres. Esta idea nos lleva a plantear actividades turísticas sostenibles, esto es tomar precauciones con el fin de prevenir los impactos negativos del turismo más los tres principios de sostenibilidad expuestos en la siguiente gráfica.

Gráfico 4
Ejes de la sostenibilidad



Fuente: Elaboración a partir de UWNTD, abril 2015.
Autor: Belén Vintimilla



El esquema explica con mayor certeza la vinculación que debe existir en los tres principios de la sostenibilidad, a partir de esto se deduce que para una óptima utilización de los recursos turísticos en la parroquia El Valle se requiere considerar no solo los impactos económicos que traería esta actividad sino también los impactos sociales es decir se debe respetar la autenticidad cultural de la localidad y además se requiere contribuir a la conservación de los sitios naturales. Ahora bien, si se habla de actividad turística los visitantes también reciben beneficios es por ello que la OMT señala lo siguiente:

...”El turismo sostenible debe reportar también un alto grado de satisfacción a los turistas y representar para ellos una experiencia significativa, que los haga más conscientes de los problemas de la sostenibilidad y fomente en ellos unas prácticas turísticas sostenibles” (UNWTO, 2015).

No obstante es responsabilidad de las autoridades planificar estratégicamente el territorio vallenense antes de implementar actividades turísticas dentro de este es por ello que a continuación se citan y analizan los impactos positivos y negativos de los tres componentes que acarrea el turismo.

3.1.1 Impactos sociales

Antes de mencionar los impactos económicos y ambientales se cita a los sociales pues de estos desencadenan los dos primeros. Dicho de otra manera el turismo como actividad afecta de primera instancia a las costumbres sociales y culturales del territorio donde se asienta y a consecuencia de esta se producen los demás impactos (Herrero, 79).

La parroquia El Valle en cierta parte ya se ha enfrentado a este reto turístico por así llamarlo pues a pesar de no haberse ejecutado la actividad turística de manera formal, ciertos pobladores de las comunidades de Maluay y Gualalcay pertenecientes a dos asociaciones denominadas “Virgen del Remedio” y “San Judas Tadeo” respectivamente han sido partícipes de la convivencia con dos jóvenes extranjeros de origen estadounidense. Estos extranjeros fueron recibidos en dos hogares de las comunidades ya mencionadas en el mes de



septiembre del 2014 por un periodo de siete meses. Sus objetivos principales fueron el aprendizaje del idioma español y las formas de cultivo que se manejan en la zona.

La repercusión sociocultural de esta situación trajo consigo impactos de tipo positivo, ya que las familias y los turistas interactuaron de manera amistosa, dando como resultado un intercambio cultural enriquecedor para ambas partes. Es así que las costumbres ancestrales se revitalizaron pues los turistas mostraron gran interés por aprender de la cultura local lo cual motivó a los pobladores por conservarlas es decir la valorización de la cultura se sumó a los intereses del territorio.

Por el contrario de lo mencionado en el párrafo anterior los impactos negativos a consecuencia del turismo en la parroquia El Valle aún no se han identificado pues como ya se mencionó la actividad no se ha ejecutado de manera formal ni a gran escala. Pero en el caso de no planificar correctamente al territorio tomando en consideración los impactos sociales, los efectos serían devastadores ya que la población perdería su identidad cultural tras un proceso de aculturación, otro efecto sería el incremento en el porcentaje de migración pues este es un impacto que la parroquia El Valle ya sufre según datos estadísticos expuestos en el PDOT, 2013.

Acerca de una posible solución para amenorar los efectos mencionados se pueden establecer capacitaciones orientadas tanto a turistas como pobladores con el fin de informar sobre las consecuencias sociales que involucra un la actividad turística no planificada.

3.1.2 Impactos ambientales

Con respecto a los impactos ambientales que el turismo conlleva es necesario recalcar la estrecha vinculación entre este y el medio ambiente pues el principal motor de motivación para los turistas hacia un destino son los recursos medioambientales que este posea. No obstante para el desarrollo de las diferentes modalidades de turismo entre ellas el turismo rural, ecoturismo, etc.,



también es primordial contar con recursos medioambientales para generar corrientes turísticas.

En definitiva, si territorio no cuenta con la materia prima por la que los turistas despiertan su motivación de visita, las actividades relacionadas al turismo de naturaleza no tendrán éxito. En otras palabras la industria del turismo de naturaleza se mueve principalmente por los recursos medioambientales con los que cuenta un territorio, he ahí la necesidad de preservarlos y conservarlos a través de un profundo análisis de los impactos ambientales positivos y negativos que desencadena el turismo (Ídem, 82).

De esta forma se procede al análisis de impactos ambientales positivos y negativos que podrían producirse en la parroquia El Valle tras la introducción del turismo. Para esta reflexión se ha tomado en consideración las tres óptimas de modificación de un territorio planteadas por Herrero:

1. Utilización de los recursos ambientales
2. Instalación de una adecuada planta turística
3. Aumento de recursos obligatorios para la producción de turismo como energías, materiales, desechos contaminantes.

Tras el análisis de recursos turísticos de la parroquia El Valle se diagnosticaron alrededor de 12 con carácter natural los mismos que están sujetos a sufrir dos tipos de impacto ambiental, positivo y negativo. En el primero si se introduce la actividad turística la población podría tomar conciencia sobre el cuidado de los recursos naturales pues sentirían que su territorio es valorado por los visitantes y por lo tanto las medidas para luchar contra la contaminación se verían en aumento. Además como fruto de este primer impacto la demanda turística inclinada por un medio ambiente de calidad generarían mayores beneficios tanto para la comunidad como para el entorno puesto que este tipo de turistas acostumbra a tratar al destino desde una visión sostenible.

En cuanto a los impactos ambientales negativos desafortunadamente estos tienen a ser de mayor número que los positivos debido a los grandes cambios que involucra implementar una adaptada planta turística en la parroquia El



Valle, pues tras el diagnóstico de la misma se determinaron insuficientes para la acogida del turista. Dado este hecho los recursos naturales de la parroquia se verían afectados si las autoridades no contemplan dentro de la planificación turística el impacto paisajístico que se origina por excesivas construcciones entre ellas, hoteles, sitios de alimentación, e instalaciones recreativas.

A consecuencia del primer impacto negativo mencionado en el párrafo anterior, el territorio vallenense podría sufrir un excesivo número de turistas visitando los sitios naturales esto acarrearía la destrucción de los recursos naturales pues se produciría un desgaste del suelo, pérdida de flora y fauna, así como el desgaste de los recursos hídricos por la contaminación que origina el incremento de desechos contaminantes (ídem).

Como medida preventiva para este impacto se plantea limitar la capacidad de carga para así evitar el exceso de turistas en los diferentes sitios naturales registrados en la parroquia.

Cuando un destino ha determinado cual es el su número máximo de visitantes tanto los recursos medio ambientales como la población y los turistas se benefician pues se promueve el ocio para los turistas a la vez que se contribuye responsablemente con la comunidad y el ambiente.

3.1.3 Impactos económicos

El segundo de los impactos es el económico, probablemente el de mayor trascendencia para la localidad en donde se establezca el turismo como principal actividad económica. Cabe aclarar que esto no es lo ideal al momento de desarrollar un modelo de desarrollo puesto que el turismo debe actuar únicamente como una actividad complementaria para cualquier territorio con el fin de aportar con una parte a los ingresos económicos de la población. Esto es así debido a que el turismo es una actividad económica que se maneja por estacionalidad, es decir el trabajo que se genera gracias a esta industria es por temporadas, la cantidad de turistas que recibe un destino durante el año no va ser la misma siempre sino que habrán meses de mayor acogida que otros,



incluso en ciertos países la actividad se congela por un periodo de dos o tres meses (Farfán, 2011).

Por su parte la OMT cita entre los principales efectos económicos positivos producidos por la actividad turística a los siguientes:

- Generación de empleo directo e indirecto
- Fomento del empresariado local
- Inversiones públicas en infraestructura turística, es decir carreteras, sistema de alcantarillado, comunicación, etc.
- Producción directa e indirecta
- Balanza de pago
- Oportunidades de ingresos para los grupos vulnerables de la zona rural

Estos efectos positivos que aporta la actividad turística, se basa principalmente en el bienestar y beneficio de las comunidades donde se asienta. En el caso de la parroquia El Valle impactos positivos que se produzcan ayudarían a su desarrollo económico tras la generación de fuentes de empleo para los pobladores, a más de contribuir a la población con infraestructura básica de la que no todos actualmente son beneficiarios. Y por último el gasto que los turistas realicen en la localidad contribuiría al equilibrio de la balanza de pagos en el país (OMT, 2014).

La mayor exigencia dentro de los beneficios a recibir el territorio es la prioridad a los productos propios para satisfacer la demanda alimenticia de los turistas por consiguiente el nivel de producción de las comunidades aumentaría y estas recibirían un ingreso económico mayor (<http://fundacionluciernaga.org/>).

Ahora bien una vez explicados los impactos económicos positivos se procede al análisis de los negativos que la OMT plantea como costes económicos del turismo:

1. Coste de oportunidad
2. Costes por fluctuaciones de la demanda turística
3. Inflación
4. Excesiva inversión de capital extranjero



5. Desviaciones en la economía local

3.1.3.1 Coste de oportunidad

El primer coste trata de medir el grado de desperdicio de los recursos naturales y culturales de un territorio, a través de un análisis comparativo de los beneficios económicos de uso que estos recibirían con la actividad turística frente a otro uso (Ídem, 222).

Para el caso de la parroquia El Valle tras el inventario de recursos turísticos realizado se deduce como mejor uso económico de estos a la actividad turística pues tras el inventario de recursos turísticos realizado también se evaluó la importancia y capacidad de atracción de turistas que presentan los recursos. Los resultados obtenidos de esta jerarquización son positivos lo cual abre las puertas a una certera inversión.

3.1.3.2 Costes por fluctuaciones de la demanda turística

Para el segundo coste de debe tomar en consideración la no dependencia del turismo como actividad económica pues como ya se mencionó anteriormente el turismo tiene carácter estacional y los empresarios locales que han emprendido sus negocios con fines únicamente turísticos se verían afectados ante la ausencia de turistas (Ídem, 224).

Afortunadamente en la localidad El Valle la planta turística inventariada no tiene únicamente fines turísticos sino que satisface en su totalidad a la demanda local. Cabe mencionar que para el caso de desarrollarse turismo rural es necesario considerar este efecto en la planificación del territorio.

3.1.3.3 Inflación

El tercer coste de la economía resulta ser el más importante de tratar pues es el que ocurre con mayor frecuencia en los países en vías de desarrollo. Este se



refiere a la inflación de los precios, acción que se origina por la alta capacidad adquisitiva que poseen los turistas provenientes de países desarrollados. Es así que al momento de venderse los productos, los acreedores de los mismos solo enfocan como su segmento a estos visitantes sin percatarse que la comunidad local también los demanda pero esta no está en capacidad de adquirirlos por el alto coste que presentan. De acuerdo a esto la parroquia El Valle tiene un gran reto que asumir al momento de ejecutar el turismo y la mejor manera de hacerlo es buscar e incentivar la creación de reglamentos para prevenir este tipo de impacto (Ídem).

3.1.3.4 Excesiva inversión de capital extranjero

Este impacto negativo trae consigo la excesiva inversión extranjera en las instalaciones orientadas al servicio del turista tales como creación de hoteles, restaurantes, etc. Si el dinero invertido en estos servicios es extranjero los beneficios obtenidos a través de estos también van a resultar ajenos al país donde se ejecuta la actividad turística pues estos salen del país. A consecuencia se genera un desbalance en la balanza de pago y la población local no recibe beneficio (Ídem).

Ahora mismo en la parroquia existe ya un establecimiento de alojamiento denominado “Rutas del Valle” y ha sido establecido por una persona de la localidad lo cual ayuda a generar ingresos económicos para la misma población.

3.1.3.5 Desviaciones en la economía local

Como último coste se menciona a las desviaciones o distorsiones de la economía local, estas indican la contraposición de los aspectos positivos analizados anteriormente, dicho de otra manera así como el turismo actúa como un ente generador de fuentes de empleo, repartición de beneficios económicos entre la población entre otros. La posición que gana esta actividad frente las otras que se desarrollan en las localidades es superior lo cual desata un desequilibrio de oportunidades pues el otro sector se queda sin fuerza



humana para laborar lo cual conlleva a su desaparición por citar un ejemplo está el sector agrario. Es por ello que en la planificación y gestión de los recursos turísticos de la parroquia El Valle se debe buscar políticas que prevengan estos efectos (ídem)

3.2 Diagnóstico FODA

El presente FODA explica de manera detallada la situación actual del territorio frente a la actividad turística, esto a su vez actúa como los principales ejes para la propuesta de actividades turísticas en la parroquia El Valle, cabe acotar que este ha sido clasificado en dos análisis, subdivididos en dos perspectivas cada uno. En cuanto al análisis interno están las fortalezas y las debilidades y de acuerdo al análisis externo se citan las oportunidades y amenazas.

3.2.1 Análisis Interno

Fortalezas

- Ubicación estratégica.
- Vías de acceso en buen estado.
- Diversidad de recursos turísticos naturales y culturales.
- Cuenta con dos sitios naturales declaradas como áreas Protegidas Municipales del cantón Cuenca.
- Cercanía de recursos unos con otros.
- Interés por la comunidad en desarrollar turismo.
- Costumbres ancestrales aún practicadas en varias comunidades.
- Buena disponibilidad de servicios básicos en varias comunidades.
- Recursos naturales aptos para el desarrollo de ecoturismo, turismo de aventura y turismo rural.

Debilidades

- Falta de instalaciones turísticas acopladas a las exigencias del turista.
- Nula promoción del territorio con fines turísticos.



- Ausencia de señalización turística.
- Exclusión del turismo en el Plan de Desarrollo y Ordenamiento Territorial de la parroquia.
- Ausencia de senderos aptos para el correcto uso de los recursos como atractivos.
- Falta de abastecimiento de servicios básicos en algunas comunidades.

3.2.2 Análisis Externo

Oportunidades

- Avances del Ecuador en prácticas de turismo sostenible.
- Tendencia de crecimiento en las modalidades de turismo de naturaleza.
- Interés del gobierno local en la inversión turística.
- Apoyo de la Comisión de Gestión Ambiental del gobierno autónomo descentralizado de Cuenca para impulsar el ecoturismo en la zona.
- Promoción del Ecuador como destino de naturaleza.

Amenazas

- Existe un limitado presupuesto por parte del Ministerio de Turismo y Ambiente para la planificación turística.
- Las reglas que se ejercen en los negocios turísticos no están claras.
- Pérdida de la identidad cultural de los pueblos debido a la globalización.



Conclusiones Análisis FODA

- ♦ La parroquia El Valle pese a ser un territorio con nula promoción turística cuenta con dos áreas protegidas a nivel cantonal con características dirigidas a la ejecución de un turismo sostenible de diferentes modalidades tales como: ecoturismo, turismo rural y turismo de aventura.
- ♦ Insertar al turismo como una alternativa no solo económica sino también protectora de los recursos medioambientales de la localidad es una realidad cercana gracias a que entidades públicas como la CGA, Comisión de gestión Ambiental y el GAD, Gobierno autónomo Descentralizado de El Valle tienen interés en desarrollar proyectos turísticos.
- ♦ Al no contemplar a la actividad turística dentro del PDOT los recursos turísticos naturales no cuentan con senderos que permitan su recorrido sin perjudicar a la flora y fauna del lugar.
- ♦ Por último la cercanía de los distintos recursos a ser explotados permite organizar una ruta turística que contemple dentro de sus opciones una amplia gama de recorridos por varias comunidades que se encuentran entrelazadas.



3.3 PROPUESTA DE ACTIVIDADES A DESARROLLAR

3.3.1 Identificación del segmento de mercado

Para desarrollar una certera propuesta de actividades turísticas en la parroquia El Valle no solo basta con analizar sus factores internos y externos sino que también se requiere conocer el segmento de mercado al cual podrían orientarse las características del territorio, para dicho estudio se ha optado por aplicar encuestas, las mismas que están explicadas con mayor precisión a continuación:

3.3.1.1 Análisis e interpretación de Resultados

El presente capítulo muestra la información recopilada en el Centro de Información Turística (ITUR), la misma que ha sido debidamente analizada tras realizar 60 encuestas a turistas extranjeros que llegaron a la ciudad de Cuenca durante el mes de febrero del año 2015, se ha tomado este tamaño de muestra a consideración del encuestador pues el objetivo de este estudio no es medir la factibilidad de implementar un proyecto sino únicamente conocer ciertas características y necesidades de los turistas que diariamente cuestionan en la oficina ITUR acerca de los alrededores de la ciudad de Cuenca. Cabe recalcar que para facilitar la comprensión de las preguntas se diseñaron dos modelos de encuestas una en inglés y otra en español.

Para agilizar el proceso de análisis de la encuesta esta fue estructurada con un total de 11 preguntas de carácter reactivo es decir cada interrogante mostraba



como alternativa de respuesta varias opciones (Ver Anexos #2 y #3). Cabe mencionar que una vez completado la recopilación de datos se procedió a crear un archivo de excel para de esta manera facilitar su registro.

A continuación se exponen los siguientes gráficos que indican la respectiva tabulación e interpretación de las encuestas.

1. Género

La primera interrogante pretendía identificar el género de los turistas que llegan a la ciudad de Cuenca, dando como resultado un total de 42 pertenecientes al masculino y un total de 18 al femenino tal y como se observa en la siguiente tabla.

Tabla 1

Género

Categoría	Género	
	Cantidad	Porcentaje
Masculino	42	70%
Femenino	18	30%
TOTAL ENCUESTADOS	60	100%

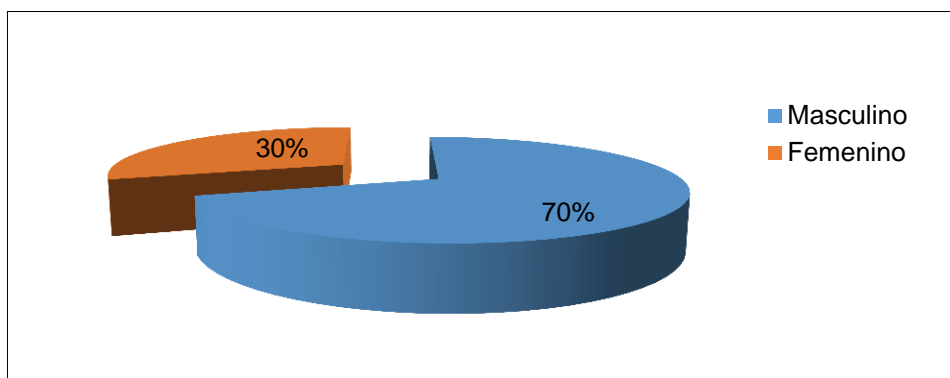
Fuente: Elaboración a partir de las encuestas realizadas en el ITUR, febrero 2015.

Autor: Belén Vintimilla.

La gráfica nos indica que de un total de 100% de turistas que llegaron a la ciudad de Cuenca durante el mes de febrero de 2015, el 70% fue de género masculino y la diferencia corresponde al género opuesto es decir femenino.

Figura 1

Género



Fuente: Elaboración a partir de las encuestas realizadas en el ITUR, febrero 2015.
Autor: Belén Vintimilla.

2. Edad

Del total de la muestra encuestada treinta se encuentran en el rango de edad entre 21 a 35 años, dieciséis están entre 35 a 50 años, un total de ocho se hallan en el rango de 51-65 años, cinco se ubican entre los 66 años o más, mientras que solo uno está entre los 20 años o menos.

Tabla 2
Edad

EDAD		
Rango	Cantidad	Porcentaje
20 años o menos	1	1,67%
21-35 años	30	50%
36-50 años	16	26,67%
51-65 años	8	13,33%
66 años o más	5	8,33%
TOTAL ENCUESTADOS	60	100%

Fuente: Elaboración a partir de las encuestas realizadas en el ITUR, febrero 2015.
Autor: Belén Vintimilla.

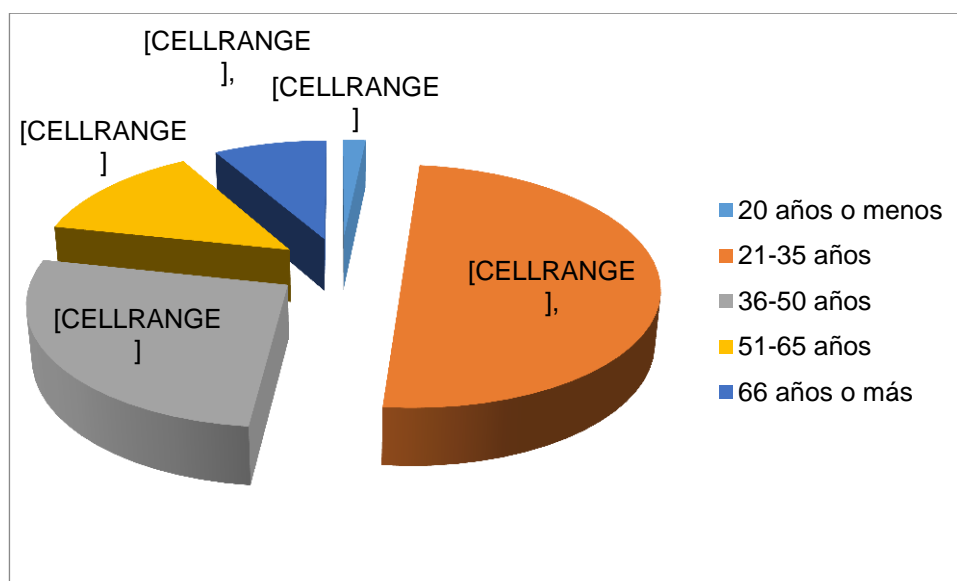
La presente gráfica de edad promedio de los visitantes indica porcentualmente que el 50% de los visitantes tiene una edad entre los 21 a los 35 años, lo cual

indica la gran acogida que está captando la ciudad de Cuenca en el turista joven. Con un porcentaje inferior pero de igual manera significativo equivalente a 26,67% se encuentra el rango de edad entre 36 a 50 años.

A continuación con un 13,33% se ubica en el tercer lugar de rango de edades el grupo de turistas entre los 51-65 años seguidos con el rango de 66 años o más, que en porcentajes es 8,33%. La presencia de estos dos últimos grupos que en conjunto hacen un total de 21,66% se debe a que varias revistas internacionales como la " International Living" han reconocido a la ciudad de Cuenca como un destino para retirados.

En el último lugar con un 1,67% se encuentra el turista de 0 a 20 años. Se interpreta esta cifra como un déficit en cuanto a la acogida de turistas adolescentes en la ciudad de Cuenca.

Figura 2
Edad promedio



Fuente: Elaboración a partir de las encuestas realizadas en el ITUR, febrero 2015.

Autor: Belén Vintimilla.



3. Lugar de procedencia

El tercer objetivo del cuestionario fue identificar la nacionalidad de los turistas que visitaron la ciudad de Cuenca durante el mes de febrero, un total de diez encuestados dijo ser de origen estadounidense, siendo esta la cifra más representativa a diferencia la nacionalidad peruana, japonesa y estonia las cuales obtuvieron la menor cifra igual a 0, y 1,67 % respectivamente.

Tabla 3
Lugar de procedencia

LUGAR DE PROCEDENCIA		
Países	Número	Porcentaje
ALEMANIA	4	6,67%
ARGENTINA	2	3,33%
BRASIL	3	5%
CANADÁ	4	6,67%
CHILE	10	16,67%
COLOMBIA	4	6,67%
CUBA	2	3,33%
ESPAÑA	3	5%
ESTONIA	1	1,67%
FRANCIA	6	10,00%



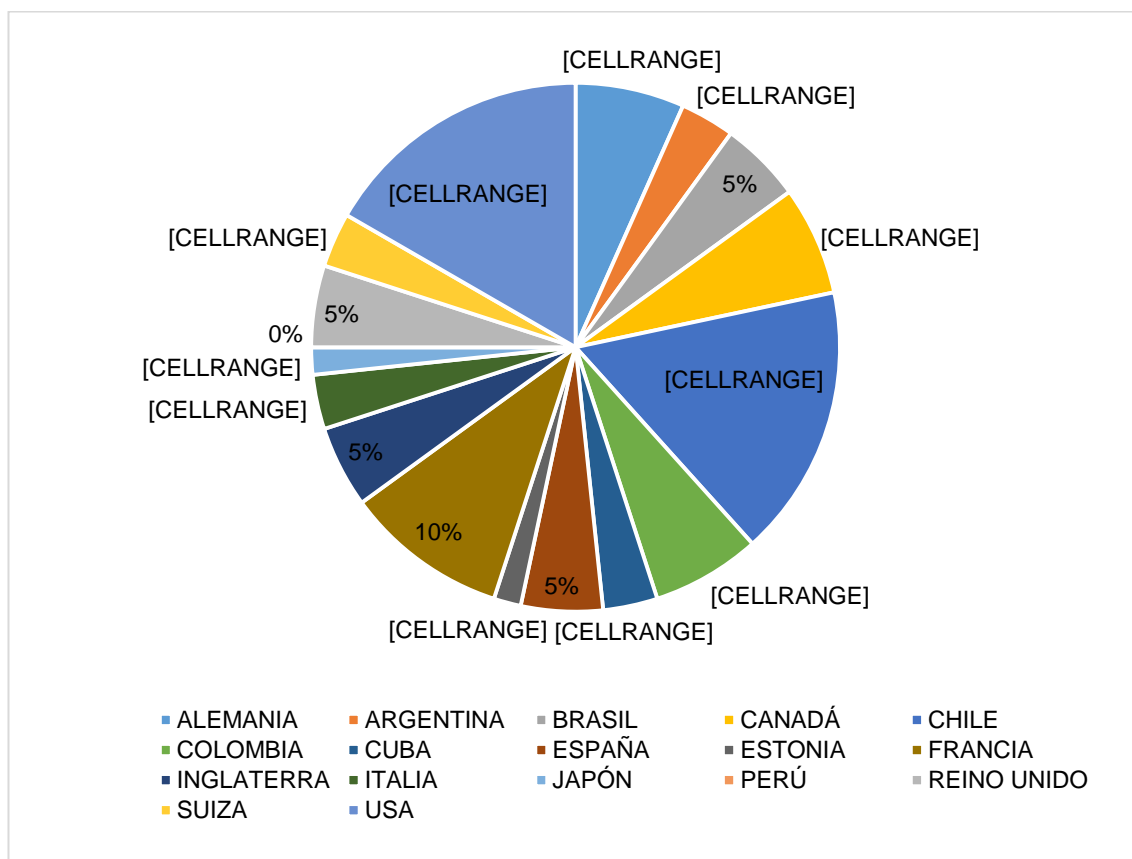
INGLATERRA	3	5%
ITALIA	2	3,33%
JAPÓN	1	1,67%
PERÚ	0	0 %
REINO UNIDO	3	5%
SUIZA	2	3,33%
USA	10	16,67%
TOTAL ENCUESTADOS	60	100%

Fuente: Elaboración a partir de las encuestas realizadas en el ITUR, febrero 2015.

Autor: Belén Vintimilla.

Tras efectuar un gráfico de porcentajes se obtuvieron los siguientes resultados: tanto la nacionalidad estadounidense como la chilena alcanzó un 16,67% de turistas con estas nacionalidades. En segundo lugar con un porcentaje del 10% se encuentra la procedencia canadiense, consecutivamente con un 6,67% se ubican las nacionalidades de Alemania, Canadá y Colombia. Ocupando el cuarto lugar se identifican cuatro grupos de turistas con un 5% cada uno representando a España, Inglaterra, Reino Unido y Brasil. Las cifras más bajas las obtuvieron los países de Estonia, Suiza, Japón, Cuba, Argentina y Perú quienes no sobrepasaron el 4 % de turistas.

Figura 3
Lugar de procedencia



Fuente: Elaboración a partir de las encuestas realizadas en el ITUR, febrero 2015.

Autor: Belén Vintimilla.

4. Profesión u ocupación

La tabla número 4 que se expone a continuación indica que de los sesenta encuestados, veintiuno son estudiantes mientras que solo uno calificó como su profesión la jardinería.

Los porcentajes adaptados a estos datos muestran que el 35% de los sesenta turistas respondieron como su ocupación la opción estudiantes, un total de 25% se manifestaron en calidad de retirados más por debajo de este porcentaje están los empresarios con un 18,33% lo cual equivale a un total de once encuestados.

Tabla 4

Profesión u ocupación

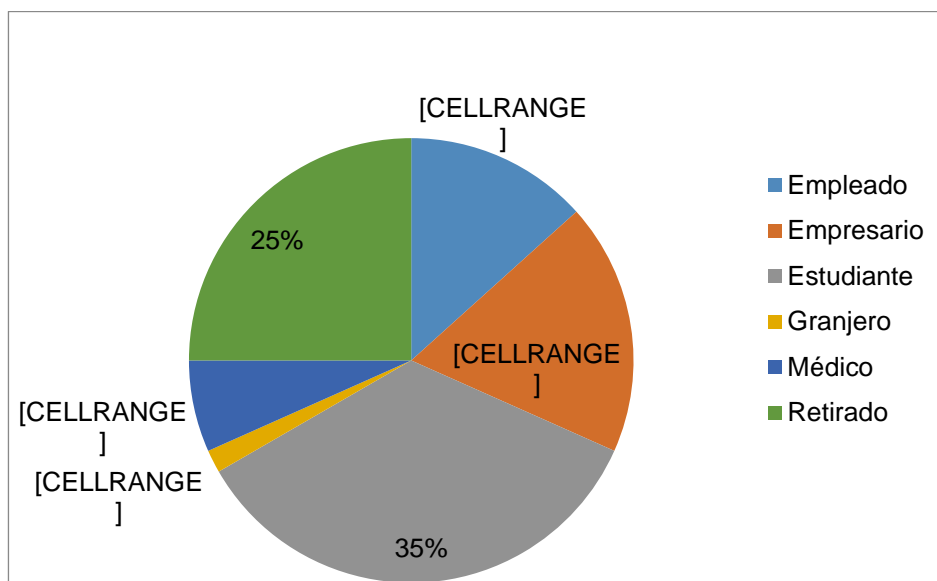


Tabla 4		
PROFESIÓN U OCUPACIÓN		
Categoría	Número	Porcentaje
Empleado	8	13,33%
Empresario	11	18,33%
Estudiante	21	35%
Granjero	1	1,67%
Médico	4	6,67%
Retirado	15	25%
TOTAL ENCUESTADOS	60	100%

Fuente: Elaboración a partir de las encuestas realizadas en el ITUR, febrero 2015.

Autor: Belén Vintimilla.

Figura 4
Profesión u ocupación



Fuente: Elaboración a partir de las encuestas realizadas en el ITUR, febrero 2015.

Autor: Belén Vintimilla.

5. ¿Qué medio de transporte utilizó para llegar a la ciudad de Cuenca?

Las presentes gráficas demuestran que el 56,67% de los turistas es decir treinta y cuatro de sesenta ingresaron a la ciudad de Cuenca vía aérea lo cual da a suponer que el poder adquisitivo de los mismos es alto; a menor porcentaje están los viajeros que escogieron como su medio de transporte un carro particular con un equivalente al 25% cabe mencionar que la mayoría de estos turistas probablemente son de nacionalidad peruana, chilena y colombiana.

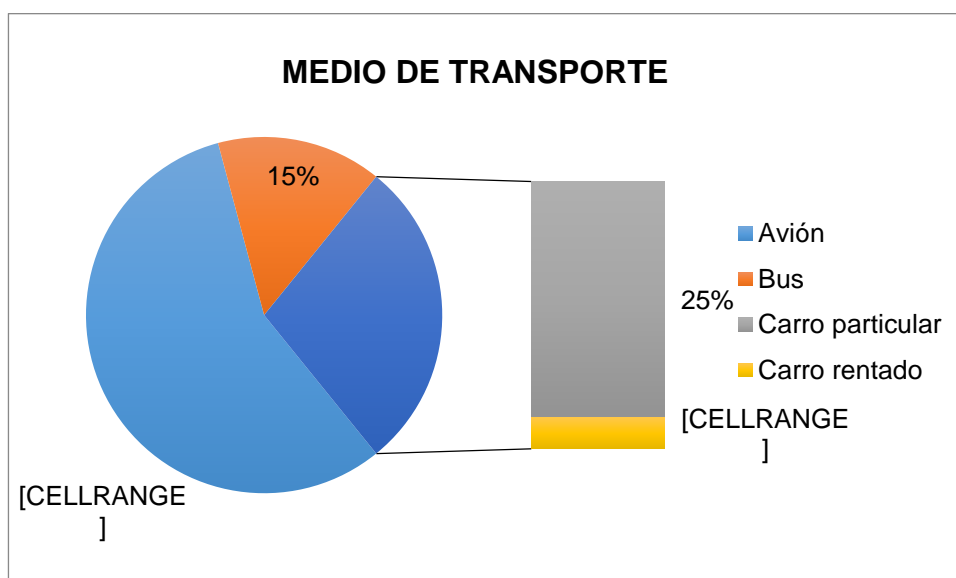
La tercera alternativa expuesta en la encuesta fue usar un bus, los resultados obtenidos fueron inferiores a los ya mencionados alcanzando un 15% lo que en número de turistas es igual a nueve. El medio de transporte de menor acogida fue el carro rentado, únicamente dos turistas que equivalen al 3,33% el total de encuestados escogieron a este medio como su alternativa de ingreso a la ciudad.

Tabla 5
Medios de transporte

MEDIOS DE TRANSPORTE		
Tipo	Número	Porcentaje
Avión	34	56,67%
Bus	9	15%
Carro particular	15	25 %
Carro rentado	2	3,33%
TOTAL ENCUESTADOS	60	100%

Fuente: Elaboración a partir de las encuestas realizadas en el ITUR, febrero 2015.
Autor: Belén Vintimilla.

Figura 5
Medios de transporte



Fuente: Elaboración a partir de las encuestas realizadas en el ITUR, febrero 2015.
Autor: Belén Vintimilla.

6. Días de permanencia en la ciudad de Cuenca

La mayoría de los encuestados indicaron como su tiempo de permanencia en la ciudad de Cuenca el rango de tres a cinco días tal y como lo indica la figura 6 alcanzando un porcentaje del 41,67 %, seguida de esta cifra con un 26,67% están los turistas que permanecieron un promedio de uno a dos días, luego encontramos que el 20% es decir un total de doce turistas deciden quedarse en la ciudad por un periodo de seis a diez días, a continuación con un 10% están a aquellos turistas que visitan a la ciudad solo por excursiones es decir menos de un día, y por último está aquel único encuestado respondió permanecer en la ciudad por más de once días.

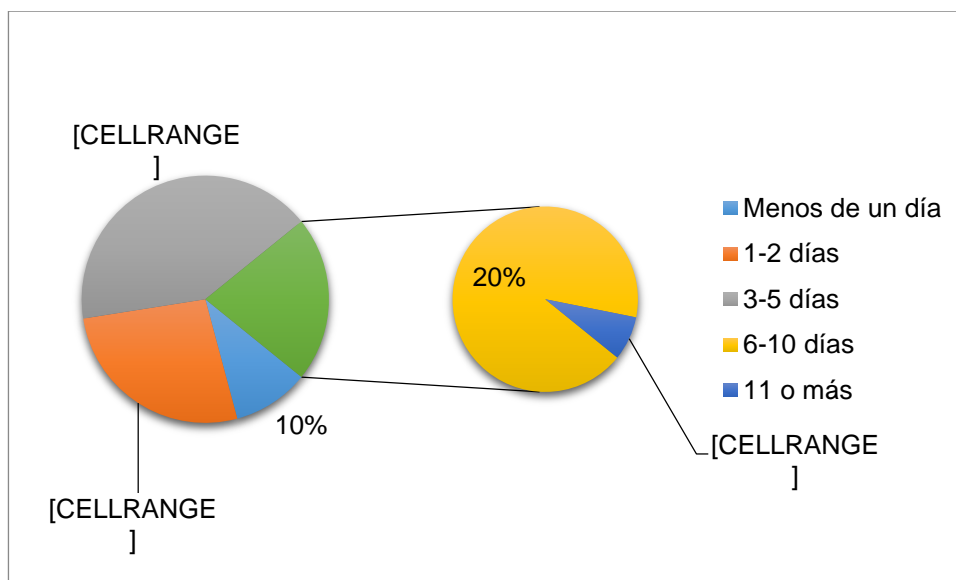
Tabla 6
Días de permanencia

DIAS DE PERMANENCIA		
Tiempo	Número	Porcentaje
Menos de un día	6	10%
1-2 días	16	26,67%
3-5 días	25	41,67%
6-10 días	12	20%
11 o más	1	1,67%
TOTAL ENCUESTADOS	60	100%

Fuente: Elaboración a partir de las encuestas realizadas en el ITUR, febrero 2015.

Autor: Belén Vintimilla.

Figura 6
Días de permanencia



Fuente: Elaboración a partir de las encuestas realizadas en el ITUR, febrero 2015.
Autor: Belén Vintimilla.



7. ¿A través de qué medios recibió información sobre el destino Cuenca?

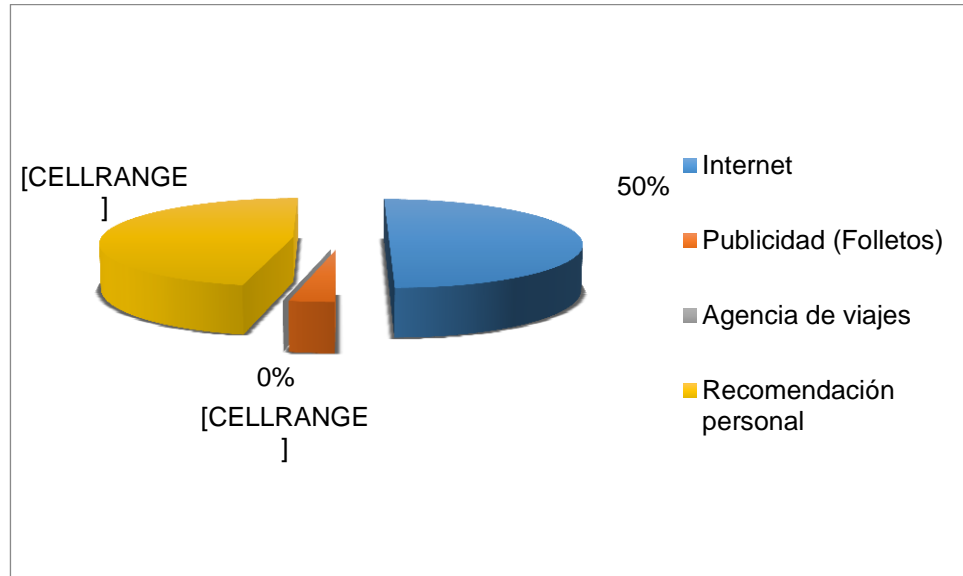
Las siguientes gráficas muestran los resultados obtenidos al cuestionar el medio noticiario por el cual los turistas se informaron acerca del destino Cuenca. Se cita al internet y a la recomendación personal como los dos principales medios ocupando un 50% y 46,67% respectivamente, únicamente el 3,33% de los turistas recibieron información por publicidad (folletos) y ninguno respondió haberse informado mediante una agencia de viajes. Se concluye así que actualmente el principal medio de comunicación que de turistas está utilizando es el internet y además la calidad de servicio que se imparta en la ciudad es primordial para el acercamiento de nuevos visitantes puesto que como refleja los datos expuestos la recomendación personal ha cumplido un papel muy importante para que estos turistas escojan a la ciudad de cuenca como su destino de viaje.

Tabla 7
Medios de información

MEDIOS DE INFORMACIÓN		
Medios	Número	Porcentaje
Internet	30	50 %
Publicidad (Folletos)	2	3,33%
Agencia de viajes	0	0%
Recomendación personal	28	46,67%
TOTAL ENCUESTADOS	60	100%

Fuente: Elaboración a partir de las encuestas realizadas en el ITUR, febrero 2015.
Autor: Belén Vintimilla.

Figura 7
Medios de información



Fuente: Elaboración a partir de las encuestas realizadas en el ITUR, febrero 2015.

Autor: Belén Vintimilla.



8. ¿Qué motivaciones le han llevado a elegir Cuenca como su destino de visita?

Una vez identificado el medio de información se procedió a cuestionar sobre la principal motivación que los turistas encontraron en la ciudad para escogerla, el 48,33% respondió la naturaleza, el 38,33% se orientan por el patrimonio histórico, las excursiones ocupan el tercer lugar con un 10% y como la motivación de menor acogida está la gastronomía con un equivalente al 3,33% del total de la muestra.

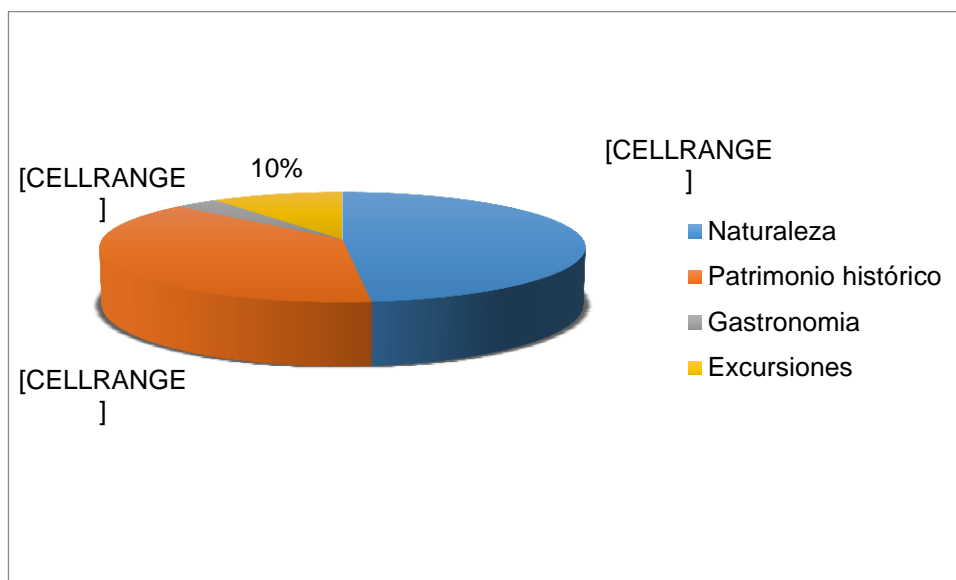
Esto demuestra como la promoción de la ciudad de Cuenca ha logrado posicionarla como un destino de naturaleza en la mente del turista, la mayoría de turistas visitan la ciudad con esta motivación es decir la ciudad está explotando sus recursos naturales de una manera muy eficaz. Así mismo el patrimonio histórico ocupa un segundo lugar de acogida con una cifra no muy distante al primero, puesto que los principales atractivos de la ciudad son el estilo colonial y republicano de su arquitectura, iglesias entre otros. Al haber sido este un cuestionario orientado a turistas extranjeros, la gran mayoría señaló no estar motivado por la gastronomía, esto se debe quizá a la falta de publicidad de la misma.

Tabla 8
Motivaciones

MOTIVACIONES		
Tipo	Número	Porcentaje
Naturaleza	29	48,33%
Patrimonio histórico	23	38,33%
Gastronomía	2	3,33%
Excursiones	6	10%
TOTAL ENCUESTADOS	60	100%

Fuente: Elaboración a partir de las encuestas realizadas en el ITUR, febrero 2015.
Autor: Belén Vintimilla.

Figura 8
Motivaciones



Fuente: Elaboración a partir de las encuestas realizadas en el ITUR, febrero 2015.
Autor: Belén Vintimilla.

9. Enumere del 1 al 7 el grado de importancia que tiene para usted los siguientes factores para la visita de un solo día a un destino de naturaleza (Tome en cuenta que el número 1 representa al factor más importante).

A continuación se observan 7 gráficas que explican la inclinación de los turistas encuestados hacia ciertos servicios y características para la visita de un solo día a un destino de naturaleza.

Para conocer los servicios y características que más llaman la atención, se plantearon una serie de factores a los cuales los turistas calificaron de acuerdo al grado de importancia aplicando una escala numérica entre el 1 al 7 en donde:

1	2	3	4	5	6	7
Menor grado de importancia						Mayor
grado de importancia						



A continuación se detallan mediante figuras los siete grados de importancia, en ellas se indica el número de aciertos que obtuvo cada opción.

En la figura 16 se observará un mapa perceptual en el cual se presenta el promedio de todas las respuestas a esta pregunta.

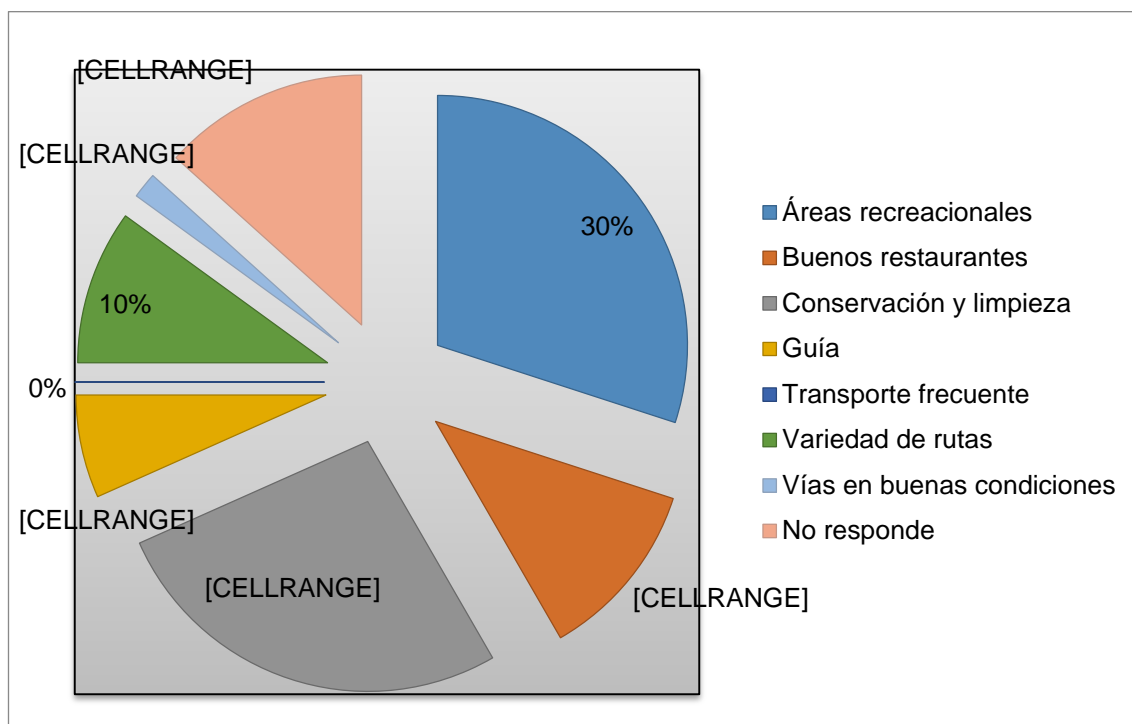
Tanto la gráfica 9 como la presente tabla que se exponen a continuación descubren que el 30% de los encuestados escogen a las áreas recreacionales como la característica más importante al momento de visitar un destino de naturaleza de un solo día, mientras que solo un el 1,67% señalan a las vías en buenas condiciones. Es decir los turistas como ha venido tornándose desde algún tiempo cada día se inclinan por las áreas verdes y están conscientes que el acceso a las mismas no puede ser por vías en excelente condición puesto que afectaría su conservación.

Tabla 9
Factores 1º grado de importancia

FACTORES 1º DE IMPORTANCIA		
Servicios/ Características	Número	Porcentaje
Áreas recreacionales	18	30 %
Buenos restaurantes	7	11,67%
Conservación y limpieza	16	26,67%
Guía	4	6,67%
Transporte frecuente	0	0%
Variedad de rutas	6	10%
Vías en buenas condiciones	1	1,67%
No responde	8	13,33%
TOTAL ENCUESTADOS	60	100%

Fuente: Elaboración a partir de las encuestas realizadas en el ITUR, febrero 2015.
Autor: Belén Vintimilla.

Figura 9
Factores 1º grado de importancia



Fuente: Elaboración a partir de las encuestas realizadas en el ITUR, febrero 2015.

Autor: Belén Vintimilla.

La tabla y gráfica que se expone a continuación indica los porcentajes obtenidos para los servicios de segundo grado de importancia, siendo la variedad de rutas la más señalada con un 23,33% a diferencia del transporte frecuente con un 5%. La variedad de estos porcentajes explican las necesidades que el turista actual busca en un destino, dicho en otras palabras un área que ofrezca mayor variedad de rutas cumpliría con las exigencias de la demanda, cabe mencionar que estas rutas están en áreas recreacionales puesto que en la figura 9 se explica claramente la acogida que estas han tenido como un servicio de primera instancia.

En cuanto al limitado número de turistas que escogieron al transporte como su respuesta puede deberse análisis que los turistas hicieron sobre las siguientes opciones: contar con transporte frecuente hacia una área recreacional que

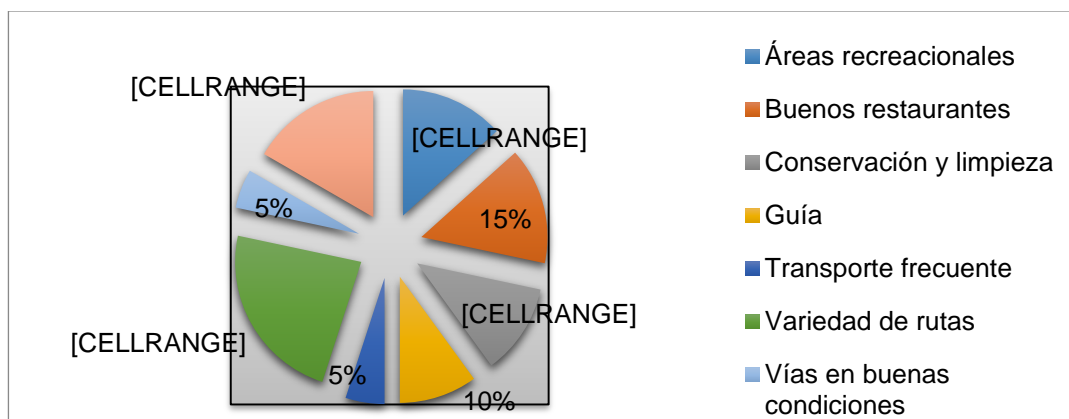
ofrezca una sola ruta o contar con poco transporte pero el viaje valdría la pena puesto que se contaría con varias opciones de ruta y así poder disfrutar y conocer más un lugar.

Tabla 10
Factores 2º grado de importancia

FACTORES 2 ° DE IMPORTANCIA		
Servicios	Número	Porcentaje
Áreas recreacionales	8	13,33%
Buenos restaurantes	9	15%
Conservación y limpieza	7	11,67%
Guía	6	10%
Transporte frecuente	3	5%
Variedad de rutas	14	23,33%
Vías en buenas condiciones	3	5%
No responde	10	16,67%
TOTAL ENCUESTADOS	60	100%

Fuente: Elaboración a partir de las encuestas realizadas en el ITUR, febrero 2015.
Autor: Belén Vintimilla.

Figura 10
Factores 2º grado de importancia



Fuente: Elaboración a partir de las encuestas realizadas en el ITUR, febrero 2015.



Autor: Belén Vintimilla.

El factor que ocupó el tercer lugar fueron los buenos restaurantes y la variedad de rutas con un total de 21,67% respuestas cada una, a diferencia de la presencia de un guía opción que fue puntuada con un 5%. Es decir los turistas consideran la buena alimentación como un servicio clave al momento de visitar un destino natural debido al gran nivel energético que requiere realizar esta actividad.

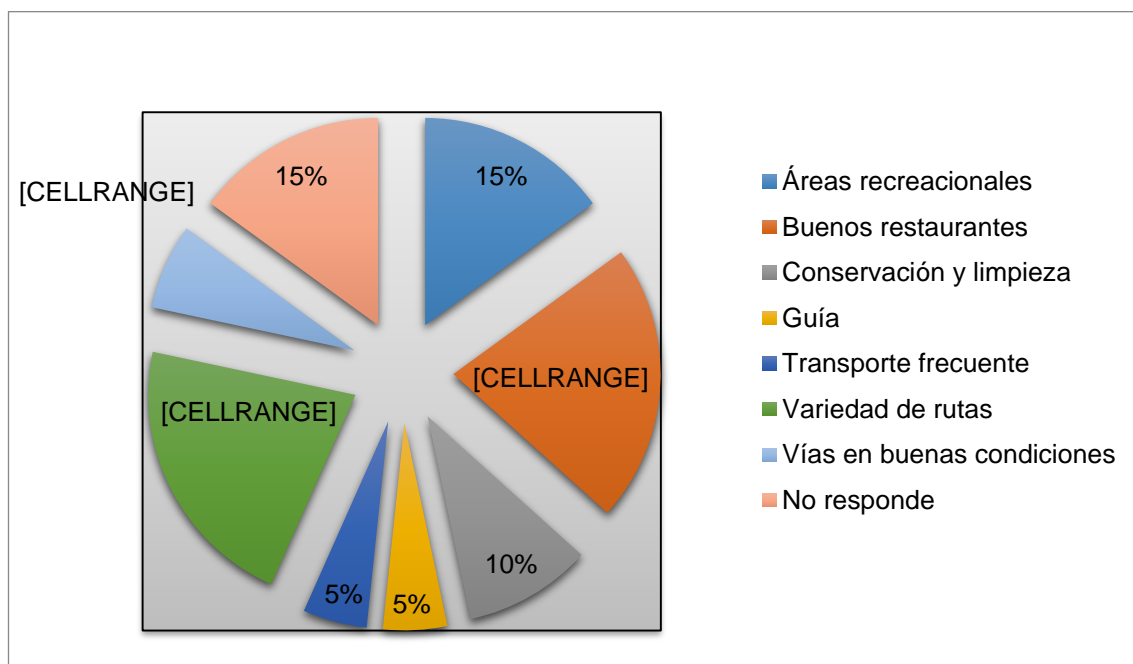
Tabla 11
Factores 3º de importancia

FACTORES 3º DE IMPORTANCIA		
Servicios/ características	Número	Porcentaje
Áreas recreacionales	9	15%
Buenos restaurantes	13	21,67%
Conservación y limpieza	6	10%
Guía	3	5%
Transporte frecuente	3	5%
Variedad de rutas	13	21,67%
Vías en buenas condiciones	4	6,67%
No responde	9	15%
TOTAL ENCUESTADOS	60	100%

Fuente: Elaboración a partir de las encuestas realizadas en el ITUR, febrero 2015.

Autor: Belén Vintimilla.

Figura 11
Factores 3º grado de importancia



Fuente: Elaboración a partir de las encuestas realizadas en el ITUR, febrero 2015.
Autor: Belén Vintimilla.

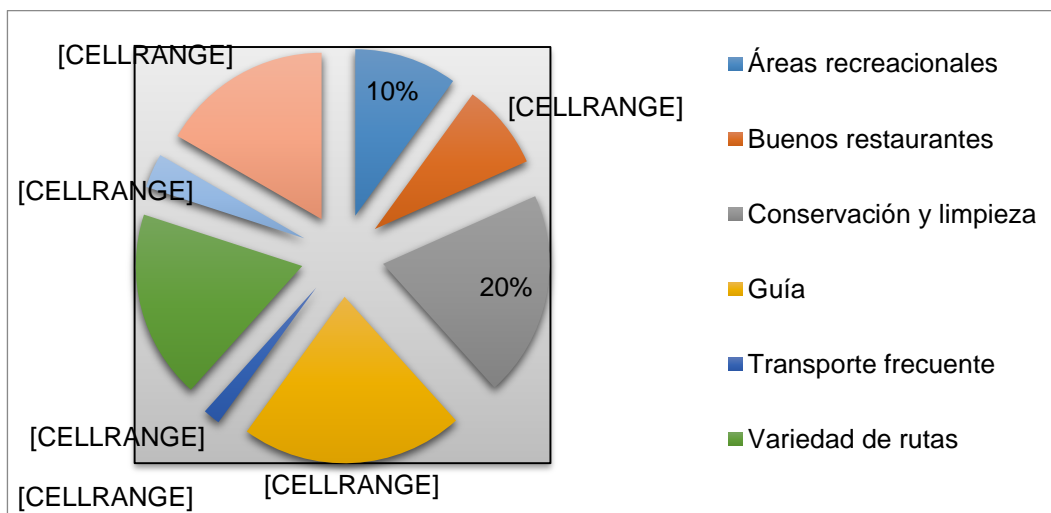
A continuación la tabla y figura número 12 ubican la presencia de un guía en cuarto lugar de importancia con un porcentaje del 21,67%, seguido de la conservación y limpieza con un 20%.

Tabla 12
Factores 4º grado de importancia

FACTORES 4º DE IMPORTANCIA		
Servicios/ características	Número	Porcentaje
Áreas recreacionales	6	10%
Buenos restaurantes	5	8,33%
Conservación y limpieza	12	20%
Guía	13	21,67%
Transporte frecuente	1	1,67%
Variedad de rutas	11	18,33%
Vías en buenas condiciones	2	3,33%
No responde	10	16,67%
TOTAL ENCUESTADOS	60	100%

Fuente: Elaboración a partir de las encuestas realizadas en el ITUR, febrero 2015.
Autor: Belén Vintimilla.

Figura 12
Factores 4º grado de importancia





Fuente: Elaboración a partir de las encuestas realizadas en el ITUR, febrero 2015.

Autor: Belén Vintimilla.

En el quinto grado de importancia se ubica la conservación y limpieza con un total del 18,33%, los encuestados no consideran esta característica como primordial al momento de visitar un destino de naturaleza. Cabe mencionar que aunque esta característica se ubique en esta posición no quiere decir que no se considere importante en un destino de naturaleza sino que de las otras alternativas está resulta la más complementaria.

Tabla 13

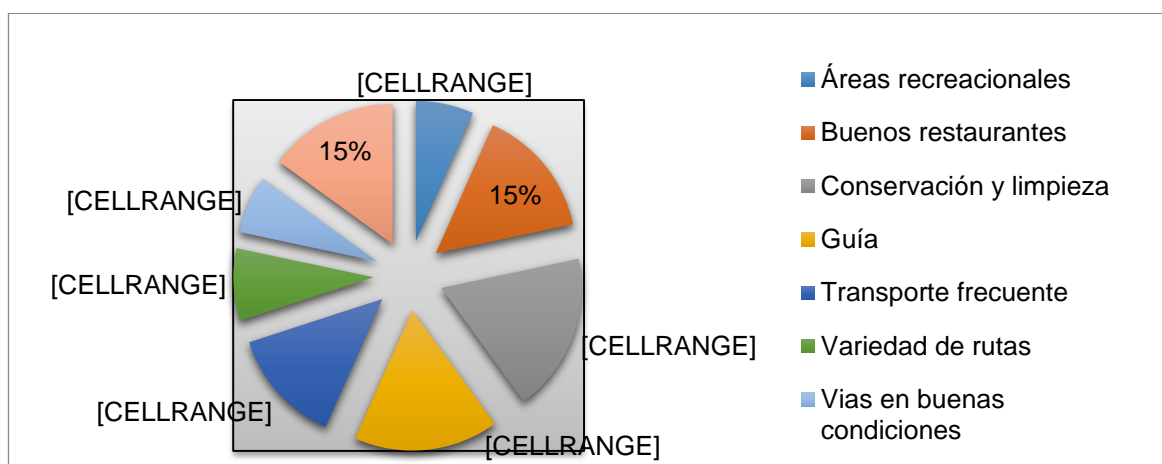
Factores 5º grado de importancia

FACTORES 5º DE IMPORTANCIA		
Servicios/ características	Número	Porcentaje
Áreas recreacionales	4	6,67%
Buenos restaurantes	9	15%
Conservación y limpieza	11	18,33%
Guía	10	16,67%
Transporte frecuente	8	13,33%
Variedad de rutas	5	8,33%
Vías en buenas condiciones	4	6,67%
No responde	9	15%
TOTAL ENCUESTADOS	60	100%

Fuente: Elaboración a partir de las encuestas realizadas en el ITUR, febrero 2015.

Autor: Belén Vintimilla.

Figura 13
Factores 5º de importancia



Fuente: Elaboración a partir de las encuestas realizadas en el ITUR, febrero 2015.
Autor: Belén Vintimilla.

En sexto lugar la opción más puntuada corresponde al transporte frecuente alcanzando un 31,67%. Los turistas catalogan menos relevante contar con transporte frecuente entre las opciones dadas.

Tabla 14
Factores 6º de importancia

FACTORES 6º DE IMPORTANCIA		
Servicios/ características	Número	Porcentaje
Áreas recreacionales	3	5%
Buenos restaurantes	4	6,67%
Conservación y limpieza	2	3,33%
Guía	10	16,67%
Transporte frecuente	19	31,67%
Variedad de rutas	1	1,67%
Vías en buenas condiciones	11	18,33%

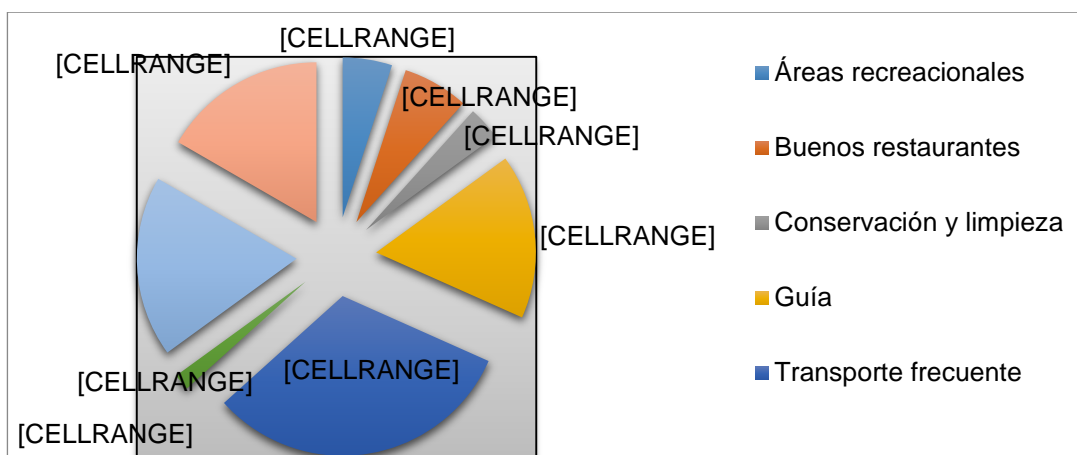
No responde	10	16,67%
TOTAL ENCUESTADOS	60	100%

Fuente: Elaboración a partir de las encuestas realizadas en el ITUR, febrero 2015.

Autor: Belén Vintimilla.

Figura 14

Factores 6º de importancia



Fuente: Elaboración a partir de las encuestas realizadas en el ITUR, febrero 2015.

Autor: Belén Vintimilla.

Como se observa en la figura 15 la opción vías en buenas condiciones con un 43,33% se catalogó como la más puntuada como la menos relevante entre las siete características con las que deben contar un destino de naturaleza.

Tabla 15

Factores 7º de importancia

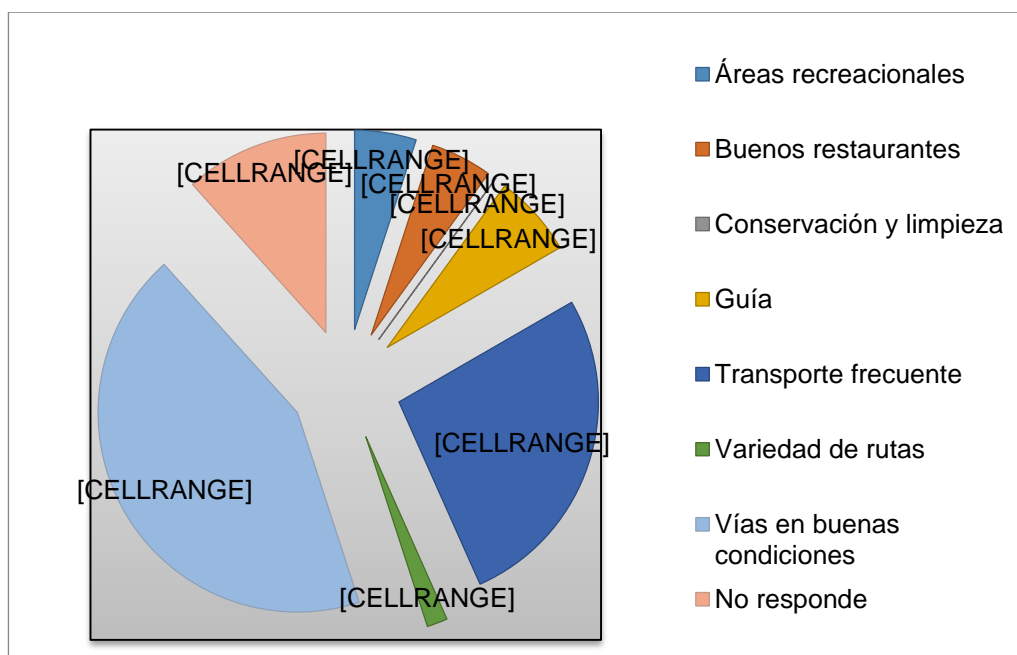
FACTORES 7º DE IMPORTANCIA		
Servicios	Número	Porcentaje
Áreas recreacionales	3	5%
Buenos restaurantes	3	5%
Conservación y limpieza	0	0%
Guía	4	6,67%
Transporte frecuente	16	26,67%
Variedad de rutas	1	1,67%
Vías en buenas condiciones	26	43,33%
No responde	7	11,67%

TOTAL ENCUESTADOS	60	100%
--------------------------	----	------

Fuente: Elaboración a partir de las encuestas realizadas en el ITUR, febrero 2015.

Autor: Belén Vintimilla.

Figura 15
Factores 7º de importancia



Fuente: Elaboración a partir de las encuestas realizadas en el ITUR, febrero 2015.

Autor: Belén Vintimilla.

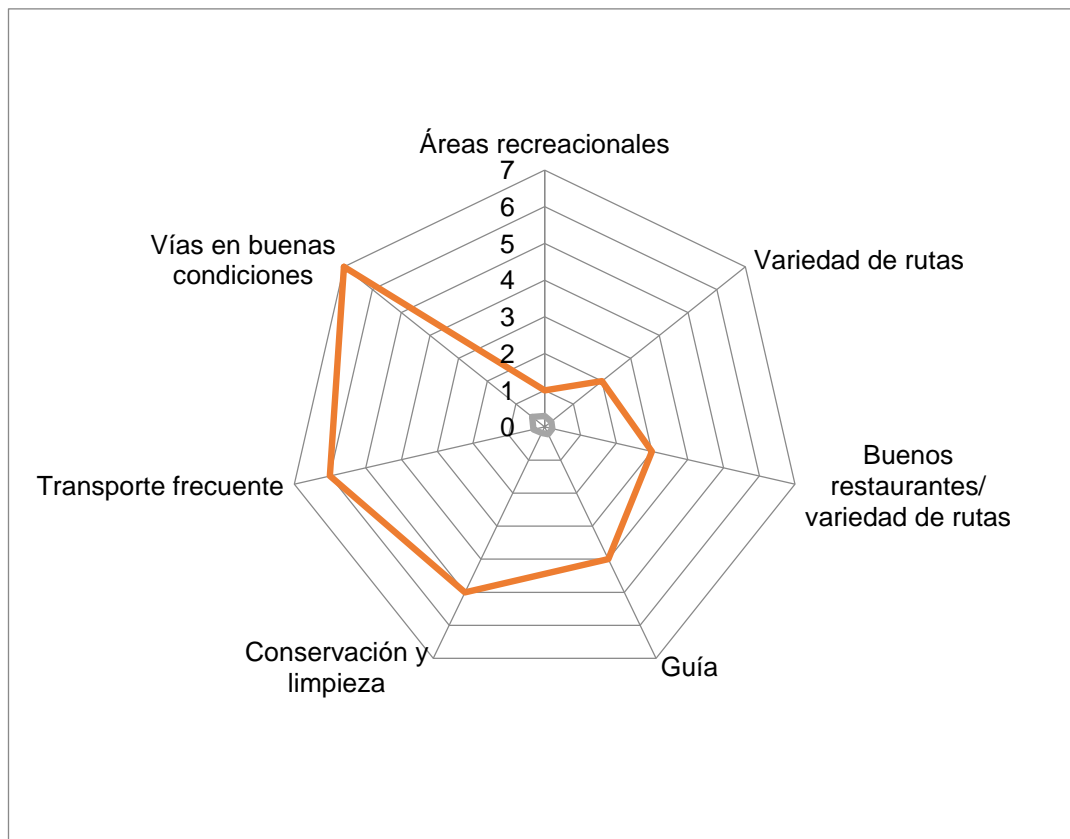
Para efectuar un mejor análisis de los principales servicios que afectará la satisfacción del turista al momento de visitar un destino de naturaleza en un solo día, se realizó un mapa perceptual recogiendo los datos más puntuados de las figuras anteriores (9, 10, 11, 12, 13, 14, 15).

En la presente figura los puntos que más se aproximan al centro representan a los factores considerados de mayor importancia para los turistas encuestados mientras que los puntos que tienden a alejarse del centro indican aquellos servicios de menor importancia. En general se puede notar que áreas naturales, variedad de rutas, los buenos restaurantes y la presencia de un guía son las principales características al momento de decidir la visita aun destino. Por otro lado, conservación y limpieza, transporte frecuente y las vías en

buenas en buenas condiciones son los factores que menos intervienen en la decisión de elegir a un lugar como un destino de visita.

Figura 16

Mapa perceptual de la prioridad de servicios



Fuente: Elaboración a partir de las encuestas realizadas en el ITUR, febrero 2015.

Autor: Belén Vintimilla.

10. ¿Estaría usted dispuesto a viajar a un nuevo destino de naturaleza ubicado a 30 minutos de la ciudad de Cuenca?

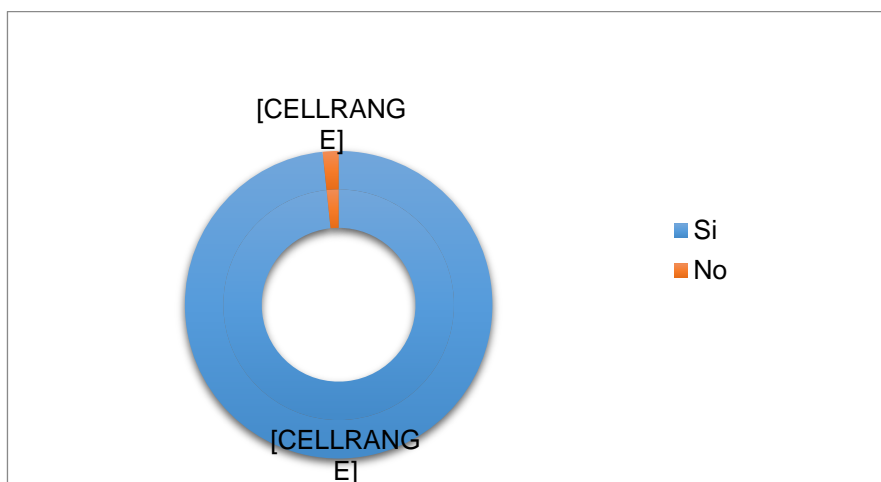
De la misma manera se interrogó a la muestra sobre la predisposición o interés en visitar un destino ubicado a 30 minutos de la ciudad de Cuenca, el 98,33% de la población respondió afirmativamente es decir cincuenta y nueve de sesenta encuestados están gustosos de conocer dicho lugar.

Tabla 16
Predisposición

PREDISPOSICIÓN		
Opciones	N°	Porcentaje
Si	59	98,33%
No	1	1,67%
TOTAL ENCUESTADOS	60	100%

Fuente: Elaboración a partir de las encuestas realizadas en el ITUR, febrero 2015.
Autor: Belén Vintimilla.

Figura 17
Predisposición





Fuente: Elaboración a partir de las encuestas realizadas en el ITUR, febrero 2015.

Autor: Belén Vintimilla.

11. De las siguientes modalidades de turismo, ¿Cuál prefiere?

Continuando con las interrogantes de la encuesta, se indagó acerca de la modalidad de turismo que prefieren visitar los turistas, siendo el turismo de aventura y el ecoturismo los más puntuados con un porcentaje de 33% y 32% respectivamente. Tras analizar estos resultaos se deduce que los turistas buscan principalmente destinos en donde se puedan realizar actividades recreativas relacionadas con retos dados por la naturaleza, es decir deportes extremos, senderismo entre otros. De la misma manera el ecoturismo es otra de las modalidades que el segmento de turismo encuestado busca, este a diferencia del primero busca no solo la distracción en zonas naturales sino además el conocimiento a través del contacto directo con lo natural.

Tabla 17

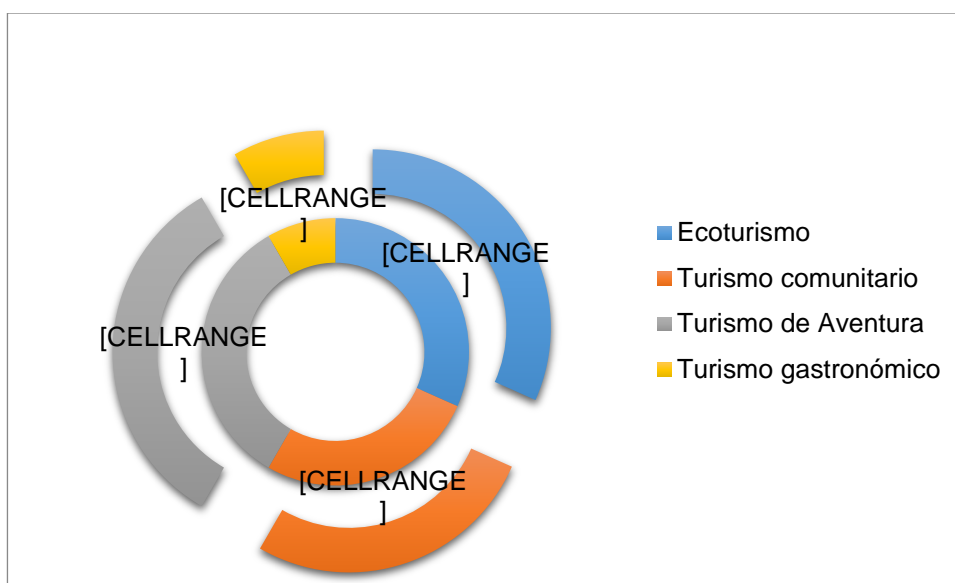
Modalidades de turismo

MODALIDADES DE TURISMO		
Tipos	Número	Porcentaje
Ecoturismo	19	31,67%
Turismo comunitario	16	26,67%
Turismo de Aventura	20	33,33%
Turismo gastronómico	5	8,33%
TOTAL ENCUESTADOS	60	100%

Fuente: Elaboración a partir de las encuestas realizadas en el ITUR, febrero 2015.

Autor: Belén Vintimilla.

Figura 18
Modalidades de turismo



Fuente: Elaboración a partir de las encuestas realizadas en el ITUR, febrero 2015.
Autor: Belén Vintimilla.



Conclusiones encuestas:

Una vez finalizado el proceso de interpretación para cada ítem del cuestionario se concluyó en los siguientes aspectos:

- ♦ El lapso en el que se realizó la encuesta corresponde a la temporada alta de visita de turistas chilenos y estadounidenses jóvenes y adultos, pues un elevado porcentaje de turistas que permanecieron en la ciudad de Cuenca en el mes de febrero son personas que comprenden las edades de 21 a 35 años, seguido de un grupo entre 36 a 50 de nacionalidad chilena y estadounidense.
- ♦ El poder adquisitivo de los turistas encuestados se considera alto pues un buen porcentaje de estos respondieron ser empresarios y retirados además de haber ingresado al país por vía aérea.
- ♦ La tecnología junto a la calidad en la prestación de servicios han sido las armas para enganchar a los turistas que visitaron Cuenca en el mes de febrero pues los resultados de la encuesta apuntaron al internet y la recomendación personal como los más usados para informarse sobre el destino Cuenca.
- ♦ Existe predisposición de emprender una nueva ruta de naturaleza hacia un destino cercano a la ciudad por parte de los turistas. En este destino ellos esperan encontrar áreas recreacionales y una amplia gama de recorridos que engloben principalmente la modalidad de ecoturismo y turismo de aventura.
- ♦ La parroquia El Valle cuenta con un área recreacional “Ecoparque El Valle” la misma que aún no se ha promocionado turísticamente es por ello que los resultados de esta encuesta sirven como referencia para inducir que ante las motivaciones presentadas por los turistas este espacio podría convertirse en ese nuevo destino.



3.3.2 Circuitos Turísticos

Antes de exponer las alternativas de actividades turísticas en la parroquia El Valle es importante mencionar el concepto de circuito turístico citado por el Ministerio de cultura, educación y Turismo del Perú, el cual lo reconoce como “la serie de rutas turísticas que vinculan los puntos de atractivo Histórico, cultural, arqueológico, ecológico, etc. y los medios de transporte a utilizar” (MINCETUR, 1).

De acuerdo a Chan un circuito turístico no solo es el recorrido que se emprende en un destino sino que también es una parte constituyente junto con el itinerario de un programa turístico. Estos tres a su vez son vendidos a través de un denominado paquete turístico el mismo que permite acertadamente comercializar un territorio pues para su ejecución se toman en cuenta los siguientes elementos dentro de un territorio:

- Alojamiento
- Transporte local y de aproximación
- Guías
- Recreación

La misma autora muestra además una clasificación de ejecución de paquetes turísticos que se despliega a continuación:

Tabla 8
Clasificación Paquetes turísticos

Cuadro Clasificación Paquetes Turísticos					
Organización de las prestaciones	Modalidad del viaje	Temática	Programa	Operación	Usuarios
Estándar	Viaje itinerantes	General	Locales	Regular	Grupos
Especiales	Viaje de Estancia	Específica	Regionales	Eventual	Individuales



Fuente: Elaboración a partir del texto *Circuitos Turísticos, programación y cotización*, abril 2015.

Autor: Belén Vintimilla.

Gracias al estudio de inventario de Recursos turísticos realizado en esta monografía se procede a formular dos circuitos turísticos que recogen sitios naturales y culturales más sobresalientes o mayormente jerarquizados de la parroquia El Valle, todo con el propósito de brindar alternativas de actividades turísticas de una manera para futuros visitantes.

Como estrategia de efectividad de oferta se han tomado en consideración como punto de referencia los resultados de las encuestas que se realizó en la ciudad de Cuenca durante el mes de febrero la misma que ya fue explicada anteriormente, arrojando resultados que indican un alto índice de turistas extranjeros dispuestos a visitar un destino de naturaleza cercano a la ciudad de Cuenca, así como también la motivación que estos sienten por ecoturismo y la variedad de rutas o recorridos que ofrezca un destino.

Es por ello que el itinerario de cada circuito incluye el recorrido de varios senderos dentro no solo de las dos áreas naturales protegidas Cochapamba 1 y 2 y El Cerro de Maluay sino también de sitios naturales cercanos a estos. Vale acotar que el gobierno autónomo descentralizado de El Valle debe tomar las medidas pertinentes para la construcción y reparación de senderos en estas áreas antes de ejecutar la actividad turística.

Como ya se mencionó anteriormente un paquete turístico se conforma de un circuito y un itinerario, este último se detalla en cada uno de los circuitos expuestos. Al mismo tiempo se ha tomado en cuenta la participación de la población local es así que los habitantes de la comunidad de Maluay aportarán con el servicio de alimentación.

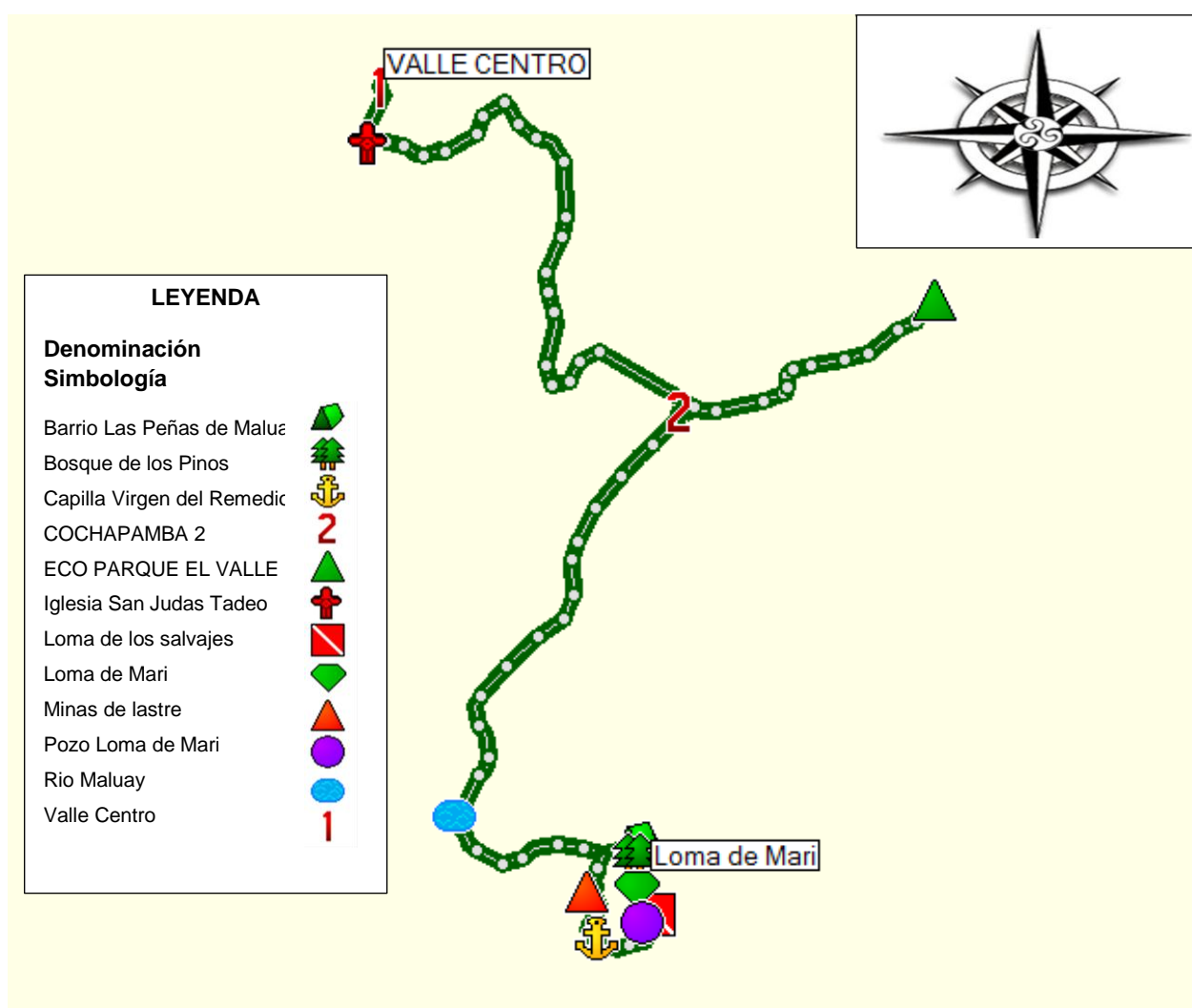
Finalmente se incluyen los costos de ejecución de cada circuito y los precios para los mismos tomando como base la participación de cinco pax. Seguido se exponen mapas elaborados a través del levantamiento de puntos de georreferenciación de los distintos recursos en la parroquia, con el propósito de ubicarlos gráficamente y calcular la duración del recorrido en tiempo y espacio

para de esta manera tener datos exactos que orienten al turista durante su trayecto de visita.

3.3.2.1 Circuito Turístico #1 “Valle Centro/Eco Parque/Loma de Mari”

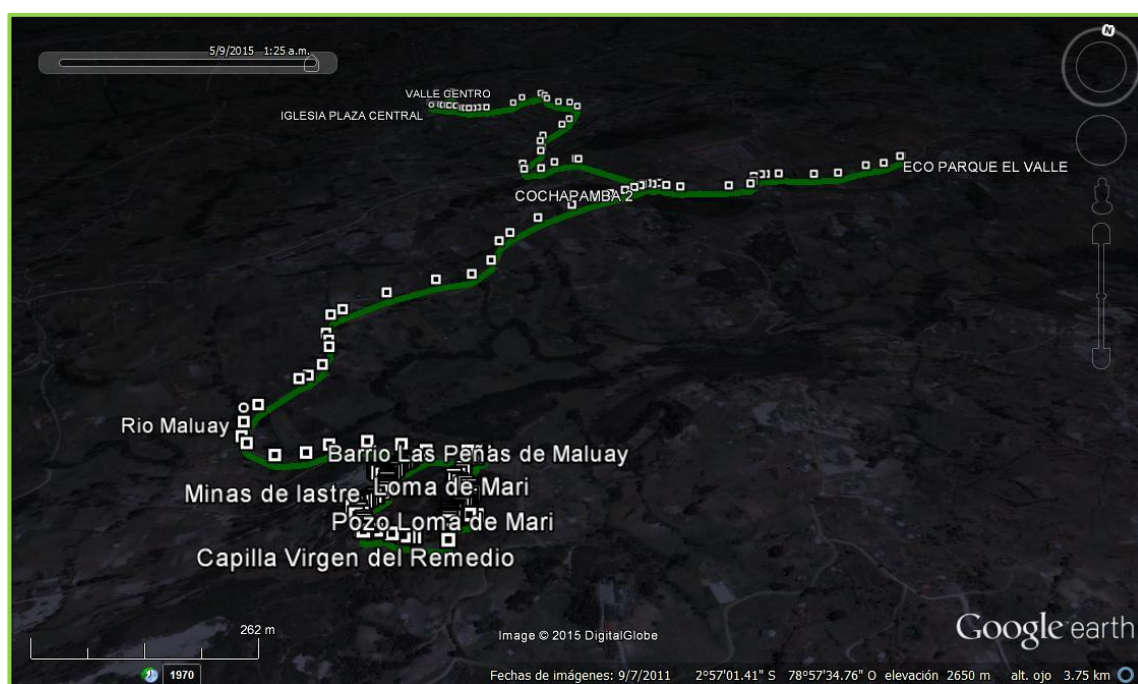
Mapa 2

Tramo Circuito Valle Centro/Eco Parque/Loma de Mari”



Mapa 3

Vista en *Google earth* Tramo Circuito Valle Centro/Eco Parque/Loma de Mari”



Fuente: Elaboración a partir de la información levantada con el GPS.

Autor: Belén Vintimilla.

Fecha 08 de mayo de 2015.

El presente circuito engloba la visita de 7 recursos turísticos expuestos en las fichas de inventario. Este es de tipo *Full Day* es decir su recorrido sobrepasa las 6 horas, da inicio con el traslado en transporte urbano de los turistas hacia el centro parroquial con la visita a la iglesia San Juan Bautista y culmina con el traslado a la ciudad de Cuenca desde el Área Municipal Protegida “Cochapamba 1 y 2”. La extensión del recorrido es de 5,9km.



3.3.2.1.1 Itinerario del Circuito “Valle Centro/Eco Parque/Loma de Mari”

Tabla 9
Itinerario circuito #1

Itinerario del Circuito “Valle Centro/Eco Parque/Loma de Mari ”	
<i>Hora</i>	<i>Puntos de recorrido</i>
8:00am	Salida desde Cuenca (Transporte “Flevasa”).
8:30am	Visita plaza central e iglesia San Juan Bautista de El Valle.
8:45am	Desayuno en el restaurante Picantería 12 de Abril.
9:45am	Salida hacia Eco parque El Valle (Transporte “Flevasa”)
9:55am	Visita Eco parque El Valle.
12:25pm	Salida al Barrio Las Peñas (Transporte Lagunas del Sol).
12:30pm	Almuerzo comunitario (Responsable Asociación Virgen del Remedio).
13:30pm	Recorrido Senderos Loma de Mari.
15:00pm	Visita Capilla Virgen del Remedio y Pozo Virgen del Remedio.
16:00pm	Recorrido Colina “Los Salvajes”.
16:30pm	Descenso hacia el Barrio las Peñas.
17:00	Salida hacia el Área Protegida Municipal ·Cochapamba 1 y 2
17:10	Birdwatching en el Área Protegida Municipal ·Cochapamba 1 y 2.
18:30	Retorno a la ciudad de Cuenca.

Fuente: Elaboración a partir del trabajo de campo, abril 2015.

Autor: Belén Vintimilla.



Costo del circuito #1

Tabla 10
Cotización circuito #1

Costo + utilidad Circuito #1		
Servicio	Costo por pax	Tarifa (5pax)
Transporte	\$ 5,80	\$ 29,00
Alimentación	\$ 8,00	\$ 40,00
Guía	\$ 10	\$ 50,00
Costo total	\$ 23,80	\$ 119,00
Utilidad 30%	714%	\$ 35,70
Precio del paquete	\$ 30,94	\$ 154,70

Fuente: Elaboración a partir del trabajo de campo, abril 2015.

Autor: Belén Vintimilla.

Tabla 11
Descripción Costo de servicios Circuito #1

DESCRIPCIÓN SERVICIOS CIRCUITO # 1		
Servicios	Costo x pax	Tarifa (5pax)
Transporte (Salida desde Cuenca)	\$ 2,00	\$ 10,00
Transporte (Salida hacia Eco parque El valle)	\$ 0,80	\$ 4,00
Transporte (Salida al Barrio Las Peñas)	\$ 0,60	\$ 3,00
Transporte (Retorno a la ciudad de Cuenca)	\$ 2,40	\$ 12,00
Alimentación (Desayuno en el restaurante Picantería 12 de Abril)	\$ 3,00	\$ 15,00
Alimentación Almuerzo comunitario (Responsable Asociación Virgen del Remedio)	\$ 5,00	\$ 25,00
Guía	\$ 10,00	\$ 50,00

Fuente: Elaboración a partir del trabajo de campo, abril 2015.

Autor: Belén Vintimilla.



Recomendaciones para el turista

- ✓ Si la visita se la realiza durante los meses de febrero, marzo y abril se recomienda vestir ropa abrigada y un poncho de aguas.
- ✓ Contar con un par de binoculares para un mejor aprovechamiento del *birdwatching*.
- ✓ Usar zapatos cómodos para realizar senderismo o trekking.
- ✓ Llevar cámara fotográfica.
- ✓ Evitar arrojar residuos en los lugares que se recorra.
- ✓ Mantenerse en grupo durante el trayecto pues aún no se cuenta con señalización en los senderos.

Observaciones:

- Los precios no incluyen impuestos del IVA equivalentes al 12%.



3.3.2.2 Circuito Turístico #2 “Cerro Maluay/ Bosque de Pucacruz/ Vivero Acacias”

Mapa 4

Tramo Circuito Cerro Maluay/ Bosque de Pucacruz/ Vivero Acacias



LEYENDA

Denominación Simbología

Área camping	
Barrio Peñas de Maluay	
Bosque de los Musgos	
Bosque de Pucacruz	
Centro de Pucacruz	
Cerro Maluay	
Iglesia Patrimonial de Maluay	
Zachamora	
VALLE CENTRO	
Vivero Acacias	

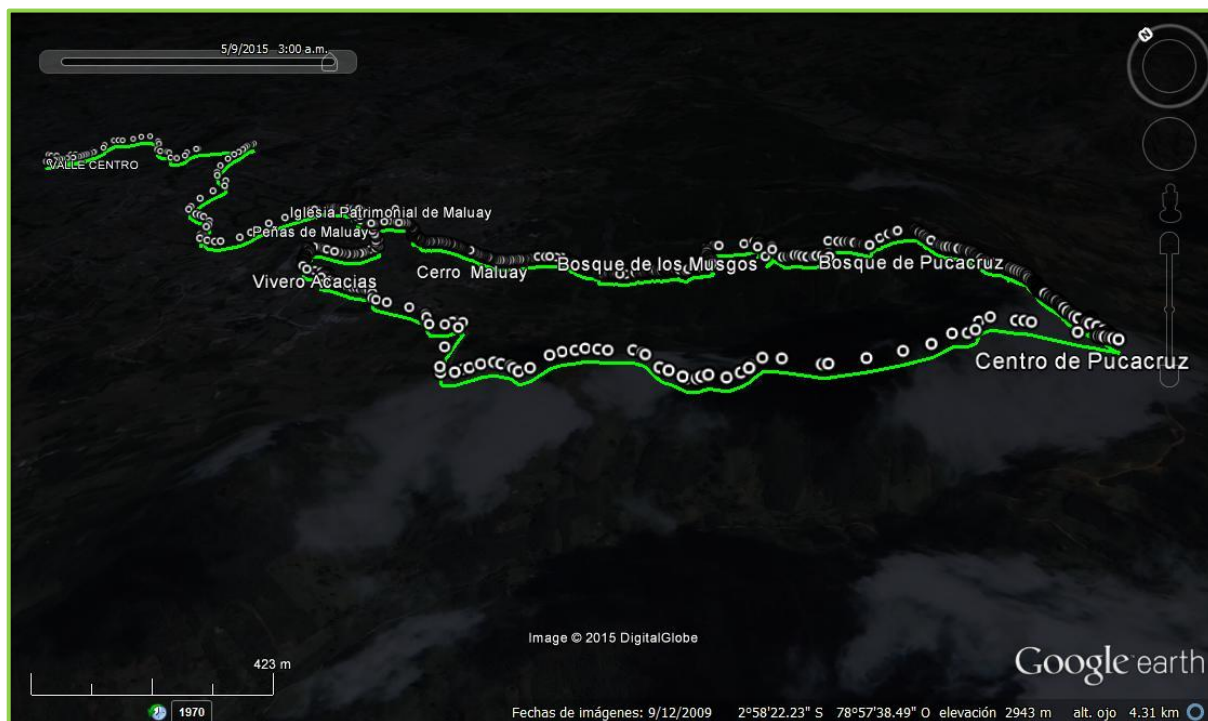
Fuente: Elaboración a partir de levantamiento de información con el GPS.

Autor: Belén Vintimilla.

Fecha: 08 de mayo de 2015.

Mapa 5

Vista en Google earth Tramo Circuito Cerro Maluay/ Bosque de Pucacruz/ Vivero Acacias



Fuente: Elaboración a partir de levantamiento de información con el GPS.

Autor: Belén Vintimilla

Fecha 08 de mayo de 2015

El circuito número 2 da inicio de igual manera que el primero con el traslado desde la ciudad de Cuenca pero este a diferencia del primero llega hasta el barrio “Las Peñas” perteneciente a la comunidad de Maluay y culmina con el traslado hacia Cuenca desde el Vivero las Acacias, cabe mencionar que la duración de este circuito abarca 2 días y una noche ubicándolo dentro del viaje por estancia de acuerdo a la clasificación de paquetes turísticos expuesta por Chan anteriormente. Se ha tomado esta determinación debido a que el recorrido completo del área propuesta es extensa y entrelaza otros recursos que valen la pena visitar durante el trayecto. Es así que el primer día culminará con un campamento en una zona del cerro de Maluay denominada colina de carbón, el siguiente día se continuará con la ruta trazada y expuesta en los



mapas de este circuito culminando en el Vivero Acacias y de ahí el retorno a la ciudad de Cuenca. La extensión de este recorrido es de 8,7km.

3.3.2.2.1 Itinerario del Circuito “Cerro Maluay/ Bosque de Pucacruz/ Vivero Acacias”.

Tabla 12
Itinerario circuito #2

Itinerario del Circuito “Cerro Maluay/ Bosque de Pucacruz/ Vivero Acacias”	
Día 1	
<i>Hora</i>	<i>Puntos de Recorrido</i>
08:00a m	Salida desde Cuenca hacia el barrio las Peñas de la comunidad de Maluay (Transporte “Lagunas del Sol”).
08:40a m	Desayuno (Responsable Asociación Virgen del Rosario).
09:40a m	Traslado hacia la Iglesia patrimonial de Maluay (“Transporte Lagunas del Sol”).
09:45a m	Visita Iglesia patrimonial de Maluay.
10:45a m	Salida hacia el Cerro Maluay (Caminata).
11:30p m	Cabalgata en el Cerro Maluay.
13:30p m	Almuerzo.
14:30p m	Arribo a la colina del Carbón (Camping).
15:00p m	Trekking por varios senderos del Cerro de Maluay (algunos de estos senderos conducen a lugares donde se tiene buenas vistas panorámicas de la ciudad de Cuenca).
17:30p m	Instalación de carpas
18:00p m	Merienda (Parrillada).
20:00p m	Relato de mitos y leyendas de la comunidad de Maluay.
22:00p m	Descanso.
Día 2	
06:00a m	Birdwatching en el Bosque de los Musgos.
08:00a m	Desayuno.
09:00a m	Ascenso hacia el Bosque de Pucacruz.



09:15a m	Recorrido por el área de las Sachamoras.
09:30a m	Recorrido por los senderos del bosque de Pucacruz.
11:30a m	Arribo al centro de la comunidad de Pucacruz.
11:40a m	Refrigerio (Responsable Asociación Pucacruz).
12:40p m	Descenso hacia el Vivero Acacias.
13:30p m	Almuerzo (Responsable Asociación Virgen del Remedio).
15:00p m	Visita al vivero "Las Acacias".
17:00p m	Partida hacia la ciudad de Cuenca (Transporte Flevasa)
17:40p m	Llegada a la ciudad de Cuenca.

Fuente: Elaboración a partir del trabajo de campo, abril 2015.

Elaboración: Belén Vintimilla

Costo del Circuito # 2

Tabla 13

Itinerario circuito #2

Costo+utilidad Circuito #1		
Servicio	Costo por pax	Tarifa (5pax)
Transporte	\$ 5,80	\$ 29,00
Alimentación	\$ 27,00	\$ 135,00
Guía	\$ 24,00	\$ 120,00
Recreación	\$ 1,00	\$ 5,00
Costo Total	\$ 58	\$ 289,00
Utilidad 30%	\$ 17,34	\$ 86,70
Precio del paquete	\$ 75	\$ 375,70

Fuente: Elaboración a partir del trabajo de campo, abril 2015.

Autor: Belén Vintimilla.



Tabla 14

Descripción costo de servicios Circuito #2

DESCRIPCIÓN SERVICIOS CIRCUITO # 2		
Servicios	Costo x pax	Tarifa (5pax)
Transporte (Salida desde Cuenca hacia el barrio las Peñas de la comunidad de Maluay)	\$ 2,40	\$ 12,00
Transporte (Partida hacia la ciudad de Cuenca)	\$ 2,80	\$ 14,00
Transporte (Traslado hacia la Iglesia patrimonial de Maluay)	\$ 0,60	\$ 3,00
Alimentación (Almuerzo día 1)	\$ 6,00	\$ 30,00
Alimentación (Desayuno día 1)	\$ 3,00	\$ 15,00
Alimentación (Almuerzo día 2)	\$ 6,00	\$ 30,00
Alimentación (Merienda)	\$ 6,00	\$ 30,00
Alimentación (Desayuno día 2)	\$ 3,00	\$ 15,00
Alimentación (Breaks día 2)	\$ 3,00	\$ 15,00
Recreación (Visita del Vivero Acacias)	\$ 1,00	\$ 5,00
Guía	\$ 24,00	\$ 120,00

Fuente: Elaboración a partir del trabajo de campo, abril 2015.

Autor: Belén Vintimilla.

Recomendaciones para el turista

- ✓ Si la visita se la realiza durante los meses de febrero, marzo y abril se recomienda vestir ropa abrigada y un poncho de aguas.
- ✓ Contar con un par de binoculares para un mejor aprovechamiento del *birdwatching*.
- ✓ Usar zapatos cómodos para realizar senderismo o trekking.
- ✓ Llevar los implementos para el camping.
- ✓ Llevar cámara fotográfica.
- ✓ Evitar arrojar residuos en los lugares que se recorra.
- ✓ Mantenerse en grupo durante el trayecto pues aún no se cuenta con señalización en los senderos.

Observaciones:

- Los precios no incluyen impuestos del IVA equivalentes al 12%.



CONCLUSIONES

Como resultado del estudio realizado en esta monografía Potencial Turístico de la parroquia El Valle, del cantón Cuenca se ha concluido en los siguientes aspectos:

- ♦ El inventario de Recursos Turísticos realizado permitió registrar un total de 17 recursos de carácter tangible, doce pertenecientes a sitios naturales y cinco a manifestaciones culturales. Además gracias a este proceso se diseñaron fichas con toda la información referente a su ubicación, estado de conservación, y sus principales características que lo vuelven un recurso óptimo para el turismo, así como también descartar aquellos que no cumplen con los requerimientos.
- ♦ En cuanto al trabajo de jerarquización de recursos, se empleó una tabla de valorización la misma que determinó un total de 3 recursos en la categoría de jerarquía con valoración III, lo cual significa que estos junto



con otros recursos de la misma zona están en capacidad de motivar la visita de turistas pues poseen rasgos excepcionales. Los recursos turísticos mejor ponderados fueron: Cerro Maluay, Ecoparque El Valle y la Iglesia patrimonial de Maluay.

- ♦ El estudio de situación actual de la parroquia se lo realizó con ayuda del FODA, tras este análisis los resultados indican la nula participación del turismo como actividad económica en la parroquia además de su ausencia en el PDOT actual, esto en cuanto a las debilidades más sobresalientes. En el caso de las fortalezas encontradas la parroquia El Valle cuenta con un alto interés por invertir planes de desarrollo turístico por parte de entidades públicas tales como el GAD parroquial y la Comisión de Gestión Ambiental del municipio de Cuenca.
- ♦ Aprovechando los resultados favorables obtenidos tras el inventario de recursos turísticos y tras el análisis de coste de oportunidad se deduce que el mejor uso de los recursos inventariados es la actividad turística. Es por ello que se propone un diseño de dos circuitos turísticos, estos han sido planteados priorizado en el recorrido a los recursos turísticos más puntuados en la etapa de jerarquización.
- ♦ Para terminar se concluye que el trabajo realizado ha alcanzado su objetivo principal pues tras la evaluación del potencial turístico de la parroquia El Valle, se ha elaborado una herramienta de información para que el gobierno local ejecute planes de desarrollo turístico.



RECOMENDACIONES

- ✓ Aprovechar la información registrada en las fichas de inventario para el desarrollo de planes turísticos tomando en cuenta que no se debe catalogar al turismo como una actividad principal sino complementaria y así mejorar la economía en la parroquia.
- ✓ El análisis FODA realizado merece un plan de acción por parte del gobierno local en donde se busquen estrategias que permitan eliminar las debilidades y amenazas encontradas antes de insertar al turismo con una actividad más.
- ✓ Se recomienda al GAD parroquial a más de buscar convenios con los dueños de los predios en donde se asientan algunos recursos turísticos, considerar en el PDOT la adecuación de la planta turística analizando los impactos que está puede desencadenar si no se planifica adecuadamente.



- ✓ También es indispensable contar con reglamentos que impidan la inflación de precios al momento de ejecutar la actividad turística, cabe acotar que es responsabilidad del gobierno local establecer esta medida preventiva.
- ✓ Para ejecutar los circuitos propuestos es necesario adecuar los senderos para los recorridos a más de lo ya mencionado anteriormente. Para una mejor optimización de recursos y a la vez contribuir al desarrollo del eco turismo es recomendable utilizar los materiales de la misma zona.
- ✓ Al ser el turismo un actividad complementaria se requiere que esta se combine con las otras que ya se desarrollan en la parroquia como es el caso de la actividad agroecológica, por ello se debe usar los productos propios para satisfacer la demanda alimenticia de los turistas que visiten las comunidades.

BIBLIOGRAFÍA

Fuentes impresas:

Astudillo, Rosa. Fiestas populares de la parroquia El Valle. Cuenca, 1998.

Ballesteros, Ruiz y Doris Solís. *Cuaderno de Docentes, Culturas, identidades y gestión turística*. Cuenca, 2007.

Boullón, Roberto. *Espacio Turístico y Desarrollo Sustentable*. Universidad Nacional de Mar de Plata. Argentina, 2006.

_____. *El sistema turístico; OCEA/CICATUR*. México. Ed Trillas, 1978.



_____. *Las Actividades Turísticas y Recreacionales*. México. Ed Trillas.

Comisión de Gestión Ambiental. *Plan de manejo Cochapamba 1 y 2*. Cuenca, 2013.

_____. *Plan de Manejo Maluay*. Cuenca, 2013.

Crosby, Arturo. *Re-inventando el turismo rural*. Barcelona. Laertes, 2009.

De la Torre, Oscar. *El Turismo fenómeno social*. México, Fondo de Cultura Económica, 1984.

Gobierno Autónomo Descentralizado de El Valle. *Plan de Desarrollo y Ordenamiento Territorial de El Valle* 2014.

Jiménez, Bulla, *et al.* *Turismo Tendencias globales y planificación estratégica*. Colombia. Ecoe Ediciones, 2013.

Lima, Alexandra, Peñaloza, Jessica. *Análisis de Factibilidad para la creación de un supermercado en la parroquia “El Valle” en el periodo 2010-2014*. Tesis de Administración de Empresas de la Universidad de Cuenca, 2010.

Ministerio de turismo. *Metodología de inventario de atractivos turísticos*, 2004.

Orellana, Carlos. *Escribiendo sobre El Valle*. El Valle, Cuenca, 2002.

PLANDETUR2020. *Diseño del Plan Estratégico de Desarrollo de Turismo Sostenible para Ecuador “PLANDETUR 2020”*.

Rodríguez, Manuel. *Características de la Oferta y la demanda turística*. Universidad Tecnológica de Chile, Instituto Profesional y Centro de Formación Técnica (INACAP), 2008.

Solís, Doris. “Turismo Sostenible en las áreas protegidas.” Universidad de Cuenca. *Revista Científica y Cultural de la Facultad de Ciencias de la Hospitalidad 4 sentidos*. Cuenca, 2008.

Vallejo, Raúl. *Manual de Escritura Académica: guía para estudiantes y maestros*. Quito. Corporación Editora Nacional, 2006.



Vásquez, A. " Desarrollo local: las enseñanzas de las experiencias españolas".
En Mejía, J. (coord.), Economía y política regional en España ante la
Europa del siglo XXI. Madrid, 1998.

Fuentes Electrónicas:

Angulo, G. *El espacio turístico y las zonas y centros de interés turístico nacional*. Universidad Austral de Chile. Escuela de Turismo. Internet.
http://www.gestionturistica.cl/biblioteca/tesis/pregrado/uach/doc/ga_cu_erp.pdf. Acceso: 25 marzo 2015.

Archivos de información Geográfica. Internet. <http://sni.gob.ec/coberturas>.
Acceso: 10 febrero 2015.



Chan, Nelida. *Circuitos Turísticos Programación y Cotización*. Ediciones Turísticas. Argentina, 2005. Internet. http://www.utntyh.com/alumnos/wp-content/uploads/2013/03/Circuitos-Tur%C3%ADsticos-_Programaci%C3%B3n-y-Cotizaci%C3%B3n.pdf. Acceso: 30 abril 2015.

Delgado, Leonor. *Impactos del Turismo*. Fundación Luciérnaga. Ocotlán, 2007. Internet. <http://fundacionluciernaga.org/files/2bfd14bab6efd39f6f7738a71e1d06d3541.pdf>. Acceso: 20 abril 2015.

Enríquez, Alberto. *Desarrollo Sostenible y desarrollo regional/local en El Salvador, alternativas para el desarrollo*. Sociedad Civil, núm. 7. México. Demos, 1998. Internet. <http://www.repo.funde.org/242/1/APD-41-III.pdf>. Acceso: 01 abril 2015.

Herrero, Dolores. *Turismo Sostenible*. RED ALMAR ediciones. Madrid, 2002. Internet. <https://books.google.es/books?id=sDW9yzGZZ5sC&pg=PA69&dq=impactos+del+turismo&hl=es&sa=X&ei=iAhJVd-eHu3asAT7hYDgCw&ved=0CCYQ6AEwAQ#v=onepage&q=impactos%20del%20turismo&f=false>. Acceso: 25 abril 2015.

Ministerio de Comercio exterior y de Turismo. *Conceptos Fundamentales del Turismo*. Internet. http://www.mincetur.gob.pe/TURISMO/Producto_turistico/Fit/fit/Guias/Amazonas.pdf. Acceso: 25 abril 2015.

Organización Mundial de Turismo. *Turismo Sostenible*. Internet. <http://sdt.unwto.org/es/content/definicion>. Acceso: 02 mayo 2015.



Palafox, Alejandro. *Turismo: Teoría y praxis*. México. Plaza y Valdés, S.A. de C.V., 2005. Internet. <https://books.google.com.ec/books>. Acceso: 15 febrero 2015.

Parroquia El Valle. *La parroquia El Valle es un lugar tranquilo*. Internet: <http://origenelvalle.blogspot.com/2010/05/ubicacion-de-la-parroquia.html>. Acceso: 10 febrero 2015.

Probides. Internet. <http://www.probides.org.uy/ecoturismo/recomen.htm>. Acceso: 01 mayo 2015.

Quezada, Renato. *Elementos del turismo*. Editorial Universidad Estatal a Distancia, San José Costa Rica, 2000. Internet. https://books.google.com.ec/books?id=z8SgCXUIsGUC&pg=PA195&pg=PA195&dq=elementos+de+la+planta+tur%C3%ADstica&source=bl&ots=MEZl2ilY13&sig=fXYUvGAfwBcaj0cC8_VXHhQQfJU&hl=es&sa=X&ei=HulDVdSwH43BgwT2_YDYCg&ved=0CDIQ6AEwAw#v=onepage&q=elementos%20de%20la%20planta%20tur%C3%ADstica&f=false. Acceso: 20 abril 2015.

Rivas, Jesús. *Planificación Turística*. Septem Ediciones, 2006. Internet. <http://site.ebrary.com.v.biblioteca.ucuenca.edu.ec/lib/ucuenca/sp/detail.action?docID=10149797&p00=planificaci%C3%B3n+turistica>. Acceso: 02 febrero 2015.

Ruiz, David Flores, y María de la O. "Desarrollo Rural, Economía Social Y Turismo Rural: Un Análisis De Casos". *Revista De Economía Pública*,



Social Y Cooperativa 70 (España): 55-80. Internet. http://www.ciriec-revistaeconomia.es/banco/7003_Flores_y_Barroso.pdf. Acceso: 30 marzo 2015.

Sancho, Amparo. *Introducción al Turismo*. Internet. http://www.turismo.pnfi.org/libros/Introduccion_al_turismo.pdf. Acceso: 20 de abril 2015.

Turismo y Uso sostenible del territorio. El senderismo como posibilidad para los pequeños municipios. Internet. <http://fama2.us.es:8080/turismo/turismonet1/economia%20del%20turismo/ultimos/turismo%20y%20uso%20sostenible%20del%20territorio%20senderismo.pdf>. Acceso: 10 abril 2015.

Viceministerio de Turismo de Perú, (2006). *Manual para la formulación del inventario de recursos turísticos a nivel nacional (fase I – jerarquización)*. Internet. http://www.mincetur.gob.pe/turismo/Producto_turistico/Manual_de_Inventario. Acceso: 10 abril 2015.

Información verbal:

Criollo, Elvira. Entrevista personal. 01 abril de 2015. Comunidad de Maluay.

Domínguez, Luis. Entrevista personal. 10 abril 2015. Centro parroquial.

Farfán, Karina. Clase magistral. Introducción a las Ciencias de la Hospitalidad. Cuenca, 2011.

Illescas, Rosa. Entrevista personal. 01 marzo 2015. Comunidad de Maluay

Illescas, Samuel. Entrevista personal. 20 abril 2015. Comunidad de Maluay.

Pogo, Dolores. Entrevista personal. 15 febrero 2015. Comunidad de Pucacruz.



Quizhpi, Luis. Entrevista personal. 02 febrero 2015. Centro parroquial.

ANEXOS



ico de la parroquia El Valle, del cantón Cuenca

Universidad de Cuenca

ANEXO 1



CALENDARIO MANIFESTACIONES RELIGIOSAS Y FESTIVIDADES DE LA PARROQUIA EL VALLE



CALENDARIO MANIFESTACIONES RELIGIOSAS Y FESTIVIDADES PARROQUIA EL VALLE													
MESES		ENERO	FEBRERO	MARZO	ABRIL	MAYO	JUNIO	JULIO	AGOSTO	SEPTIEMBRE	OCTUBRE	NOVIEMBRE	DICIEMBRE
S E M A N A	1ª	Pase del Niño Viajero									Fiestas Virgen del Rosario		
	2ª		Carnaval de El Valle		Fiestas de la semana santa	Día de las Cruces							
	3ª										Fiestas Patronales de San Judas Tadeo		
	4ª												Pase del Niño Viajero

Debido a que las festividades descritas en este calendario no se realizan en una fecha específica se detalla el número de semana en la cual se llevan a cabo.



ANEXO 2

FICHAS DE INVENTARIO DE RECURSOS TURÍSTICOS TANGIBLES DE LA PARROQUIA EL VALLE



REGISTRO DE DATOS DE LOS RECURSOS TURÍSTICOS

FICHA PARA INVENTARIO DE RECURSOS TURÍSTICOS

1. DATOS GENERALES:

ENCUESTADOR: Belén Vintimilla

FICHA Nº: 6- 001

SUPERVISOR EVALUADOR: Ing Tur. Daniela Armijos

FECHA: Marzo 2015

NOMBRE DEL RECURSO: Loma de Mari

PROPIETARIOS: Sra. Olimpia León, Sra. Piedad Illescas, Sra. Rosario Illescas, Sra. Hermelinda Chacha.

CATEGORÍA: Sitio Natural

TIPO: Montaña

SUBTIPO: Colina

2. UBICACIÓN

COORDENADAS: X: S2 57.304 Y: W78 57.621

PROVINCIA: Azuay

CANTÓN: Cuenca

LOCALIDAD: El Valle

CALLE:

NÚMERO:

TRANSVERSAL:

3. CENTROS URBANOS MÁS CERCANOS AL RECURSO

NOMBRE DEL POBLADO: Cochapamba

DISTANCIA (km.) 1.2

NOMBRE DEL POBLADO: El Valle

DISTANCIA (km.) 2.1

NOMBRE DEL POBLADO: Ciudad de Cuenca

DISTANCIA (km.) 8,2



C A L I D A D	V A L O R	4. CARACTERÍSTICAS FÍSICAS DEL RECURSO
	I N T Í N S E C O	<p>ALTURA (GPS): 2746 m TEMPERATURA: 13,9°C PRECIPITACIÓN PLUVIOMÉTRICA: 847mm</p> <p>Este recurso encaja en el subtipo colina dentro de la categoría recursos naturales. Esta se asienta a 2746 msnm en la comunidad de Maluay, barrio Las Peñas. Su entorno está conformado por abundante vegetación arbustiva y distintas plantas típicas de un bosque siempre verde montano cabe acotar que tanto sus laderas y la parte superior de su cumbre cuentan con la misma diversidad de flora. Entre las principales se puede observar: pajonal, chilcos, árboles de eucalipto, musgos, gaubisay, alizos. Además Durante el recorrido hacia este recurso natural se puede observar un pequeño bosque de pinos, los mismos que han formado un espacio de color café muy llamativo dando un aspecto y confort acolchonado a su suelo. En cuanto a su fauna, La Loma de Mari es casa de varias especies de aves tales como: Colibríes, mirlos, mariposas; también se puede apreciar insectos entre los más sobresalientes están los salta montes; también es muy común en el anochecer ver ranas.</p> <p>Fuente:</p> <p>Illescas, Rosa. Información verbal dada por moradora de la zona.</p>



V A L O R E X T R Í N S E C O	<p>4.USOS SIMBOLISMOS (SIMBOLISMOS)</p> <p>Una característica muy interesante de este recurso es el pequeño pozo o agujero que se encuentra en la parte superior. Según testimonio de los pobladores cercanos, es un misterio el porqué de este agujero. Antiguamente no existía, únicamente existen mitos y leyendas sobre una posible aparición de oro en esta zona. Los ancestros siempre mencionaban haber visto figuras de oro que desaparecían inmediatamente después de ser vistas.</p> <p>Fuente: Illescas, Rosa. Información verbal dada por moradora de la zona.</p>	<p>5. ESTADO DE CONSERVACIÓN DEL RECURSO:</p> <p>ALTERADO <input type="checkbox"/> NO ALTERADO <input type="checkbox"/> EN PROCESO DE CONSERVADO <input type="checkbox"/> DETERIORAD <input type="checkbox"/> DETERIORO <input checked="" type="checkbox"/></p> <p>CAUSAS: No existen senderos seguros por donde transitar.</p> <p>5.1 PATRIMONIO (Atractivos Culturales)</p> <p>5.8 NOMBRE:</p> <p>5.9 FECHA DE DECLARACIÓN:</p> <p>5.10 CATEGORÍA Patrimonio de la Humanidad <input type="checkbox"/> Patrimonio del Ecuador <input type="checkbox"/></p> <p>6. ESTADO DE CONSERVACIÓN DEL ENTORNO:</p> <p>ALTERADO <input type="checkbox"/> NO ALTERADO <input type="checkbox"/> CONSERVADO <input checked="" type="checkbox"/> DETERIORADO <input type="checkbox"/> EN PROCESO DE DETERIORO <input type="checkbox"/></p> <p>CAUSAS: Es un sitio con poca visita.</p>
---	---	---



TIPO	7.INFRAESTRUCTURA VIAL Y DE ACCESO:										
A	TIPO	SUBTIPO	ESTADO DE LAS VÍAS			TRANSPORTE	FRECUENCIAS				TEMPORALIDAD DE ACCESO AL RECURSO
			Bueno	Regular	Malo		Diaria	Semanal	Mensual	Eventual	
P	TERRESTRE	ASFALTO				BUS	X				DÍAS AL AÑO: 365
		LASTRADO	x			AUTOMÓVIL	X				Todo el año
		EMPEDRADO				4X4					
		SENDERO			x	TREN					
Y	ACUÁTICO	MARÍTIMO				BARCO					DÍAS AL MES:
						BOTE					CULTURALES
		FLUVIAL				CANOA					NATURALES
						OTROS					
EO	AER										



o de la parroquia El Valle, del cantón Cuenca

Universidad de Cuenca

						AVIÓN					HORAS AL DÍA:	
						AVIONETA					CULTURALES	
						HELICÓPTERO					NATURALES	9
OBSERVACIONES: Para acceder a esta colina es necesario caminar aproximadamente 123m desde el Barrio “Las Peñas”.												

A P O Y O	RUTAS DESDE POBLACIONES CERCANAS	
	NOMBRE DE LA RUTA: El Valle- Maluay	
	DESDE: Mercado 27 de febrero HASTA: Las Peñas FRECUENCIA: Turnos por horario establecido (7:00am, 7:15am, 8:00am, 10:30am, 12:50pm, 14:30pm, 17:30pm, 18:00pm, 18:50pm, 19:20pm DISTANCIA: 9,1km	
	9. INFRAESTRUCTURA BÁSICA: 9.1 AGUA: POTABLE: <input type="checkbox"/> ENTUBADA: <input checked="" type="checkbox"/> TRATADA: <input type="checkbox"/> DE POZO: <input checked="" type="checkbox"/> NO EXISTE <input type="checkbox"/> OTROS:	
	9.2 ENERGÍA ELÉCTRICA: SISTEMA INTERCONECTADO <input checked="" type="checkbox"/> GENERADOR <input type="checkbox"/> NO EXISTE <input type="checkbox"/> OTROS_____	
	9.3 ALCANTARILLADO: RED PUBLICA : <input type="checkbox"/> POZO CIEGO: <input type="checkbox"/> POZO SÉPTICO: <input checked="" type="checkbox"/> NO EXISTE: <input type="checkbox"/> OTROS: _____	



OBSERVACIONES: Se accede a telefonía móvil y convencional. Otra alternativa para acceder al sitio natural es tomar una camioneta en la estación de bus línea 24 “Cochapamba”, el costo de esta es de 1,50\$.			
ASOCIACIÓN OTROS ATRACTIVOS			
NOMBRES		DISTANCIAS	
Parque El Paraíso		7,1km	
Quingeo		23,1km	
San Bartolomé		28,1km	
DIFUSIÓN DEL RECURSO		Certifico que los datos constantes en estas hojas son verídicos	
LOCAL	X	NACIONAL	<input type="checkbox"/>
PROVINCIAL	<input type="checkbox"/>	INTERNACIONAL	<input type="checkbox"/>
OTROS	<input type="checkbox"/>		
		<hr/> FIRMA SUPERVISOR EVALUADOR	



o de la parroquia El Valle, del cantón Cuenca

Universidad de Cuenca

REGISTRO FOTOGRÁFICO



6-001-001

Bosque de Eucaliptos Loma de Mari

Autor: Belén Vintimilla

Fecha: febrero 2015



6-001-002

Pozo Loma de Mari

Autor: Belén Vintimilla

Fecha: febrero 2015



6-001-003
Zona semiplano Loma de Mari
Autor: Belén Vintimilla
Fecha: febrero 2015



6-001-004
Zona de conexión Loma de Mari y Capilla Virgen del Remedio
Autor: Belén Vintimilla
Fecha: febrero 2015



REGISTRO DE DATOS DE LOS RECURSOS TURÍSTICOS

FICHA PARA INVENTARIO DE RECURSOS TURÍSTICOS

1. DATOS GENERALES:

ENCUESTADOR: Belén Vintimilla

FICHA Nº: 6- 002

SUPERVISOR EVALUADOR: Ing Tur. Daniela Armijos

FECHA: Marzo 2015

NOMBRE DEL RECURSO: Conchán del Milagro

CATEGORÍA: Sitio Natural

TIPO: Montaña

SUBTIPO: Colina

2. UBICACIÓN

COORDENADAS: X: S2 57.304 Y: W78 57.621

PROVINCIA: Azuay

CANTÓN: Cuenca

LOCALIDAD: El Valle

CALLE:

NÚMERO:

TRANSVERSAL:

3. CENTROS URBANOS MÁS CERCANOS AL RECURSO

NOMBRE DEL POBLADO: Cochapamba

DISTANCIA (km.) 1,2

NOMBRE DEL POBLADO: El Valle

DISTANCIA (km.) 2,3

NOMBRE DEL POBLADO: Ciudad de Cuenca

DISTANCIA (km.) 8,2



C A L I D A D	V A L O R I N T R Í N S E C O	4. CARACTERÍSTICAS FÍSICAS DEL RECURSO
		<p>ALTURA (GPS): 2718m TEMPERATURA: 13,9°C PRECIPITACIÓN PLUVIOMÉTRICA: 847mm</p> <p>La cumbre “Conchán del Milagro” se encuentra ubicada dentro la comunidad que lleva su mismo nombre, esta pertenece a la categoría de sitio natural, tipo montaña y subtipo colina. Se encuentra entre el 19,31 % del relieve montañoso de la parroquia dentro de este recurso se puede observar la flora y fauna típica de un bosque nativo como: chilco (<i>baccharis latifolia</i>), diente de león (<i>Ferreyanthus verbacifolius</i>), pumamaqui, arrayán, entre otros. En cuanto a su diversidad faunística, Conchán del Milagro cuenta con la presencia de: una amplia gama de aves entre ellas los colibrí, y mirlos, así también existen insectos como mariposas y saltamontes. Por otro lado, la frontera agrícola ha ocupado gran porcentaje de este sitio natural dando lugar a la existencia de varias zonas de pastos, cultivos y centros poblacionales, es por ello que entre los principales paisajes que se observan en este recurso esta la frontera agrícola la cual día a día se sigue extendiendo. Entre los principales cultivos se encuentran las alverjas, maíz, habas y frejol.</p> <p>Fuente: Plan de Ordenamiento Territorial de El Valle, 2013.</p>



V A L O R E X T R Í N S E C O	4.USOS SIMBOLISMOS (SIMBOLISMOS) Por las características físicas que presenta este sitio natural, los pobladores la consideran un mirador de la parroquia puesto que desde esta se observa con claridad el caso urbano de la ciudad de Cuenca.	5. ESTADO DE CONSERVACIÓN DEL RECURSO: ALTERADO <input checked="" type="checkbox"/> NO ALTERADO <input type="checkbox"/> EN PROCESO DE CONSERVADO <input type="checkbox"/> DETERIORADO <input type="checkbox"/> DETERIORO <input type="checkbox"/> CAUSAS: Al estar este sitio natural rodeado de viviendas, la vegetación se ha visto alterada por intervención del hombre para ciertas construcciones. 5.1 PATRIMONIO (Atractivos Culturales) 5.8 NOMBRE: 5.9 FECHA DE DECLARACIÓN: 5.10 CATEGORÍA Patrimonio de la Humanidad <input type="checkbox"/> Patrimonio del Ecuador <input type="checkbox"/> 6. ESTADO DE CONSERVACIÓN DEL ENTORNO: ALTERADO <input checked="" type="checkbox"/> NO ALTERADO <input type="checkbox"/> CONSERVADO <input type="checkbox"/> DETERIORADO <input type="checkbox"/> EN PROCESO DE DETERIORO <input type="checkbox"/> CAUSAS: La frontera agrícola en esta zona se extiende día a día.
---	--	--



7.INFRAESTRUCTURA VIAL Y DE ACCESO:													
TIPO	TIPO	SUBTIPO	ESTADO DE LAS VÍAS			TRANSPORTE	FRECUENCIAS				TEMPORALIDAD DE ACCESO AL RECURSO		
			Bueno	Regular	Malo		Diaria	Semanal	Mensual	Eventual			
A P O Y O	TERRESTRE	ASFALTO				BUS	x					DÍAS AL AÑO: 365	
		LASTRADO	X			AUTOMÓVIL	x					Todo el año	
		EMPEDRADO				4X4							
		SENDERO				TREN							
	ACUÁTICO	MARÍTIMO				BARCO						DÍAS AL MES:	
						BOTE						CULTURALES	Día de inicio: Día de fin:
		FLUVIAL				CANOA						NATURALES	Día de inicio: 01 de enero Día de fin: 31 de diciembre
						OTROS							
	AÉR EO												HORAS AL DÍA:



o de la parroquia El Valle, del cantón Cuenca

Universidad de Cuenca

						AVIÓN						
						AVIONETA					CULTURALES	
						HELICÓPTERO					NATURALES	9
OBSERVACIONES: También se puede acceder al lugar ingresando por el Barrio La Paz, perteneciente a la comunidad de Maluay.												

A P O Y O	RUTAS DESDE POBLACIONES CERCANAS	
	NOMBRE DE LA RUTA El Valle- Conchán del Milagro	
	DESDE: Mercado 27 de Febrero HASTA: Conchán del Milagro FRECUENCIA: Horario establecido: 12:30pm DISTANCIA: 9,3km	
	9. INFRAESTRUCTURA BÁSICA:	
	9.1 AGUA: POTABLE: <input checked="" type="checkbox"/> ENTUBADA: <input checked="" type="checkbox"/> TRATADA: <input type="checkbox"/> DE POZO: <input type="checkbox"/> NO EXISTE <input type="checkbox"/> OTROS:	
	9.2 ENERGÍA ELÉCTRICA: SISTEMA INTERCONECTADO <input checked="" type="checkbox"/> GENERADOR <input type="checkbox"/> NO EXISTE <input type="checkbox"/> OTROS _____	
	9.3 ALCANTARILLADO: RED PUBLICA : <input type="checkbox"/> POZO CIEGO: <input type="checkbox"/> POZO SÉPTICO: <input checked="" type="checkbox"/> NO EXISTE: <input type="checkbox"/> OTROS: _____	



OBSERVACIONES: Se accede a telefonía móvil y convencional. Para acceder al lugar también se puede tomar camionetas en el Barrio Cochapamba (Estación "Cochapamba" de la línea 24).													
ASOCIACIÓN OTROS ATRACTIVOS													
<table border="0"> <thead> <tr> <th>NOMBRES</th> <th>DISTANCIAS</th> </tr> </thead> <tbody> <tr> <td>Parque El Paraíso</td> <td>7,3km</td> </tr> <tr> <td>Quingeo</td> <td>23,1km</td> </tr> <tr> <td>San Bartolomé</td> <td>28,1km</td> </tr> </tbody> </table>	NOMBRES	DISTANCIAS	Parque El Paraíso	7,3km	Quingeo	23,1km	San Bartolomé	28,1km					
NOMBRES	DISTANCIAS												
Parque El Paraíso	7,3km												
Quingeo	23,1km												
San Bartolomé	28,1km												
DIFUSIÓN DEL RECURSO <table border="0"> <tr> <td>LOCAL</td> <td>X</td> <td>NACIONAL</td> <td><input type="checkbox"/></td> </tr> <tr> <td>PROVINCIAL</td> <td><input type="checkbox"/></td> <td>INTERNACIONAL</td> <td><input type="checkbox"/></td> </tr> <tr> <td>OTROS</td> <td><input type="checkbox"/></td> <td></td> <td></td> </tr> </table>	LOCAL	X	NACIONAL	<input type="checkbox"/>	PROVINCIAL	<input type="checkbox"/>	INTERNACIONAL	<input type="checkbox"/>	OTROS	<input type="checkbox"/>			Certifico que los datos constantes en estas hojas son verídicos <hr/> FIRMA SUPERVISOR EVALUADOR
LOCAL	X	NACIONAL	<input type="checkbox"/>										
PROVINCIAL	<input type="checkbox"/>	INTERNACIONAL	<input type="checkbox"/>										
OTROS	<input type="checkbox"/>												



REGISTRO FOTOGRÁFICO



6-002-001
Paisaje Conchán del Milagro
Autor: Belén Vintimilla
Fecha: febrero 2015



6-002-002
Capilla Conchán del Milagro
Autor: Belén Vintimilla
Fecha: febrero 2015



6-002-003

Paisaje junto a la capilla de Conchán del Milagro

Autor: Belén Vintimilla

Fecha: febrero 2015



6-002-004

Vista de la ciudad de Cuenca desde Conchán del Milagro

Autor: Belén Vintimilla

Fecha: febrero 2015



REGISTRO DE DATOS DE LOS RECURSOS TURÍSTICOS

FICHA PARA INVENTARIO DE RECURSOS TURÍSTICOS

1. DATOS GENERALES:

ENCUESTADOR: Belén Vintimilla

FICHA Nº: 6- 003

SUPERVISOR EVALUADOR: Ing Tur. Daniela Armijos

FECHA: Marzo 2015

NOMBRE DEL RECURSO: Loma de Los Salvajes

PROPIETARIO: Sra. Hermelinda Chacha

CATEGORÍA: Sitio Natural

TIPO: Bosque

SUBTIPO: Bosque Montano

2. UBICACIÓN COORDENADAS: S: 2 57.340 W: 78 57.597

PROVINCIA: Azuay

CANTÓN: Cuenca

LOCALIDAD: El Valle

CALLE:

NÚMERO:

TRANSVERSAL:

3. CENTROS URBANOS MÁS CERCANOS AL RECURSO

NOMBRE DEL POBLADO: Cochapamba

DISTANCIA (km.) 1,1

NOMBRE DEL POBLADO: Valle Centro

DISTANCIA (km.) 2,1



NOMBRE DEL POBLADO: Ciudad de Cuenca DISTANCIA (km.) 8,1		
C A L O R A L I D A D	V	4. CARACTERÍSTICAS FÍSICAS DEL RECURSO
	A	ALTURA (GPS): 2755 msnm TEMPERATURA: 13,9°C PRECIPITACIÓN PLUVIOMÉTRICA: 847mm
	L	Este recurso pertenece al tipo bosques y subtipo bosque montano. Se ubica a 2755 msnm en la comunidad de Maluay. Aquí se puede
	O	apreciar una especie de montes comúnmente llamados y conocidos en la comunidad como “salvajes”, estos son montes de color gris en
	R	forma de risos, cabe acotar que es muy poco común observar este tipo de vegetación en la parroquia.
	I	Para añadir otro dato a las características de este recurso según información detallada en el PDOT 2013 del Valle, esta colina forma
	N	parte del 9,98% de bosque nativo de la parroquia en donde se puede apreciar una amplia diversidad de flora como: chilco (baccharis
	T	latifolia), diente de león (ferreynanthus verbacifolius), urupaqui, chicama, sigsal, kikundo, hojas de capi y moradillas, entre otros. Además
	R	también se puede encontrar especies del tipo introducidas como el eucalipto (eucalytus globulus). En cuanto a la característica de su
	Í	pendiente se la reconoce dentro del 11,46% de pendientes de tipo muy escarpada, es decir su porcentaje de inclinación sobrepasa el
	N	50%, según estudios realizados por la Comisión de Gestión Ambiental (CGA).lo cual le otorga el potencial necesario para la práctica del
	S	deporte “escalada de roca”.
	E	Fuente:
	C	Plan de Ordenamiento Territorial de El Valle, 2013.
	O	Illescas, Rosa. Información verbal dada por moradora de la zona.



V A L O R E X T R Í N S E C O	<p>4.USOS SIMBOLISMOS (SIMBOLISMOS)</p> <p>En uno de los costados de la pendiente se puede observar la estampa de una virgen, la cual fue colocada por el Sr. Geovanny Arévalo (morador cercado) en honor a su fe.</p> <p>Antiguamente los salvajes se vendían para adornar los nacimientos. Cabe acotar que en toda la localidad del Valle solo en esta peña se encuentra este tipo de flora.</p>	<p>5. ESTADO DE CONSERVACIÓN DEL RECURSO:</p> <p>ALTERADO <input type="checkbox"/> NO ALTERADO <input type="checkbox"/> EN PROCESO DE</p> <p>CONSERVADO <input checked="" type="checkbox"/> DETERIORADO <input type="checkbox"/> ETERIORO <input type="checkbox"/></p> <p>CAUSAS: Es un sitio natural muy poco visitado por los pobladores del lugar.</p> <p>5.1 PATRIMONIO (Atractivos Culturales)</p> <p>5.8 NOMBRE:</p> <p>5.9 FECHA DE DECLARACIÓN:</p> <p>5.10 CATEGORÍA Patrimonio de la Humanidad <input type="checkbox"/></p> <p>Patrimonio del Ecuador <input type="checkbox"/></p> <p>6. ESTADO DE CONSERVACIÓN DEL ENTORNO:</p> <p>ALTERADO <input type="checkbox"/> NO ALTERADO <input type="checkbox"/></p> <p>CONSERVADO <input checked="" type="checkbox"/> DETERIORADO <input type="checkbox"/></p> <p>EN PROCESO DE DETERIORO <input type="checkbox"/></p> <p>CAUSAS: Es un sitio con poca visita.</p>
---	---	--



TIPO	7.INFRAESTRUCTURA VIAL Y DE ACCESO:												
A P O Y O	TIPO	SUBTIPO	ESTADO DE LAS VÍAS			TRANSPORTE	FRECUENCIAS				TEMPORALIDAD DE ACCESO AL RECURSO		
			Bueno	Regular	Malo		Diaria	Semanal	Mensual	Eventual			
	TERRESTRE	ASFALTO				BUS	x					DÍAS AL AÑO:365 Todo el año	
		LASTRADO	X			AUTOMÓVIL	x						
		EMPEDRADO				4X4							
		SENDERO			x	TREN							
	ACUÁTICO	MARÍTIMO				BARCO						DÍAS AL MES: 30	
						BOTE						CULTURALES	
		FLUVIAL				CANOA						NATURALES	Día de inicio: 01 de enero
						OTROS							Día de fin: 31 de diciembre
	AÉREO					AVIÓN						HORAS AL DÍA:	
					AVIONETA						CULTURALES		
					HELICÓPTERO						NATURALES	10	
OBSERVACIONES: Se puede acceder desde la vía Maluay o por la colina “Loma de Mari”													



A P O Y O	RUTAS DESDE POBLACIONES CERCANAS						
	NOMBRE DE LA RUTA						
	DESDE: Mercado 27 de Febrero HASTA: Las Peñas FRECUENCIA: Turnos por horario establecido (7:00am, 7:15am, 8:00am, 10:30am, 12:50pm, 14:30pm, 17:30pm, 18:00pm, 18:50pm, 19:20pm) DISTANCIA: 9,1km						
	9. INFRAESTRUCTURA BÁSICA:						
	9.1 AGUA: POTABLE: <input checked="" type="checkbox"/> ENTUBADA: <input checked="" type="checkbox"/> TRATADA: <input type="checkbox"/> DE POZO: <input checked="" type="checkbox"/> NO EXISTE OTROS: <input type="checkbox"/>						
	9.2 ENERGÍA ELÉCTRICA: SISTEMA INTERCONECTADO <input checked="" type="checkbox"/> GENERADOR <input type="checkbox"/> NO EXISTE <input type="checkbox"/> OTROS _____						
9.3 ALCANTARILLADO: RED PUBLICA : <input type="checkbox"/> POZO CIEGO: <input type="checkbox"/> POZO SÉPTICO: <input checked="" type="checkbox"/> NO EXISTE: <input type="checkbox"/> OTROS: _____							
OBSERVACIONES: Se accede a telefonía móvil y convencional.							
ASOCIACIÓN OTROS RECURSOS							
<table border="0"> <thead> <tr> <th>NOMBRES</th> <th>DISTANCIAS</th> </tr> </thead> <tbody> <tr> <td>Parque El Paraíso</td> <td>7,1km</td> </tr> <tr> <td>Quingeo</td> <td>23km</td> </tr> </tbody> </table>		NOMBRES	DISTANCIAS	Parque El Paraíso	7,1km	Quingeo	23km
NOMBRES	DISTANCIAS						
Parque El Paraíso	7,1km						
Quingeo	23km						



o de la parroquia El Valle, del cantón Cuenca

Universidad de Cuenca

San Bartolomé		28km
DIFUSIÓN DEL RECURSO LOCAL <input checked="" type="checkbox"/> NACIONAL <input type="checkbox"/> PROVINCIAL <input type="checkbox"/> INTERNACIONAL <input type="checkbox"/> OTROS <input type="checkbox"/>		Certifico que los datos constantes en estas hojas son verídicos <hr/> FIRMA SUPERVISOR EVALUADOR



REGISTRO FOTOGRÁFICO



6-003-001
Loma de Los Salvajes
Autor: Belén Vintimilla
Fecha: Marzo 2015



6-003-002
Lateral "Loma de Los Salvajes"
Autor: Belén Vintimilla
Fecha: Marzo 2015



6-003-003
Acercamiento "Loma de Los Salvajes"
Autor: Belén Vintimilla
Fecha: Marzo 2015



6-003-004
Posterior "Loma de Los Salvajes"
Autor: Belén Vintimilla
Fecha: Marzo 2015



REGISTRO DE DATOS DE LOS RECURSOS TURÍSTICOS

FICHA PARA INVENTARIO DE RECURSOS TURÍSTICOS

1. DATOS GENERALES:

ENCUESTADOR: Belén Vintimilla

FICHA Nº: 6- 004

SUPERVISOR EVALUADOR: Ing Tur. Daniela Armijos

FECHA: Marzo 2015

NOMBRE DEL RECURSO: Cochapamba 1 y 2

CATEGORÍA: Sitio Natural **TIPO:** Ambientes Lacustres **SUBTIPO:** Laguna

2. UBICACIÓN **COORDENADAS:** S:2 56.661 W:78 57.563

PROVINCIA: Azuay **CANTÓN:** Cuenca **LOCALIDAD:** El Valle

CALLE: **NÚMERO:** **TRANSVERSAL:**

3. CENTROS URBANOS MÁS CERCANOS AL RECURSO

NOMBRE DEL POBLADO: Cuenca **DISTANCIA (km.):** 7km

NOMBRE DEL POBLADO: El Valle **DISTANCIA (km.):** 1.1km

NOMBRE DEL POBLADO: Urbanización “Lagunas del Sol” **DISTANCIA (km.):** 500m



C A L O R C A L I N T R A Í N S E C O	V A L O R	4. CARACTERÍSTICAS FÍSICAS DEL RECURSO
	I N D Í C E	<p>ALTURA (GPS): 2669 msnm TEMPERATURA: 13,9°C PRECIPITACIÓN PLUVIOMÉTRICA: 847mm</p> <p>El recurso Cochapamba 1 y Cochapamba 2 pertenecen al tipo ambientes lacustres y al subtipo lagunas, están son dos lagunas separadas aproximadamente por unos 300 metros. La primera laguna denominada Cochapamba 1 está ubicada junto a la urbanización Lagunas del Sol, presenta una extensión de 5,41 hectáreas a diferencia de Cochapamba 2 la cual se localiza en el barrio Cochapamba con una extensión menor igual a 2,68 hectáreas. El color del agua es oscuro puesto que no se ha realizado proyectos de limpieza que ayuden a disminuir la contaminación en la zona, además su entorno está cubierto de viviendas y pastizales que son de uso exclusivo para la actividad ganadera.</p> <p>Las dos lagunas presentan el mismo tipo de vegetación la cual se caracteriza por presentar abundante totora, en cuanto a su entorno la diversidad de flora muestra diferentes especies arbustivas, entre ellas: árboles de eucalipto, pinos, sauces, capulí, etc. En cuanto a la variedad de fauna, se puede observar un amplio número de aves siendo la más atractiva “la golondrina azuliblanca” (<i>Notiochelidon cyanoleuca</i>),</p> <p>Fuente:</p> <p>CGA. Plan de Manejo Áreas Protegidas Municipales “Cochapamba”. Cuenca, 2013.</p>



V A L O R E X T R Í N S E C O	<p>4.USOS SIMBOLISMOS (SIMBOLISMOS)</p> <p>Hace aproximadamente unos 15 años atrás, el área de las lagunas Cochapamba 1 y Cochapamba 2 eran designadas para la extracción de la totora. Este proceso lo llevaban a cabo los pobladores de la parroquia vecina Paccha, quienes realizaban artesanías como: esteras, canastas, sopladores, etc. Según mencionan los moradores de la zona, no era un trabajo fácil extraer la totora puesto que esto requería introducirse a la laguna, incluso de cuerpo entero.</p> <p>La laguna “Cochapamba 1”, es considerada como encantada o brava, según relatan sus moradores antiguamente mucha gente desaparecía tras introducirse a esta. Es por ello que actualmente los pobladores temen colocar al ganado junto a la laguna.</p> <p>Para añadir otro argumento a la importancia de este recurso, en este momento la Comisión de Gestión Ambiental está emprendiendo un proyecto de recuperación de la laguna con fines turísticos.</p> <p>Fuente: Illescas, Rosa. Información verbal dada por moradora de la zona.</p>	<p>5. ESTADO DE CONSERVACIÓN DEL RECURSO:</p> <p>ALTERADO <input checked="" type="checkbox"/> NO ALTERADO <input type="checkbox"/> EN PROCESO DE CONSERVADO <input type="checkbox"/> DETERIORADO <input type="checkbox"/> DETERIORO <input type="checkbox"/></p> <p>CAUSAS: Según estudios realizados por la CGA, la laguna está muy contaminada debido a la cantidad de desechos que descenden de los pozos sépticos.</p> <p>5.1 PATRIMONIO (Atractivos Culturales)</p> <p>5.8 NOMBRE:</p> <p>5.9 FECHA DE DECLARACIÓN:</p> <p>5.10 CATEGORÍA Patrimonio de la Humanidad <input type="checkbox"/> Patrimonio del Ecuador <input type="checkbox"/></p> <p>6. ESTADO DE CONSERVACIÓN DEL ENTORNO:</p> <p>ALTERADO <input checked="" type="checkbox"/> NO ALTERADO <input type="checkbox"/></p> <p>CONSERVADO <input type="checkbox"/> DETERIORADO <input type="checkbox"/></p> <p>EN PROCESO DE DETERIORO <input type="checkbox"/></p> <p>CAUSAS: No se han establecido programas de reforestación en la zona, así como tampoco limpiezas de la laguna.</p>
---	--	---



TIPO	7.INFRAESTRUCTURA VIAL Y DE ACCESO:												
A P O Y O	TIPO	SUBTIPO	ESTADO DE LAS VÍAS			TRANSPORTE	FRECUENCIAS				TEMPORALIDAD DE ACCESO AL RECURSO		
			Bueno	Regular	Malo		Diaria	Semanal	Mensual	Eventual			
	TERRESTRE	ASFALTO	x			BUS	x					DÍAS AL AÑO: 365	
		LASTRADO				AUTOMÓVIL	x						
		EMPEDRADO				4X4							
		SENDERO			x	TREN							
	ACUÁTICO	MARÍTIMO				BARCO						DÍAS AL MES: 30	
						BOTE							
		FLUVIAL				CANOA						NATURALES	Día de inicio: 01 de enero Día de fin: 31 de diciembre
						OTROS							
	AÉREO					AVIÓN						HORAS AL DÍA:	
						AVIONETA							
							HELICÓPTERO						NATURALES
OBSERVACIONES: No existe un sendero establecido para visitar el lugar.													



A P O Y O	RUTAS DESDE POBLACIONES CERCANAS						
	NOMBRE DE LA RUTA						
	DESDE: MIRAFLORES	HASTA: Cochapamba					
	FRECUENCIA: 10 minutos	DISTANCIA: 11.1km					
	9. INFRAESTRUCTURA BÁSICA:						
	9.1 AGUA:						
	POTABLE: <input checked="" type="checkbox"/>	ENTUBADA: <input type="checkbox"/> TRATADA: <input type="checkbox"/> DE POZO: <input type="checkbox"/> NO EXISTE <input type="checkbox"/>					
OTROS:							
9.2 ENERGÍA ELÉCTRICA:							
SISTEMA INTERCONECTADO <input checked="" type="checkbox"/>	GENERADOR <input type="checkbox"/> NO EXISTE <input type="checkbox"/> OTROS _____						
9.3 ALCANTARILLADO:							
RED PUBLICA : <input checked="" type="checkbox"/>	POZO CIEGO: <input type="checkbox"/> POZO SÉPTICO: <input type="checkbox"/> NO EXISTE: <input type="checkbox"/> OTROS: _____						
OBSERVACIONES: Se accede a telefonía móvil y convencional.							
ASOCIACIÓN OTROS ATRACTIVOS							
<table border="0"> <thead> <tr> <th>NOMBRES</th> <th>DISTANCIAS</th> </tr> </thead> <tbody> <tr> <td>Parque "El Paraíso"</td> <td>6.1km</td> </tr> <tr> <td>Quingeo</td> <td>23km</td> </tr> </tbody> </table>		NOMBRES	DISTANCIAS	Parque "El Paraíso"	6.1km	Quingeo	23km
NOMBRES	DISTANCIAS						
Parque "El Paraíso"	6.1km						
Quingeo	23km						



o de la parroquia El Valle, del cantón Cuenca

Universidad de Cuenca

San Bartolomé		28km
DIFUSIÓN DEL RECURSO LOCAL <input type="checkbox"/> NACIONAL <input type="checkbox"/> PROVINCIAL <input checked="" type="checkbox"/> INTERNACIONAL <input type="checkbox"/> OTROS <input type="checkbox"/>		Certifico que los datos constantes en estas hojas son verídicos <hr/> FIRMA SUPERVISOR EVALUADOR

REGISTRO
FOTOGRAFICO





o de la parroquia El Valle, del cantón Cuenca

Universidad de Cuenca

6-004-001

Totoras Área Protegida Municipal Cochapamba 2

Autor: Belén Vintimilla

Fecha: febrero 2015

6-004-002

Rótulo Área Protegida Municipal Cochapamba 1 y 2

Autor: Belén Vintimilla

Fecha: febrero 2015

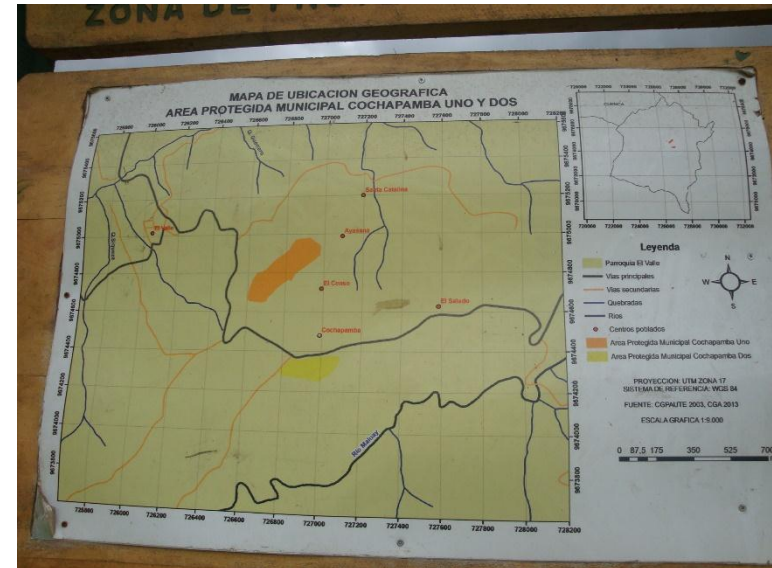


6-004-003

Totoras Área Protegida Municipal Cochapamba 2

Autor: Belén Vintimilla

Fecha: febrero 2015



6-004-004

Mapa Totoras Área Protegida Municipal Cochapamba 1

Autor: Belén Vintimilla

Fecha: febrero 2015



REGISTRO DE DATOS DE LOS RECURSOS TURÍSTICOS

FICHA PARA INVENTARIO DE RECURSOS TURÍSTICOS

1. DATOS GENERALES:

ENCUESTADOR: Belén Vintimilla

FICHA N°: 6- 005

SUPERVISOR EVALUADOR: Ing Tur. Daniela Armijos

FECHA: Marzo 2015

NOMBRE DEL RECURSO: Pozo Virgen del Remedio

CATEGORÍA: Sitio Natural

TIPO: Ambientes Lacustres

SUBTIPO: Pozos

2. UBICACIÓN

COORDENADAS: S: 2 57.372 W: 78 57.674

PROVINCIA: Azuay

CANTON: Cuenca

LOCALIDAD: El Valle

CALLE:

NÚMERO:

TRANSVERSAL:

3. CENTROS URBANOS MÁS CERCANOS AL RECURSO



NOMBRE DEL POBLADO: Cuenca		DISTANCIA (km.) 8.4km
NOMBRE DEL POBLADO: El Valle		DISTANCIA (km.) 2.5km
NOMBRE DEL POBLADO: Cochapamba		DISTANCIA (km.) 1.4km
C A L I D A D	V A L O R	4. CARACTERÍSTICAS FÍSICAS DEL RECURSO
	I N S E C O	<p>ALTURA (GPS): 2777 msnm TEMPERATURA: PRECIPITACIÓN PLUVIOMÉTRICA:</p> <p>El Pozo Virgen de Remedio se ubica a 2777 msnm en el Barrio las Minas, comunidad de Maluay, este pertenece al tipo ambientes lacustres y al subtipo pozas. Tiene un diámetro aproximado de 3m con una profundidad 1,5, junto a este recurso se localiza la capilla Virgen del Remedio, la misma que debe su nombre a este pozo, ya que alrededor de este crecen plantas medicinales o “remedios” llamados comúnmente así por los pobladores. En cuanto a las características del agua, esta presenta un color cristalino por lo que resultan muy visible los renacuajos que se alojan en este pozo.</p> <p>Fuente: León, Olimpia. Información verbal dada por moradora de la zona.</p>



V A L O R E X T R Í N S E C O	<p>4.USOS SIMBOLISMOS (SIMBOLISMOS)</p> <p>Antiguamente este pozo atraía muchos peregrinos locales que iban en busca de sanación a enfermedades leves como resfríos. Los pobladores aseguraban recibir alivio a sus malestares después de ingerir aguas aromáticas hechas con la variedad de flores que crecen alrededor de este pozo.</p>	<p>5. ESTADO DE CONSERVACIÓN DEL RECURSO:</p> <p>ALTERADO <input checked="" type="checkbox"/> NO ALTERADO <input type="checkbox"/> EN PROCESO DE CONSERVADO <input type="checkbox"/> DETERIORADO <input type="checkbox"/> DETERIORO <input type="checkbox"/></p> <p>CAUSAS: Es un sitio natural muy poco visitado por los pobladores del lugar.</p> <p>5.1 PATRIMONIO (Atractivos Culturales)</p> <p>5.8 NOMBRE:</p> <p>5.9 FECHA DE DECLARACIÓN:</p> <p>5.10 CATEGORÍA Patrimonio de la Humanidad <input type="checkbox"/> Patrimonio del Ecuador <input type="checkbox"/></p> <p>6. ESTADO DE CONSERVACIÓN DEL ENTORNO:</p> <p>ALTERADO <input checked="" type="checkbox"/> NO ALTERADO <input type="checkbox"/> CONSERVADO <input type="checkbox"/> DETERIORADO <input type="checkbox"/> EN PROCESO DE DETERIORO <input type="checkbox"/></p> <p>CAUSAS: Es un sitio con poca visita.</p>
---	---	---



TIPO	7.INFRAESTRUCTURA VIAL Y DE ACCESO:												
A P O Y O	TIPO	SUBTIPO	ESTADO DE LAS VÍAS			TRANSPORTE	FRECUENCIAS				TEMPORALIDAD DE ACCESO AL RECURSO		
			Bueno	Regular	Malo		Diaria	Semanal	Mensual	Eventual			
	TERRESTRE	ASFALTO				BUS	x					DÍAS AL AÑO: 365 Todo el año	
		LASTRADO	X			AUTOMÓVIL	x						
		EMPEDRADO				4X4							
		SENDERO			x	TREN							
	ACUÁTICO	MARÍTIMO				BARCO						DÍAS AL MES: 30 CULTURALES	
						BOTE							
		FLUVIAL				CANOA						NATURALES	Día de inicio: 01 de enero Día de fin: 31 de diciembre
						OTROS							
	AÉREO					AVIÓN						HORAS AL DÍA: CULTURALES	
						AVIONETA							
						HELICÓPTERO							
OBSERVACIONES: El pozo se encuentra junto a la capilla “Virgen del Remedio”													



A P O Y O	RUTAS DESDE POBLACIONES CERCANAS								
	NOMBRE DE LA RUTA: El Valle- Maluay								
	DESDE: Mercado 27 de Febrero HASTA: Barrio "Las Peñas" FRECUENCIA: Turnos por horario establecido (7:00am, 7:15am, 8:00am, 10:30am, 12:50pm, 14:30pm, 17:30pm, 18:00pm, 18:50pm, 19:20pm: DISTANCIA: 9.5km								
	9. INFRAESTRUCTURA BÁSICA:								
	9.1 AGUA: POTABLE: <input type="checkbox"/> ENTUBADA: <input checked="" type="checkbox"/> TRATADA: <input type="checkbox"/> DE POZO: <input type="checkbox"/> NO EXISTE <input type="checkbox"/> OTROS:								
	9.2 ENERGÍA ELÉCTRICA: SISTEMA INTERCONECTADO <input checked="" type="checkbox"/> GENERADOR <input type="checkbox"/> NO EXISTE <input type="checkbox"/> OTROS _____								
	9.3 ALCANTARILLADO: RED PUBLICA : <input type="checkbox"/> POZO CIEGO: <input type="checkbox"/> POZO SÉPTICO: <input checked="" type="checkbox"/> NO EXISTE: <input type="checkbox"/> OTROS: _____								
OBSERVACIONES: Se accede a telefonía móvil y convencional.									
ASOCIACIÓN OTROS ATRACTIVOS									
<table border="1"> <thead> <tr> <th>NOMBRES</th> <th>DISTANCIAS</th> </tr> </thead> <tbody> <tr> <td>Parque "El Paraíso"</td> <td>7.5KM</td> </tr> <tr> <td>Quingeo</td> <td>24.4km</td> </tr> <tr> <td>San Bartolomé</td> <td>29.4km</td> </tr> </tbody> </table>		NOMBRES	DISTANCIAS	Parque "El Paraíso"	7.5KM	Quingeo	24.4km	San Bartolomé	29.4km
NOMBRES	DISTANCIAS								
Parque "El Paraíso"	7.5KM								
Quingeo	24.4km								
San Bartolomé	29.4km								



o de la parroquia El Valle, del cantón Cuenca

Universidad de Cuenca

DIFUSIÓN DEL RECURSO	<input type="checkbox"/>
LOCAL X NACIONAL	
PROVINCIAL <input type="checkbox"/>	INTERNACIONAL <input type="checkbox"/>
OTROS <input type="checkbox"/>	

Certifico que los datos constantes en estas hojas son verídicos
<hr/>
FIRMA SUPERVISOR EVALUADOR



REGISTRO FOTOGRÁFICO



6-005-001

Pozo Virgen del Remedio

Autor: Belén Vintimilla

Fecha: febrero 2015



6-005-002

Pozo Virgen del Remedio

Autor: Belén Vintimilla

Fecha: febrero 2015



6-005-003
Pozo Virgen del Remedio
Autor: Belén Vintimilla
Fecha: febrero 2015



6-005-004
Pozo Virgen del Remedio
Autor: Belén Vintimilla
Fecha: febrero 2015



REGISTRO DE DATOS DE LOS RECURSOS TURÍSTICOS

FICHA PARA INVENTARIO DE RECURSOS TURÍSTICOS

1. DATOS GENERALES:

ENCUESTADOR: Belén Vintimilla

FICHA N°: 6- 006

SUPERVISOR EVALUADOR: Ing Tur. Daniela Armijos

FECHA: Marzo 2015

NOMBRE DEL RECURSO: Río Cashi

CATEGORÍA: Sitio Natural

TIPO: Ríos

SUBTIPO: Riachuelo

2. UBICACIÓN

COORDENADAS: S: 2 57.238 W:78 57.619

PROVINCIA: Azuay

CANTON: Cuenca

LOCALIDAD: El Valle

CALLE:

NÚMERO:

TRANSVERSAL:

3. CENTROS URBANOS MÁS CERCANOS AL RECURSO

NOMBRE DEL POBLADO: Cuenca

DISTANCIA (km.) 9.2

NOMBRE DEL POBLADO: El Valle

DISTANCIA (km.) 2.2

NOMBRE DEL POBLADO: Cochapamba

DISTANCIA (km.) 1.1



C A L I D A D	V A L O R	4. CARACTERÍSTICAS FÍSICAS DEL RECURSO
	I N F O R M A C I O N	<p>ALTURA (GPS): 2700msnm TEMPERATURA: 13,9°C PRECIPITACIÓN PLUVIOMÉTRICA: 847mm</p> <p>El río Cashi es un recurso natural concerniente al tipo río y subtipo riachuelo, ubicado en la comunidad de Maluay a unos 10 minutos aproximadamente desde el centro parroquial El Valle. Este riachuelo desciende desde la quebrada Guagrahuayco en la comunidad de Pucacruz y desciende junto con la quebrada Piriña hasta el río "Maluay". El color del agua presenta un color cristalino en ciertas épocas del año mientras que en la temporada de invierno el color se vuelve marrón debido al levantamiento de la tierra que se produce con la lluvia. Cabe acotar que a lo largo de todo este riachuelo crece abundante vegetación arbustiva, entre los principales árboles se puede apreciar: el árbol de capulí, eucaliptos y sauce.</p> <p>Fuente: Illescas, Rosa. Información verbal dada pro moradora de la zona.</p>



V A L O R E X T R Í N S E C O	<p>4.USOS SIMBOLISMOS (SIMBOLISMOS)</p> <p>En épocas anteriores este río era utilizado para lavar las prendas de vestir de los moradores e incluso servía como fuente de agua para el consumo diario en la preparación de alimentos, los moradores aseguran no haber sufrido ningún tipo de enfermedad estomacal a raíz de esta costumbre.</p> <p>Actualmente los únicos beneficiarios del recurso hídrico son el ganado.</p>	<p>5. ESTADO DE CONSERVACIÓN DEL RECURSO:</p> <p>ALTERADO <input checked="" type="checkbox"/> NO ALTERADO <input type="checkbox"/> EN PROCESO DE CONSERVADO <input type="checkbox"/> DETERIORADO <input type="checkbox"/> DETERIORO <input type="checkbox"/></p> <p>CAUSAS: El río es receptor de ciertos desperdicios de los hogares cercanos y además se coloca al ganado cerca y estos producen contaminación.</p> <p>5.1 PATRIMONIO (Atractivos Culturales)</p> <p>5.8 NOMBRE:</p> <p>5.9 FECHA DE DECLARACIÓN:</p> <p>5.10 CATEGORÍA Patrimonio de la Humanidad <input type="checkbox"/> Patrimonio del Ecuador <input type="checkbox"/></p> <p>6. ESTADO DE CONSERVACIÓN DEL ENTORNO:</p> <p>ALTERADO <input checked="" type="checkbox"/> NO ALTERADO <input type="checkbox"/></p> <p>CONSERVADO <input type="checkbox"/> DETERIORADO <input type="checkbox"/></p> <p>EN PROCESO DE DETERIORO <input type="checkbox"/></p> <p>CAUSAS: La vegetación que bordea el río no ha sido intervenida por los habitantes.</p>
---	--	---



TIPO 7.INFRAESTRUCTURA VIAL Y DE ACCESO:												
	TIPO	SUBTIPO	ESTADO DE LAS VÍAS			TRANSPORTE	FRECUENCIAS				TEMPORALIDAD DE ACCESO AL RECURSO	
			Bueno	Regular	Malo		Diaria	Semanal	Mensual	Eventual		
A P O Y O	TERRESTRE	ASFALTO				BUS	x				DÍAS AL AÑO: 365	
		LASTRADO	x			AUTOMÓVIL	x					
		EMPEDRADO				4X4						
		SENDERO		x		TREN						
	ACUÁTICO	MARÍTIMO				BARCO					DÍAS AL MES:	
						BOTE					CULTURALES	
		FLUVIAL				CANOA					NATURALES	Día de inicio: 01 de enero
						OTROS						Día de fin: 31 de diciembre
	AÉREO					AVIÓN					HORAS AL DÍA: 10	
						AVIONETA					CULTURALES	
						HELICÓPTERO					NATURALES	



de la parroquia El Valle, del cantón Cuenca

Universidad de Cuenca

OBSERVACIONES: Durante el invierno el acceso al río resulta difícil por la cantidad de lodo que suele formarse.

RUTAS DESDE POBLACIONES CERCANAS

NOMBRE DE LA RUTA

DESDE: Mercado 27 de Febrero **HASTA:** Barrio "Las peñas" **FRECUENCIA:** Turnos por horario establecido (7:00am, 7:15am, 8:00am, 10:30am, 12:50pm, 14:30pm, 17:30pm, 18:00pm, 18:50pm, 19:20pm) **DISTANCIA:** 9.2km

9. INFRAESTRUCTURA BÁSICA:

9.1 AGUA:

☒
☐
☐
☐
☐

POTABLE:

ENTUBADA:

TRATADA:

DE POZO:

NO EXISTE

OTROS:

9.2 ENERGÍA ELÉCTRICA:

☒
☐
☐

SISTEMA INTERCONECTADO

GENERADOR

NO EXISTE

OTROS _____

9.3 ALCANTARILLADO:

☐
☐
☒
☐

RED PUBLICA :

POZO CIEGO:

POZO SÉPTICO:

NO EXISTE:

OTROS:

OBSERVACIONES: Se accede a telefonía móvil y convencional.



o de la parroquia El Valle, del cantón Cuenca

Universidad de Cuenca

ASOCIACIÓN OTROS ATRACTIVOS	
NOMBRES	DISTANCIAS
Parque “El Paraíso”	7.2
Quingeo	23km
San Bartolomé	28km
DIFUSIÓN DEL RECURSO LOCAL <input checked="" type="checkbox"/> NACIONAL <input type="checkbox"/> PROVINCIAL <input type="checkbox"/> INTERNACIONAL <input type="checkbox"/> OTROS <input type="checkbox"/>	Certifico que los datos constantes en estas hojas son verídicos <hr/> FIRMA SUPERVISOR EVALUADOR



o de la parroquia El Valle, del cantón Cuenca

Universidad de Cuenca

**REGISTRO
FOTOGRAFÍ
CO**



6-006-001

Descenso Río Cashi
Autor: Belén Vintimilla
Fecha: febrero 2015



6-006-002

Acercamiento Río Cashi
Autor: Belén Vintimilla
Fecha: febrero 2015

Autor: Belén C



o de la parroquia El Valle, del cantón Cuenca

Universidad de Cuenca



6-006-003

Rivera Río Cashi

Autor: Belén Vintimilla

Fecha: febrero 2015



6-006-004

Rivera Río Cashi

Autor: Belén Vintimilla

Fecha: febrero 2015



REGISTRO DE DATOS DE LOS RECURSOS TURÍSTICOS

FICHA PARA INVENTARIO DE RECURSOS TURÍSTICOS

RÍO MALUAY

1. DATOS GENERALES:

ENCUESTADOR: Belén Vintimilla

FICHA Nº: 6- 007

SUPERVISOR EVALUADOR: Ing Tur. Daniela Armijos

FECHA: Marzo 2015

NOMBRE DEL RECURSO: Río Maluay

CATEGORÍA: Sitio Natural

TIPO: Ríos

SUBTIPO: Rivera

2. UBICACIÓN

COORDENADAS: S: 2 57.201 W: 78 57.869

PROVINCIA: Azuay

CANTON: Cuenca

LOCALIDAD: El Valle

CALLE:

NÚMERO:

TRANSVERSAL:



3. CENTROS URBANOS MÁS CERCANOS AL RECURSO

NOMBRE DEL POBLADO: Cuenca **DISTANCIA (km.)** 8.2

NOMBRE DEL POBLADO: El Valle **DISTANCIA (km.)** 2.3

NOMBRE DEL POBLADO: Cochapamba **DISTANCIA (km.)** 1.2

C A L O R A L I T D A S D E C O	V	4. CARACTERÍSTICAS FÍSICAS DEL RECURSO
	A	
	L	<p>ALTURA (GPS): 2677 m TEMPERATURA: PRECIPITACIÓN PLUVIOMÉTRICA:</p> <p>El Río Maluay pertenece al tipo ríos y subtipo rivera. El origen de este peculiar recurso recae en el sector Totorillas Sucsupamba, Gualalcay y desemboca en la unión de puente de la parroquia Santa Ana en el río Quingeo. Durante su transcurso es alimentado por varias quebradas entre ellas: Allpachaca, Yanaturo, Burrococha, Pailococha y Conchán, este proceso de alimentación consiste en un arrastramiento del agua desde las montañas hecho que le da un color marrón al agua en la época de invierno mientras que en el verano es color se vuelve transparente. En promedio el ancho de este riachuelo es de 1.5m. El paisaje que lo rodea está constituido por sembríos, árboles de sauce y eucalipto.</p>
	O	
	R	
	A	
	L	
	N	
	I	
	T	
R	Fuente:	
D	Illescas, Rosa. Información verbal dada pro moradora de la zona.	
A		
S		
E		
C		
O		



V A L O R E X T R Í N S E C O	<p>4.USOS SIMBOLISMOS (SIMBOLISMOS)</p> <p>El río Maluay es una de los recursos hídricos más importantes de la localidad El Valle, pues según se relata en el plan de manejo de Maluay, este forma parte de las 7 microcuencas que forman la cuenca alta del río Paute.</p> <p>Hace no muchos años hablando en un promedio de 5 años atrás los pobladores de la parroquia El Valle visitaban este río con el fin de pescar las especies que crecían en este. Estos peces presentaban un color oscuro muy similar a las truchas con un tamaño aproximado de 10cm.</p> <p>Fuente: Plan de ordenamiento Territorial de la parroquia El Valle, 2013.</p>	<p>5. ESTADO DE CONSERVACIÓN DEL RECURSO:</p> <p>ALTERADO <input checked="" type="checkbox"/> NO ALTERADO <input type="checkbox"/> EN PROCESO DE CONSERVADO <input type="checkbox"/> DETERIORADO <input type="checkbox"/> DETERIORO <input type="checkbox"/></p> <p>CAUSAS: El recurso recibe ciertos desechos que los pobladores arrojan junto a este.</p> <p>5.1 PATRIMONIO (Atractivos Culturales)</p> <p>5.8 NOMBRE:</p> <p>5.9 FECHA DE DECLARACIÓN:</p> <p>5.10 CATEGORÍA Patrimonio de la Humanidad <input type="checkbox"/> Patrimonio del Ecuador <input type="checkbox"/></p> <p>6. ESTADO DE CONSERVACIÓN DEL ENTORNO:</p> <p>ALTERADO <input checked="" type="checkbox"/> NO ALTERADO <input type="checkbox"/></p> <p>CONSERVADO <input type="checkbox"/> DETERIORADO <input type="checkbox"/></p> <p>EN PROCESO DE DETERIORO <input type="checkbox"/></p> <p>CAUSAS: El entorno se ha visto modificado por la presencia de inmuebles de construcción reciente.</p>
---	---	--



TIPO	7.INFRAESTRUCTURA VIAL Y DE ACCESO:										
A P O Y O	TIPO	SUBTIPO	ESTADO DE LAS VÍAS			TRANSPORTE	FRECUENCIAS				TEMPORALIDAD DE ACCESO AL RECURSO
			Bueno	Regular	Malo		Diaria	Semanal	Mensual	Eventual	
P O	TERRESTRE	ASFALTO				BUS	x				DIAS AL AÑO: 365
		LASTRADO	x			AUTOMÓVIL	x				Todo el año
		EMPEDRADO				4X4					
		SENDERO			x	TREN					
Y O	ACUÁTICO	MARÍTIMO				BARCO					DÍAS AL MES: 30
						BOTE					CULTURALES
		FLUVIAL				CANOA					NATURALES Día de inicio: 01 de enero Día de fin: 31 de diciembre
						OTROS					
O	AÉREO					AVIÓN					HORAS AL DIA:
						AVIONETA					CULTURALES
						HELICÓPTERO					NATURALES 10



OBSERVACIONES: Una proporción de río se encuentra junto a la vía de segundo orden que acerca al recurso, mientras que la zona de mayor potencial turístico carece de un sendero.

RUTAS DESDE POBLACIONES CERCANAS

NOMBRE DE LA RUTA: El Valle- Maluay

DESDE: Mercado 27 de febrero **HASTA:** Puente de Maluay **FRECUENCIA:** Turnos por horario establecido (7:00am, 7:15am, 8:00am, 10:30am, 12:50pm, 14:30pm, 17:30pm, 18:00pm, 18:50pm, 19:20pm **DISTANCIA:** 9.3km

9. INFRAESTRUCTURA BÁSICA:

9.1 AGUA:

☒☐☐☐☐

POTABLE:

ENTUBADA:

TRATADA:

DE POZO:

NO EXISTE

OTROS:

9.2 ENERGÍA ELÉCTRICA:

☒☐☐

SISTEMA INTERCONECTADO

GENERADOR

NO EXISTE

OTROS _____

9.3 ALCANTARILLADO:

☐☐☒☐

RED PUBLICA :

POZO CIEGO:

POZO SÉPTICO:

NO EXISTE:

OTROS: _____

OBSERVACIONES: Se accede a telefonía móvil y convencional.



o de la parroquia El Valle, del cantón Cuenca

Universidad de Cuenca

ASOCIACIÓN OTROS RECURSOS			
NOMBRES		DISTANCIAS	
Parque “El Paraíso”		7.3km	
Quingeo		24.2km	
San Bartolomé		29.2km	
DIFUSIÓN DEL RECURSO LOCAL X NACIONAL <input type="checkbox"/> PROVINCIAL <input type="checkbox"/> INTERNACIONAL <input type="checkbox"/> OTROS <input type="checkbox"/>		Certifico que los datos constantes en estas hojas son verídicos <hr/> FIRMA SUPERVISOR EVALUADOR	



o de la parroquia El Valle, del cantón Cuenca

Universidad de Cuenca

REGISTRO FOTOGRÁFICO



6-007-001
Río Maluay
Autor: Belén Vintimilla
Fecha: febrero 2015



6-007-002
Árboles de Eucalipto Río Maluay
Autor: Belén Vintimilla
Fecha: febrero 2015



6-007-003
Agua Cristalina Río Maluay
Autor: Belén Vintimilla
Fecha: febrero 2015



6-007-004
Vegetación Río Maluay
Autor: Belén Vintimilla
Fecha: febrero 2015



REGISTRO DE DATOS DE LOS RECURSOS TURÍSTICOS

FICHA PARA INVENTARIO DE RECURSOS TURÍSTICOS

1. DATOS GENERALES:

ENCUESTADOR: Belén Vintimilla

FICHA Nº: 6- 008

SUPERVISOR EVALUADOR: Ing Tur. Daniela Armijos

FECHA: Marzo 2015

NOMBRE DEL RECURSO: Cerro Boquerón

CATEGORÍA: Sitio Natural

TIPO: Bosques

SUBTIPO: Bosque Montano

2. UBICACIÓN COORDENADAS: S: 2 57.407 W: 78 59.602

PROVINCIA: Azuay

CANTON: Cuenca

LOCALIDAD: El Valle

CALLE: Vía a Gualalca

NÚMERO:

TRANSVERSAL:

3. CENTROS URBANOS MÁS CERCANOS AL RECURSO

NOMBRE DEL POBLADO: El Valle

DISTANCIA (km.) 4,7



NOMBRE DEL POBLADO: Ciudad de Cuenca		DISTANCIA (km.) 10,6
C A L I D A D	V A L O R	4. CARACTERÍSTICAS FÍSICAS DEL RECURSO
	I N F O R M A C I O N	<p>ALTURA (GPS): 2784 m TEMPERATURA: 13,9°C PRECIPITACIÓN PLUVIOMÉTRICA: 847mm</p> <p>El Cerro Boquerón pertenece al tipo bosques y subtipo bosque montano. Es reconocido como uno de los principales recursos naturales con potencial turístico en la localidad, este se ubica en la parte alta de la comunidad de Gualacay, la segunda más grande la parroquia. Sus características paisajísticas lo han catalogado como bosque montano dentro del cual se ubican tres zonas: Bosque nativo, zona de pastos, cultivos y centros poblacionales y una zona de eucalipto. Dentro la primera se puede observar gran variedad de flora, entre las principales especies están: la chilca, pumamaqui, sachamoras, sigsal, retama. Cotas, etc. En cuanto a la diversidad de su fauna, el cerro esconde una amplia diversidad de aves tales como: colibrí, mirlos, así como también en las noches es muy común escuchar el sonido de ranas (anfibios).</p> <p>Fuente: Illescas, Luz. Información verbal dada por una moradora de la zona. Comisión de Gestión Ambiental, "Plan de Gestión Maluay". Cuenca, 2013.</p>



V A L O R E X T R Í N S E C O	<p>4.USOS SIMBOLISMOS (SIMBOLISMOS)</p> <p>Según información registrada por la Comisión de Gestión Ambiental de la ilustre municipalidad de Cuenca, el Cerro Boquerón forma parte del 7,87% de territorio declarado como Área Protegida Municipal. Este recurso se localiza en la parte oeste de la parroquia El Valle, de su cumbre descende una quebrada que llega hasta el puente “El Valle” uniendo en su trayecto a varios ríos y riachuelos entre ellos: El río “Maluay”.</p>	<p>5. ESTADO DE CONSERVACIÓN DEL RECURSO</p> <p>ALTERADO <input checked="" type="checkbox"/> NO ALTERADO <input type="checkbox"/> EN PROCESO DE CONSERVADO <input type="checkbox"/> DETERIORADO <input type="checkbox"/> DETERIORO <input type="checkbox"/></p> <p>CAUSAS: Existen zonas que han sufrido erosión del suelo.</p> <p>5.1 PATRIMONIO (Atractivos Culturales)</p> <p>5.8 NOMBRE:</p> <p>5.9 FECHA DE DECLARACIÓN:</p> <p>5.10 CATEGORÍA Patrimonio de la Humanidad <input type="checkbox"/> Patrimonio del Ecuador <input type="checkbox"/></p> <p>6. ESTADO DE CONSERVACIÓN DEL ENTORNO:</p> <p>ALTERADO <input checked="" type="checkbox"/> NO ALTERADO <input type="checkbox"/> CONSERVADO <input type="checkbox"/> DETERIORADO <input type="checkbox"/> EN PROCESO DE DETERIORO <input type="checkbox"/></p> <p>CAUSAS: Se ha destituido a vegetación propia del lugar para asentamientos de sembríos.</p>
---	--	---



TIPO	7.INFRAESTRUCTURA VIAL Y DE ACCESO:										
	TIPO	SUBTIPO	ESTADO DE LAS VÍAS			TRANSPORTE	FRECUENCIAS				TEMPORALIDAD DE ACCESO AL RECURSO
			Bueno	Regular	Malo		Diaria	Semanal	Mensual	Eventual	
A P O Y O	TERRESTRE	ASFALTO				BUS	x				DÍAS AL AÑO: 365
		LASTRADO	X			AUTOMÓVIL	x				Todo el año
		EMPEDRADO				4X4					
		SENDERO			x	TREN					
	ACUÁTICO	MATIMO				BARCO					DÍAS AL MES:
						BOTE					CULTURALES
		FLUVIAL				CANOA					NATURALES Día de inicio: 01 de enero Día de fin: 31 de diciembre
						OTROS					
	AÉREO					AVIÓN					HORAS AL DÍA:
						AVIONETA					CULTURALES



de la parroquia El Valle, del cantón Cuenca

Universidad de Cuenca

						HELICÓPTERO					NATURALES	10
OBSERVACIONES: Actualmente existe una vía de tercer orden que conecta a las faldas del cerro Boquerón.												

A P O Y	RUTAS DESDE POBLACIONES CERCANAS	
	NOMBRE DE LA RUTA	
	DESDE: Mercado “Feria Libre” HASTA: Gualalcaiy FRECUENCIA: Cada media hora DISTANCIA: 14,7km	
	9. INFRAESTRUCTURA BÁSICA:	
	9.1 AGUA: POTABLE: <input type="checkbox"/> ENTUBADA: <input checked="" type="checkbox"/> TRATADA: <input type="checkbox"/> DE POZO: <input type="checkbox"/> NO EXISTE <input type="checkbox"/> OTROS:	
9.2 ENERGÍA ELÉCTRICA: <input checked="" type="checkbox"/> <input type="checkbox"/> <input type="checkbox"/> SISTEMA INTERCONECTADO GENERADOR NO EXISTE OTROS _____		
9.3 ALCANTARILLADO: RED PUBLICA : <input checked="" type="checkbox"/> POZO CIEGO: <input type="checkbox"/> POZO SÉPTICO: <input checked="" type="checkbox"/> NO EXISTE: <input type="checkbox"/> OTROS: _____		
OBSERVACIONES: Se accede a telefonía móvil y convencional.		



o de la parroquia El Valle, del cantón Cuenca

Universidad de Cuenca

O	ASOCIACIÓN OTROS ATRACTIVOS			
	NOMBRES		DISTANCIAS	
	Parque “El paraíso”		9.7km	
	Quingeo		27.7km	
	San Bartolomé		32.7km	
DIFUSIÓN DEL RECURSOS LOCAL X NACIONAL <input type="checkbox"/> PROVINCIAL <input type="checkbox"/> INTERNACIONAL <input type="checkbox"/> OTROS <input type="checkbox"/>		Certifico que los datos constantes en estas hojas son verídicos <hr/> FIRMA SUPERVISOR EVALUADOR		



REGISTRO FOTOGRÁFICO



6-008-001
Cerró Boquerón
Autor: Belén Vintimilla
Fecha: Marzo 2015



6-008-002
Acercamiento Cerro Boquerón
Autor: Belén Vintimilla
Fecha: Marzo 2015



6-008-003
Quebrada Cerro Boquerón
Autor: Belén Vintimilla
Fecha: Marzo 2015



6-008-004
Acceso Cerro Boquerón
Autor: Belén Vintimilla
Fecha: Marzo 2015



REGISTRO DE DATOS DE LOS RECURSOS TURÍSTICOS

FICHA PARA INVENTARIO DE RECURSOS TURÍSTICOS

1. DATOS GENERALES:

ENCUESTADOR: Belén Vintimilla

FICHA Nº: 6- 009

SUPERVISOR EVALUADOR: Ing Tur. Daniela Armijos

FECHA: Marzo 2015

NOMBRE DEL RECURSO: Bosque de Musgos

PROPIETARIO: Sra. Rosario Illescas

CATEGORÍA: Sitio Natural

TIPO: Bosques **SUBTIPO:** Bosque Montano

2. UBICACIÓN **COORDENADAS:** S:2 58.243 W:78 57.201

PROVINCIA: Azuay

CANTON: Cuenca

LOCALIDAD: El Valle

CALLE:

NÚMERO:

TRANSVERSAL:

3. CENTROS URBANOS MÁS CERCANOS AL RECURSO

NOMBRE DEL POBLADO: Ciudad de Cuenca **DISTANCIA (km.):** 10.2

NOMBRE DEL POBLADO: El Valle **DISTANCIA (km.):** 4.3

NOMBRE DEL POBLADO: Cochapamba **DISTANCIA (km.):** 3.2



C A L I D A D	V A L O R	4. CARACTERÍSTICAS FÍSICAS DEL RECURSO
	I N T Í N S E C O	<p>ALTURA (GPS): 2975 m TEMPERATURA: PRECIPITACIÓN PLUVIOMÉTRICA:</p> <p>El bosque de Musgos se asienta sobre el Cerro de la comunidad de Maluay a una altura de 2975 msnm. Pertenece al tipo bosque y al subtipo Bosque montano. En este sitio natural es muy común encontrar musgos y epifitas, los troncos de sus árboles se encuentran ramificados y tantos estos como su suelo se encuentran cubiertos de musgo dando un aspecto acolchonado.</p> <p>En cuanto a la diversidad de flora y fauna tenemos una amplia gama de plantas medicinales entre ellas: Arrayan (myrcianthes halli), Diente de león (asteraceae), zachamora (santalaceae), planta de joyapa (brachyutum ledifoluim), flor de gañal (oreocallis grandiflora), entre otras. Los usos de estas plantas son con fines curativos por ejemplo el diente de león actúa como un desintoxicante para el estómago.</p> <p>Fuente: Comisión de Gestión Ambiental, Plan de Manejo Integral Áreas Protegidas Municipales "Maluay". Cuenca, 2013. Illescas, Rosa. Información verbal dada por una moradora de la zona.</p>



V A L O R E X T R Í N S E C O	<p>4.USOS SIMBOLISMOS (SIMBOLISMOS)</p> <p>Este es un bosque primario, según testimonio de los moradores en la parte alta del bosque antiguamente existía una especie de agujero infinito. Posiblemente este habría sido un lugar destinado a entierros, existen historias contadas por los pobladores en donde mencionan haber encontrado restos de tiestos, ollitas y sillitas de barro e incluso se afirma haber visto oro. En la actualidad el único morador que conoce del paradero de este orificio es el Sr. Samuel Illescas.</p> <p>Fuente:</p> <p>Illescas, Rosario. Información verbal dada por una moradora de la zona.</p>	<p>5. ESTADO DE CONSERVACIÓN DEL RECURSO:</p> <p>ALTERADO <input type="checkbox"/> NO ALTERADO <input type="checkbox"/> EN PROCESO DE CONSERVADO <input checked="" type="checkbox"/> DETERIORADO <input type="checkbox"/> DETERIORO <input type="checkbox"/></p> <p>CAUSAS: Es un sitio natural muy poco visitado por los pobladores del lugar.</p> <p>5.1 PATRIMONIO (Atractivos Culturales)</p> <p>5.8 NOMBRE:</p> <p>5.9 FECHA DE DECLARACIÓN:</p> <p>5.10 CATEGORÍA Patrimonio de la Humanidad <input type="checkbox"/> Patrimonio del Ecuador <input type="checkbox"/></p> <p>6. ESTADO DE CONSERVACIÓN DEL ENTORNO:</p> <p>ALTERADO <input type="checkbox"/> NO ALTERADO <input type="checkbox"/> CONSERVADO <input checked="" type="checkbox"/> DETERIORADO <input type="checkbox"/> EN PROCESO DE DETERIORO <input type="checkbox"/></p> <p>CAUSAS: Es un sitio con poca visita.</p>
---	---	---



TIPO	7.INFRAESTRUCTURA VIAL Y DE ACCESO:										
	TIPO	SUBTIPO	ESTADO DE LAS VÍAS			TRANSPORTE	FRECUENCIAS				TEMPORALIDAD DE ACCESO AL RECURSO
			Bueno	Regular	Malo		Diaria	Semanal	Mensual	Eventual	
A	TERRESTRE	ASFALTO				BUS	x				DIAS AL AÑO: 365
		LASTRADO	x			AUTOMÓVIL	x				Todo el año
		EMPEDRADO				4X4					
		SENDERO			x	TREN					
P	ACUÁTICO	MARÍTIMO				BARCO					DÍAS AL MES:
						BOTE					CULTURALES
		FLUVIAL				CANOA					NATURALES Día de inicio: 01 de enero Día de fin: 31 de diciembre
						OTROS					
O	AÉREO					AVIÓN					HORAS AL DIA: 10
						AVIONETA					CULTURALES
						HELICÓPTERO					NATURALES



o de la parroquia El Valle, del cantón Cuenca

Universidad de Cuenca

OBSERVACIONES: Es recomendable visitar el recurso a las 6 am hasta las 6pm para un mejor avistamiento de aves.

RUTAS DESDE POBLACIONES CERCANAS

NOMBRE DE LA RUTA: El Valle – Maluay

DESDE: Mercado 27 de Febrero **HASTA:** “La estación” **FRECUENCIA:** Turnos por horario establecido (7:00am, 7:15am, 8:00am, 10:30am, 12:50pm, 14:30pm, 17:30pm, 18:00pm, 18:50pm, 19:20pm **DISTANCIA:** 9,7km

9. INFRAESTRUCTURA BÁSICA:

9.1 AGUA: ☒ POTABLE: ☐ ENTUBADA: ☐ TRATADA: ☐ DE POZO: ☐ NO EXISTE ☐ OTROS:

9.2 ENERGÍA ELÉCTRICA: ☒ SISTEMA INTERCONECTADO ☐ GENERADOR ☐ NO EXISTE ☐ OTROS _____

9.3 ALCANTARILLADO: RED PUBLICA : ☐ POZO CIEGO: ☐ POZO SÉPTICO : ☒ NO EXISTE: ☐ OTROS: _____

OBSERVACIONES: Se accede a telefonía móvil y convencional.



o de la parroquia El Valle, del cantón Cuenca

Universidad de Cuenca

Y O	ASOCIACIÓN OTROS ATRACTIVOS				
	NOMBRES		DISTANCIAS		
	Parque “El Paraíso”		9.3km		
	Quingeo		26.1km		
	San Bartolomé		31.1km		
DIFUSIÓN DEL RECURSO		Certifico que los datos constantes en estas hojas son verídicos			
LOCAL	X	NACIONAL	<hr style="border: 0; border-top: 1px solid black; margin-bottom: 10px;"/> FIRMA SUPERVISOR EVALUADOR		
PROVINCIAL	<input type="checkbox"/>	INTERNACIONAL			<input type="checkbox"/>
OTROS	<input type="checkbox"/>				



REGISTRO FOTOGRÁFICO




6-009-001

“Bosque de Musgos”

Autor: Belén Vintimilla

Fecha: Marzo 2015



6-009-002

Senderos “Bosque de Musgos”

Autor: Belén Vintimilla

Fecha: Marzo 2015



6-009-003
Troncos ramificados "Bosque de Musgos"
Autor: Belén Vintimilla
Fecha: Marzo 2015



6-009-004
Acercamiento musgo "Bosque de Musgos"
Autor: Belén Vintimilla
Fecha: Marzo 2015



REGISTRO DE DATOS DE LOS RECURSOS TURÍSTICOS

FICHA PARA INVENTARIO DE RECURSOS TURÍSTICOS

1. DATOS GENERALES:

ENCUESTADOR: Belén Vintimilla

FICHA Nº: 6- 010

SUPERVISOR EVALUADOR: Ing Tur. Daniela Armijos

FECHA: Marzo 2015

NOMBRE DEL RECURSO: Bosque de Pucacruz

CATEGORÍA: Sitio Natural

TIPO: Bosques

SUBTIPO: Bosque montano

2. UBICACIÓN

COORDENADAS: S: 2 58.767 W: 78 57.100

PROVINCIA: Azuay

CANTON: Cuenca

LOCALIDAD: El Valle

CALLE:

NÚMERO:

TRANSVERSAL:

3. CENTROS URBANOS MÁS CERCANOS AL RECURSO

NOMBRE DEL POBLADO: Cuenca

DISTANCIA (km.) 11.8

NOMBRE DEL POBLADO: El Valle

DISTANCIA (km.) 5.9

NOMBRE DEL POBLADO: Cochapamba

DISTANCIA (km.) 3.6



C A L I D A D	V A L O R	4. CARACTERÍSTICAS FÍSICAS DEL RECURSO
	I N T Í N S E C O	<p>ALTURA (GPS): 3040 msnm TEMPERATURA: 13,9°C PRECIPITACIÓN PLUVIOMÉTRICA: 847mm</p> <p>Esta es la cumbre más alta de la localidad del Valle, según la clasificación de bosques pertenece al subtipo bosque montano y se asienta a 3040 msnm. Se ubica dentro de la comunidad de Pucacruz limitando al sur y oeste con el Cerro de Maluay, aproximadamente a unos 20 minutos del centro parroquial. Este junto a los cerros de Maluay y Conchán del Milagro forma parte del 19,31% del relieve montañoso de la parroquia, una clara diferencia entre los recursos mencionados anteriormente es la apariencia y color de su suelo. Según estudios realizados por la CGA, este se denomina suelo rojo (dystropep haplortox), y es común encontrarlo en lugares asentados sobre rocas volcánicas recientes. Es importante mencionar que este sitio natural cuenta con una amplia zona de bosque nativo, en el cual se puede observar aproximadamente 25 familias en cuanto a la diversidad de flora, así como también unas 31 especies de aves tales como: la golondrina azuliblanca y la frentiestrella arcoíris.</p> <p>Fuente: Comisión de Gestión Ambiental, “Plan de Gestión Maluay”. Cuenca, 2013. Pugo, Dolores. Información verbal dada por una moradora de la zona.</p>



V A L O R E X T R Í N S E C O	<p>4.USOS SIMBOLISMOS (SIMBOLISMOS)</p> <p>A pesar de que en la parroquia no se cuenta aún con zonas de protección ambiental registradas en el SNAP, la Comisión de Gestión Ambiental (CGA), de la ilustre municipalidad de Cuenca, ha realizado un estudio que consistió en el levantamiento de información como línea base para la declaratoria de área protegida en esta zona cabe mencionar que el estudio abarca varias comunidades entre ellas: Cerro Maluay, Cerro Boquerón y un porcentaje de esta zona.</p> <p>Los estudios efectuados demostraron una amplia variedad de recursos florísticos y faunísticos, además se cita la posibilidad de aprovechar estos recursos responsablemente con el fin de evitar su contaminación.</p>	<p>5. ESTADO DE CONSERVACIÓN DEL RECURSO:</p> <p>ALTERADO <input type="checkbox"/> NO ALTERADO <input type="checkbox"/> EN PROCESO DE CONSERVADO <input checked="" type="checkbox"/> DETERIORADO <input type="checkbox"/> DETERIORO <input type="checkbox"/></p> <p>CAUSAS: Es un sitio natural muy poco visitado por los pobladores del lugar.</p> <p>5.1 PATRIMONIO (Atractivos Culturales)</p> <p>5.8 NOMBRE:</p> <p>5.9 FECHA DE DECLARACIÓN:</p> <p>5.10 CATEGORÍA Patrimonio de la Humanidad <input type="checkbox"/> Patrimonio del Ecuador <input type="checkbox"/></p> <p>6. ESTADO DE CONSERVACIÓN DEL ENTORNO:</p> <p>ALTERADO <input checked="" type="checkbox"/> NO ALTERADO <input type="checkbox"/></p> <p>CONSERVADO <input type="checkbox"/> DETERIORADO <input type="checkbox"/></p> <p>EN PROCESO DE DETERIORO <input type="checkbox"/></p> <p>CAUSAS: Los pobladores designan parte de sus tierras al cultivo.</p>
---	--	---



TIPO	7.INFRAESTRUCTURA VIAL Y DE ACCESO:												
A P O Y O	TIPO	SUBTIPO	ESTADO DE LAS VÍAS			TRANSPORTE	FRECUENCIAS				TEMPORALIDAD DE ACCESO AL RECURSO		
			Bueno	Regular	Malo		Diaria	Semanal	Mensual	Eventual			
	TERRESTRE	ASFALTO				BUS	x					DIAS AL AÑO: 365	
		LASTRADO	x			AUTOMÓVIL	x						
		EMPEDRADO				4X4							
		SENDERO			x	TREN							
	ACUÁTICO	MARÍTIMO				BARCO						DÍAS AL MES:	
						BOTE					CULTURALES		
		FLUVIAL				CANOA						NATURALES	Día de inicio: 01 de enero Día de fin: 31 de diciembre
						OTROS							
	AÉREO					AVIÓN						HORAS AL DIA:	
						AVIONETA						CULTURALES	
					HELICÓPTERO						NATURALES	10	
OBSERVACIONES: Para acceder al lugar también se pueden tomar camionetas en el centro del Valle.													



de la parroquia El Valle, del cantón Cuenca

Universidad de Cuenca

A P O Y O	RUTAS DESDE POBLACIONES CERCANAS	
	NOMBRE DE LA RUTA: El Valle- Pucacruz	
	DESDE: Mercado 27 de Febrero	HASTA: Centro Pucacruz
	FRECUENCIA: Turnos por horario establecido (7:00am, 7:15am, 8:00am, , 12:00pm, 18:00pm, 18:30pm, DISTANCIA: 12.9km	
	9. INFRAESTRUCTURA BÁSICA:	
	9.1 AGUA: <input checked="" type="checkbox"/> <input type="checkbox"/> <input type="checkbox"/> <input type="checkbox"/> <input type="checkbox"/> <input type="checkbox"/> POTABLE: ENTUBADA: TRATADA: DE POZO: NO EXISTE: OTROS:	
9.2 ENERGÍA ELÉCTRICA: <input checked="" type="checkbox"/> <input type="checkbox"/> <input type="checkbox"/> <input type="checkbox"/> SISTEMA INTERCONECTADO GENERADOR NO EXISTE OTROS_____		
9.3 ALCANTARILLADO: RED PUBLICA : <input type="checkbox"/> POZO CIEGO: <input type="checkbox"/> POZO SÉPTICO: <input checked="" type="checkbox"/> NO EXISTE: <input type="checkbox"/> OTROS: _____		
OBSERVACIONES: Se accede a telefonía móvil y convencional.		
ASOCIACIÓN OTROS ATRACTIVOS		
NOMBRES DISTANCIAS Parque “El Paraíso”		



o de la parroquia El Valle, del cantón Cuenca

Universidad de Cuenca

Quingeo	
San Bartolomé	
DIFUSIÓN DEL RECURSO	Certifico que los datos constantes en estas hojas son verídicos
LOCAL <input checked="" type="checkbox"/> NACIONAL <input type="checkbox"/>	
PROVINCIAL <input type="checkbox"/> INTERNACIONAL <input type="checkbox"/>	
OTROS	FIRMA SUPERVISOR EVALUADOR



REGISTRO FOTOGRÁFICO



6-010-001

Bosque de Pucacruz

Autor: Belén Vintimilla

Fecha: Marzo 2015



6-010-002

Vista de la ciudad de Cuenca desde el Bosque de Pucacruz

Autor: Belén Vintimilla

Fecha: Marzo 2015



6-010-003
Pozas de agua "Bosque de Pucacruz"
Autor: Belén Vintimilla
Fecha: Marzo 2015



6-010-002
Suelo "Bosque de Pucacruz"
Autor: Belén Vintimilla
Fecha: Marzo 2015



REGISTRO DE DATOS DE LOS RECURSOS TURÍSTICOS

FICHA PARA INVENTARIO DE RECURSOS TURÍSTICOS

1. DATOS GENERALES:

ENCUESTADOR: Belén Vintimilla

FICHA Nº: 6- 011

SUPERVISOR EVALUADOR: Ing Tur. Daniela Armijos

FECHA: Marzo 2015

NOMBRE DEL RECURSO: Cerro Maluay

CATEGORÍA: Sitio Natural

TIPO: Bosque

SUBTIPO: Bosque Montano

PROPIETARIO: Moradores de la comunidad de Maluay

2. UBICACIÓN

COORDENADAS: S: 2 57.877 W: 78 57.440

PROVINCIA: Azuay

CANTON: Cuenca

LOCALIDAD: El Valle

CALLE:

NÚMERO:

TRANSVERSAL:

3. CENTROS URBANOS MÁS CERCANOS AL RECURSO

NOMBRE DEL POBLADO: Cuenca

DISTANCIA (km.) 9.9

NOMBRE DEL POBLADO: El Valle

DISTANCIA (km.) 4



NOMBRE DEL POBLADO: Cochapamba		DISTANCIA (km.) 2.9
C A L I D A D	V A L O R I N T E R Í N S E C O	4. CARACTERÍSTICAS FÍSICAS DEL RECURSO
		<p> ALTURA (GPS): 2797 msnm TEMPERATURA: 13.9°C PRECIPITACIÓN PLUVIOMÉTRICA: 847mm </p> <p> El Cerro de Maluay pertenece al tipo bosques y subtipo bosque montano. Este se ubica en la comunidad de Maluay, a unos 30 minutos del centro parroquial. Este recurso representa un alto potencial turístico para la parroquia El Valle, puesto que cuenta con la más amplia variedad de especies de la zona. Según el plan de manejo de Maluay entre las principales especies de flora se pueden observar 32 especies integradas en 25 familias dando un total de 257 individuos. De igual manera la diversidad de fauna encaja a varias especies entre ellas, familias de anfibios, aves, meso mamíferos y macro mamíferos. Además cabe acotar otro dato importante sobre este recurso, es de aquí de donde nace el sistema de agua potable denominada “Agua de Piriña” la misma que está a cargo de ETAPA y sirve de sustento para toda la parroquia El Valle incluyendo a las ciudadelas que se han localizado en ella tales como: “Los jardines del Valle”, “Lagunas del Sol”. Es importante recalcar que el agua se cataloga como potable puesto que este desciende hasta el barrio “El censo” y entonces es procesada junto con el agua potable que viene desde la ciudad de Cuenca para ser transformada en potable. </p> <p> Fuente: Comisión de Gestión Ambiental, “Plan de Gestión Maluay”. Cuenca, 2013. Illescas, Rosa. Información verbal dada por una moradora de la zona. </p>



<p>V A L O R E X T R Í N S E C O</p>	<p>4.USOS SIMBOLISMOS (SIMBOLISMOS)</p> <p>El Cerro Maluay desde épocas anteriores fue utilizado con fines de cultivo de fréjol, ocas, zambo, mellocos, entre otros alimentos. Este uso se debía al trabajo emprendido por los ancestros pues consideraban a esta tierra muy fértil. Además existían lomas designadas a la quema de leña para la producción del carbón, hoy en día los usos de estas tierras únicamente se destinan al incremento de pastizales que sirven para alimentar al ganado. Las zonas vegetativas se encuentran en estado de bosque primario es decir no han sido intervenidas por el ser humano salvo una pequeña porción la cual si ha sido deforestada para la expansión del pasto. Dada esta situación la CGA, ha elaborado un plan de manejo con el fin de proteger los recursos paisajísticos de la zona. Los resultados de este estudio arrojó como los resultados más importantes la presencia de dos especies endémicas del Ecuador catalogadas en el estado de casi amenazadas según la Unión Internacional para la conservación de la Naturaleza (UINC).</p> <p>Fuente: Comisión de Gestión Ambiental, "Plan de Gestión Maluay". Cuenca, 2013.</p>	<p>5. ESTADO DE CONSERVACIÓN DEL RECURSO:</p> <p>ALTERADO <input type="checkbox"/> NO ALTERADO <input type="checkbox"/> EN PROCESO DE CONSERVADO <input checked="" type="checkbox"/> DETERIORADO <input type="checkbox"/> ETERIORO <input type="checkbox"/></p> <p>CAUSAS: Es un sitio natural muy poco visitado por los pobladores del lugar.</p> <p>5.1 PATRIMONIO (Atractivos Culturales)</p> <p>5.8 NOMBRE:</p> <p>5.9 FECHA DE DECLARACIÓN:</p> <p>5.10 CATEGORÍA Patrimonio de la Humanidad <input type="checkbox"/> Patrimonio del Ecuador <input type="checkbox"/></p> <p>6. ESTADO DE CONSERVACIÓN DEL ENTORNO:</p> <p>ALTERADO <input type="checkbox"/> NO ALTERADO <input type="checkbox"/> CONSERVADO <input checked="" type="checkbox"/> DETERIORADO <input type="checkbox"/> EN PROCESO DE DETERIORO <input type="checkbox"/></p> <p>CAUSAS:</p>
--	---	---



TIPO	7.INFRAESTRUCTURA VIAL Y DE ACCESO:											
A P O Y O	TIPO	SUBTIPO	ESTADO DE LAS VÍAS			TRANSPORTE	FRECUENCIAS				TEMPORALIDAD DE ACCESO AL RECURSO	
			Bueno	Regular	Malo		Diaria	Semanal	Mensual	Eventual		
	TERRESTRE	ASFALTO				BUS	x				DÍAS AL AÑO: 365 Todo el año	
		LASTRADO	x			AUTOMÓVIL	x					
		EMPEDRADO				4X4						
		SENDERO			x	TREN						
	ACUÁTICO	MARÍTIMO				BARCO					DÍAS AL MES: 30	
						BOTE					CULTURALES	
		FLUVIAL				CANOA					NATURALES	Día de inicio: 01 de enero
						OTROS						Día de fin: 31 de diciembre
	AÉREO					AVIÓN					HORAS AL DÍA:	
						AVIONETA					CULTURALES	
						HELICÓPTERO					NATURALES	10
OBSERVACIONES: La vía de acceso hasta el ingreso al cerro es de tercer orden y únicamente se puede acceder al sitio caminando aproximadamente unos 15 minutos.												



de la parroquia El Valle, del cantón Cuenca

Universidad de Cuenca

A P O Y O	RUTAS DESDE POBLACIONES CERCANAS								
	NOMBRE DE LA RUTA: El Valle- Maluay								
	DESDE: Mercado 27 de Febrero	HASTA: “La estación”							
	FRECUENCIA: Turnos por horario establecido (7:00am, 7:15am, 8:00am, 10:30am, 12:50pm, 14:30pm, 17:30pm, 18:00pm, 18:50pm, 19:20pm)								
	DISTANCIA: 9,7km								
	9. INFRAESTRUCTURA BÁSICA:								
	9.1 AGUA: POTABLE: <input checked="" type="checkbox"/> ENTUBADA: <input type="checkbox"/> TRATADA: <input type="checkbox"/> DE POZO: <input type="checkbox"/> NO EXISTE <input type="checkbox"/> OTROS:								
9.2 ENERGÍA ELÉCTRICA: SISTEMA INTERCONECTADO <input checked="" type="checkbox"/> GENERADOR <input type="checkbox"/> NO EXISTE <input type="checkbox"/> OTROS _____									
9.3 ALCANTARILLADO: RED PUBLICA : <input type="checkbox"/> POZO CIEGO: <input type="checkbox"/> POZO SÉPTICO: <input checked="" type="checkbox"/> NO EXISTE: <input type="checkbox"/> OTROS: _____									
OBSERVACIONES: Se accede a telefonía móvil y convencional.									
ASOCIACIÓN OTROS ATRACTIVOS									
<table border="0"> <thead> <tr> <th>NOMBRES</th> <th>DISTANCIAS</th> </tr> </thead> <tbody> <tr> <td>Parque “El Paraíso”</td> <td>9km</td> </tr> <tr> <td>Quingeo</td> <td>24.8km</td> </tr> <tr> <td>San Bartolomé</td> <td>29.8km</td> </tr> </tbody> </table>		NOMBRES	DISTANCIAS	Parque “El Paraíso”	9km	Quingeo	24.8km	San Bartolomé	29.8km
NOMBRES	DISTANCIAS								
Parque “El Paraíso”	9km								
Quingeo	24.8km								
San Bartolomé	29.8km								



o de la parroquia El Valle, del cantón Cuenca

Universidad de Cuenca

	DIFUSIÓN DEL RECURSO		Certifico que los datos constantes en estas hojas son verídicos		
	LOCAL	<input checked="" type="checkbox"/>		NACIONAL	<input type="checkbox"/>
	PROVINCIAL	<input type="checkbox"/>		INTERNACIONAL	<input type="checkbox"/>
	OTROS	<input type="checkbox"/>			
			FIRMA SUPERVISOR EVALUADOR		

REGISTRO



6-011-001
Cerro Maluay
Autor: Belén Vintimilla
Fecha: Marzo 2015

Autor: Belén Cristina Vintimilla Illescas

FOTOGRAFICO



6-011-002
Árbol patrimonial "Cerro Maluay"
Autor: Belén Vintimilla
Fecha: Marzo 2015



6-011-003
Vegetación arbustiva "Cerro Maluay"
Autor: Belén Vintimilla
Fecha: Marzo 2015



6-011-004
Parte Alta "Cerro Maluay"
Autor: Belén Vintimilla
Fecha: Marzo 2015



REGISTRO DE DATOS DE LOS RECURSOS TURÍSTICOS

FICHA PARA INVENTARIO DE RECURSOS TURÍSTICOS

1. DATOS GENERALES:

ENCUESTADOR: Belén Vintimilla

FICHA Nº: 6- 012

SUPERVISOR EVALUADOR: Ing Tur. Daniela Armijos

FECHA: Marzo 2015

NOMBRE DEL RECURSO: Ecoparque El Valle

CATEGORÍA: Sitio Natural

TIPO: Sistema de Áreas Protegidas

SUBTIPO: Área de Recreación

2. UBICACIÓN

COORDENADAS: S: 2 56.501 W: 78 57.213

PROVINCIA: Azuay

CANTON: Cuenca

LOCALIDAD: El Valle

CALLE:

NÚMERO:

TRANSVERSAL:

3. CENTROS URBANOS MÁS CERCANOS AL RECURSO

NOMBRE DEL POBLADO: Cuenca

DISTANCIA (km.) 7.7

NOMBRE DEL POBLADO: El Valle

DISTANCIA (km.) 1.8

NOMBRE DEL POBLADO: Cochapamba

DISTANCIA (km.) 705m



C A L I D A D	V	4. CARACTERÍSTICAS FÍSICAS DEL RECURSO
	A	ALTURA (GPS): 2705 msnm TEMPERATURA: 13.9°C PRECIPITACIÓN PLUVIOMÉTRICA: 847mm.
	L	El Ecoparque “El Valle” se ubica dentro del tipo Sistema de áreas Protegidas y subtipo Área de Recreación, está ubicado a 5 minutos
	O	de la cabecera parroquial junto a la urbanización “Lagunas del Sol. Su extensión es de 9 ha, cuenta con varios espacios de uso
	R	recreativo como: caminerías, ciclo vías, jardines, zona de arbustos, graderíos, juegos infantiles metálicos y mobiliario de madera.
	I	Además cuenta con atractivos hechos de materiales reciclados que buscan transmitir un mensaje de sostenibilidad ambiental a los
	N	visitantes.
	T	Su creación se debe a la idea emprendida por la Empresa Municipal de Aseo para Cuenca, (EMAC) la cual tras analizar la situación y
	R	potencial de la zona decidió poner en marcha un proyecto ambiental. Actualmente dentro de este espacio funciona un centro de rescate
	Í	faunístico el cual tiene como finalidad cuidar de los animales que llegan a manos de la EMAC para después ser reinsertarlos a su
	N	hábitat. Entre los principales animales rescatados hasta el momento se tiene a: primates, felinos mamíferos y aves silvestres. Cabe
	S	mencionar que este proyecto es manejado por los estudiantes de biología de la Universidad de Azuay.
	E	
	C	Fuente electrónica:
	O	“El Eco parque El Valle”. Revista Cuenca Ilustre (Cuenca). Internet: http://www.revistacuenca.com/noticias-cuenca/EL-ECOPARQUE-EL-VALLE/60 . Acceso: 10 abril 2015.



<p>V A L O R E X T R Í N S E C O</p>	<p>4.USOS SIMBOLISMOS (SIMBOLISMOS)</p> <p>El Ecoparque El Valle antiguamente funcionó por un periodo de 25 a 30 años como el botadero de basura de Cuenca. Todos los desperdicios tanto orgánicos como inorgánicos llegaban a este sitio, los pobladores de la zona eran quienes laboraban en el proceso de descomposición de la basura. En el año 2001, la EMAC toma posesión de estas tierras y emprende un plan de manejo de relleno sanitario pero más tarde se decide cerrarlo y emprender un proyecto ambiental que contribuya al rescate de este recurso natural. Es así como nace la idea de crear el Ecoparque, tal y como su nombre lo menciona, este tiene la finalidad de concientizar a la población vallenense sobre la importancia de conservar un ambiente natural en buen estado. Hoy en día el eco parque es destinado como un centro recreacional y educativo. Los jóvenes y niños de la parroquia hacen uso de el con fines no solo de ocio sino también de aprendizaje.</p>	<p>5. ESTADO DE CONSERVACIÓN DEL RECURSO:</p> <p>ALTERADO <input type="checkbox"/> NO ALTERADO <input type="checkbox"/> EN PROCESO DE CONSERVADO <input checked="" type="checkbox"/> DETERIORADO <input type="checkbox"/> DETERIORO <input type="checkbox"/></p> <p>CAUSAS: El parque recibe mantenimiento para el cuidado de sus áreas verdes.</p> <p>5.1 PATRIMONIO (Atractivos Culturales)</p> <p>5.8 NOMBRE:</p> <p>5.9 FECHA DE DECLARACIÓN:</p> <p>5.10 CATEGORÍA Patrimonio de la Humanidad <input type="checkbox"/> Patrimonio del Ecuador <input type="checkbox"/></p> <p>6. ESTADO DE CONSERVACIÓN DEL ENTORNO:</p> <p>ALTERADO <input checked="" type="checkbox"/> NO ALTERADO <input type="checkbox"/></p> <p>CONSERVADO <input type="checkbox"/> DETERIORADO <input type="checkbox"/></p> <p>EN PROCESO DE DETERIORO <input type="checkbox"/></p> <p>CAUSAS: Su entorno está compuesto de una gran cantidad de inmuebles contruidos recientemente.</p>
--	--	--



TIPO	7.INFRAESTRUCTURA VIAL Y DE ACCESO:										
	TIPO	SUBTIPO	ESTADO DE LAS VÍAS			TRANSPORTE	FRECUENCIAS				TEMPORALIDAD DE ACCESO AL RECURSO
			Bueno	Regular	Malo		Diaria	Semanal	Mensual	Eventual	
A	TERRESTRE	ASFALTO	x			BUS	X				DÍAS AL AÑO: 365
		LASTRADO	x			AUTOMÓVIL	X				
		EMPEDRADO				4X4					
		SENDERO	x			TREN					
P	ACUÁTICO	MARÍTIMO				BARCO					DÍAS AL MES: 30
						BOTE					CULTURALES
		FLUVIAL				CANOA					NATURALES
						OTROS					Día de inicio: 01 de enero Día de fin: 31 de diciembre
Y	AÉREO					AVIÓN					HORAS AL DIA:
						AVIONETA					CULTURALES
						HELICÓPTERO					NATURALES
											12
O	OBSERVACIONES: Para acceder al recurso es necesario aproximadamente unos 750m desde la vía principal que conecta a la parroquia Santa Ana.										



A P O Y O	RUTAS DESDE POBLACIONES CERCANAS								
	NOMBRE DE LA RUTA: Cochapamba línea #24								
	DESDE: Miraflores HASTA: Cochapamba FRECUENCIA: 10 minutos DISTANCIA: 11,8km								
	9. INFRAESTRUCTURA BÁSICA:								
	9.1 AGUA: POTABLE: <input checked="" type="checkbox"/> ENTUBADA: <input type="checkbox"/> TRATADA: <input type="checkbox"/> DE POZO: <input type="checkbox"/> NO EXISTE <input type="checkbox"/> OTROS:								
	9.2 ENERGÍA ELÉCTRICA: SISTEMA INTERCONECTADO <input checked="" type="checkbox"/> GENERADOR <input type="checkbox"/> NO EXISTE <input type="checkbox"/> OTROS _____								
	9.3 ALCANTARILLADO: RED PUBLICA : <input checked="" type="checkbox"/> POZO CIEGO: <input type="checkbox"/> POZO SÉPTICO: <input type="checkbox"/> NO EXISTE: <input type="checkbox"/> OTROS: _____								
OBSERVACIONES: Se accede a telefonía móvil y convencional.									
ASOCIACIÓN OTROS ATRACTIVOS									
<table><thead><tr><th>NOMBRES</th><th>DISTANCIAS</th></tr></thead><tbody><tr><td>Parque “El Paraíso”</td><td>6.8KM</td></tr><tr><td>Quingeo</td><td>21.2KM</td></tr><tr><td>San Bartolomé</td><td>26.2KM</td></tr></tbody></table>		NOMBRES	DISTANCIAS	Parque “El Paraíso”	6.8KM	Quingeo	21.2KM	San Bartolomé	26.2KM
NOMBRES	DISTANCIAS								
Parque “El Paraíso”	6.8KM								
Quingeo	21.2KM								
San Bartolomé	26.2KM								



<p>DIFUSIÓN DEL RECURSO</p> <p>LOCAL X <input type="checkbox"/> NACIONAL <input type="checkbox"/></p> <p>PROVINCIAL <input type="checkbox"/> INTERNACIONAL <input type="checkbox"/></p> <p>OTROS</p>	<p>Certifico que los datos constantes en estas hojas son verídicos</p> <hr/> <p>FIRMA SUPERVISOR EVALUADOR</p>
--	--

REGISTRO



FOTOGRAFICO



o de la parroquia El Valle, del cantón Cuenca

Universidad de Cuenca

6-012-001

Graderío Eco parque “El Valle”

Autor: Belén Vintimilla

Fecha: febrero 2015

6-012-002

Monumento de botellas Eco parque “El Valle”

Autor: Belén Vintimilla

Fecha: febrero 2015



Autor: Belén Cris





o de la parroquia El Valle, del cantón Cuenca

Universidad de Cuenca

6-012-003

Pez de Hojalata Eco parque “El valle”

Autor: Belén Vintimilla

Fecha: febrero 2015

6-012-004

Juegos infantiles Eco parque “El valle”

Autor: Belén Vintimilla

Fecha: febrero 2015

REGISTRO DE DATOS DE LOS RECURSOS TURÍSTICOS

FICHA PARA INVENTARIO DE RECURSOS TURÍSTICOS



o de la parroquia El Valle, del cantón Cuenca

Universidad de Cuenca

1. DATOS GENERALES:

ENCUESTADOR: Belén Vintimilla
013

FICHA N°: 6-

SUPERVISOR EVALUADOR: Ing Tur. Daniela Armijos
2015

FECHA: Marzo

NOMBRE DEL RECURSO: Iglesia San Juan Bautista de El Valle

CATEGORÍA: Manifestaciones Culturales **TIPO:** Arquitectura Religiosa **SUBTIPO:** Históricas

2. UBICACIÓN **COORDENADAS:** S2 56.288 W78 57.985

PROVINCIA: Azuay **CANTON:** Cuenca **LOCALIDAD:** El Valle

CALLE: Parque Central **NÚMERO:** **TRANSVERSAL:**

3. CENTROS URBANOS MÁS CERCANOS AL RECURSO

NOMBRE DEL POBLADO: Cuenca **DISTANCIA (km.)** 5

NOMBRE DEL POBLADO: Quingeo **DISTANCIA (km.)** 23

C	CARACTERÍSTICAS FÍSICAS DEL RECURSO
---	-------------------------------------



A L I D A D	V A L O R I N T R Í N S E C O	<p>ALTURA (GPS): 2572 m TEMPERATURA: 13,9° C PRECIPITACIÓN PLUVIOMÉTRICA: 847mm</p> <p>El recurso pertenece al tipo Arquitectura Religiosa y el subtipo Históricas. La Iglesia San Juan Bautista de El Valle se ubica en el centro parroquial junto a la plaza central a una distancia aproximada de 25 minutos del casco urbano de la ciudad de Cuenca. Su fachada presenta un estilo colonial, cuenta con un campanario de unos 5 metros de altura aproximadamente en donde reposa un antiguo reloj. Antiguamente este servía como el medio de anuncio para las celebraciones religiosas. Por otro lado se puede apreciar también un estilo gótico en los ventanales los mismos que están cubiertos de vitrales.</p> <p>En cuanto al interior de esta iglesia se pueden observar tres distribuciones que forman la cruz latina, además son muy visibles y atractivas las esculturas que rodean las paredes de esta iglesia.</p>
--	--	--



V A L O R E X T R Í N S E C O	<p>4.USOS SIMBOLISMOS (SIMBOLISMOS)</p> <p>Desde sus inicios la iglesia “San Juan Bautista de El Valle”, ha sido el centro de encuentro católico de toda la parroquia El Valle. Semana a semana se realizan celebraciones religiosas con el fin de cultivar la fe católica en los habitantes.</p>	<p>5. ESTADO DE CONSERVACIÓN DEL RECURSO:</p> <p>ALTERADO <input type="checkbox"/> NO ALTERADO <input type="checkbox"/> EN PROCESO DE CONSERVADO <input checked="" type="checkbox"/> DETERIORADO <input type="checkbox"/> DETERIORO <input type="checkbox"/></p> <p>CAUSAS: Recientemente la iglesia fue restaurada gracias a la iniciativa del párroco.</p> <p>5.1 PATRIMONIO (Atractivos Culturales)</p> <p>5.8 NOMBRE:</p> <p>5.9 FECHA DE DECLARACIÓN:</p> <p>5.10 CATEGORÍA Patrimonio de la Humanidad <input type="checkbox"/></p> <p>Patrimonio del Ecuador <input type="checkbox"/></p> <p>6. ESTADO DE CONSERVACIÓN DEL ENTORNO:</p> <p>ALTERADO <input type="checkbox"/> NO ALTERADO <input type="checkbox"/></p> <p>CONSERVADO <input type="checkbox"/> DETERIORADO <input type="checkbox"/></p> <p>EN PROCESO DE DETERIORO <input checked="" type="checkbox"/></p> <p>CAUSAS: Es un sitio muy concurrido por estudiantes, y no existen medidas de limpieza adecuadas.</p>
---	--	--



TIPO	7.INFRAESTRUCTURA VIAL Y DE ACCESO:										
	TIPO	SUBTIPO	ESTADO DE LAS VÍAS			TRANSPORTE	FRECUENCIAS				TEMPORALIDAD DE ACCESO AL RECURSO
			Bueno	Regular	Malo		Diaria	Semanal	Mensual	Eventual	
A P O Y O	TERRESTRE	ASFALTO	x			BUS	X				DÍAS AL AÑO: 96
		LASTRADO				AUTOMÓVIL	X				
		EMPEDRADO				4X4					
		SENDERO				TREN					
	ACUÁTICO	MARÍTIMO				BARCO					DÍAS AL MES: 8
						BOTE					CULTURALES Día de inicio: Sábados y Domingos Día de fin:
		FLUVIAL				CANOA					NATURALES
						OTROS					
	AÉREO					AVIÓN					HORAS AL DÍA: 5
						AVIONETA					CULTURALES
						HELICÓPTERO					NATURALES



de la parroquia El Valle, del cantón Cuenca

Universidad de Cuenca

OBSERVACIONES: La iglesia únicamente se abre los fines de semana cuando se dan celebraciones religiosas tales como: bautizos y matrimonios.

RUTAS DESDE POBLACIONES CERCANAS

NOMBRE DE LA RUTA El Valle

DESDE: Feria Libre **HASTA:** El Valle **FRECUENCIA:** 15 MINUTOS **DISTANCIA:** 10 Km

9. INFRAESTRUCTURA BÁSICA:

9.1 AGUA:

POTABLE: ☒ ENTUBADA: ☐ TRATADA: ☐ DE POZO: ☐ NO EXISTE ☐ OTROS:

9.2 ENERGÍA ELÉCTRICA:

SISTEMA INTERCONECTADO ☒ GENERADOR ☐ NO EXISTE ☐ OTROS _____

9.3 ALCANTARILLADO:

RED PÚBLICA: ☒ POZO CIEGO: ☐ POZO SÉPTICO: ☐ NO EXISTE: ☐ OTROS: _____

OBSERVACIONES: Se accede a telefonía móvil (Claro, Movistar) y convencional.

ASOCIACIÓN OTROS ATRACTIVOS

NOMBRES

DISTANCIAS

Eco parque El Valle

1.5km



o de la parroquia El Valle, del cantón Cuenca

Universidad de Cuenca

Destino Cuenca		5km
Quingeo		23km
DIFUSIÓN DEL RECURSOS LOCAL X NACIONAL <input type="checkbox"/> PROVINCIAL <input type="checkbox"/> INTERNACIONAL <input type="checkbox"/> OTROS <input type="checkbox"/>		Certifico que los datos constantes en estas hojas son verídicos FIRMA SUPERVISOR EVALUADOR



o de la parroquia El Valle, del cantón Cuenca

Universidad de Cuenca

REGISTRO FOTOGRÁFICO



6-013-001
Iglesia San Juan Bautista de El Valle
Autor: Belén Vintimilla
Fecha: febrero 2015



6-013-002
Torre Campanario Iglesia San Juan Bautista de El Valle
Autor: Belén Vintimilla
Fecha: febrero 2015



Autor: Belén Cri





o de la parroquia El Valle, del cantón Cuenca

Universidad de Cuenca

6-013-003

Altar Iglesia San Juan Bautista de El Valle

Autor: Belén Vintimilla

Fecha: febrero 2015

6-013-004

Fachada Iglesia San Juan Bautista de El Valle

Autor: Belén Vintimilla

Fecha: febrero 2015

REGISTRO DE DATOS DE LOS RECURSOS TURÍSTICOS

FICHA PARA INVENTARIO DE RECURSOS TURÍSTICOS



1. DATOS GENERALES:

ENCUESTADOR: Belén Vintimilla
014

FICHA N°: 6-

SUPERVISOR EVALUADOR: Ing Tur. Daniela Armijos
2015

FECHA: Marzo

NOMBRE DEL RECURSO: Capilla Virgen del Remedio

CATEGORÍA: Manifestaciones Culturales

TIPO: Históricas

SUBTIPO: Arquitectura Religiosa

2. UBICACIÓN

COORDENADAS: S:2 57.372

W:78 57.674

PROVINCIA: Azuay

CANTON: Cuenca

LOCALIDAD: El Valle

CALLE: Vía a San Jacinto

NÚMERO:

TRANSVERSAL: Vía a Maluay

3. CENTROS URBANOS MÁS CERCANOS AL RECURSO

NOMBRE DEL POBLADO: Ciudad de Cuenca

DISTANCIA (km.) 7,8

NOMBRE DEL POBLADO: El Valle

DISTANCIA (km.) 2

NOMBRE DEL POBLADO: Barrio Cochabamba

DISTANCIA (km.) 1,3

C

4. CARACTERÍSTICAS FÍSICAS DEL RECURSO



A L I D A D	V A L O R I N T R Í N S E C O	<p>ALTURA (GPS): 2777 msnm TEMPERATURA: 13,9°C PRECIPITACIÓN PLUVIOMÉTRICA: 847mm</p> <p>La Capilla Virgen del Remedio pertenece al tipo históricas y subtipo arquitectura religiosa, esta es una pequeña iglesia de estilo colonial con una extensión aproximada de 10x4m. Se localiza en el barrio San Jacinto en la comunidad de Maluay. Su fachada externa hace notar la forma rectangular de su estructura, la cual está cubierta por un techo de tejas, así también se puede observar el estilo en forma de arco de la puerta. Los cimientos despiertan la inquietud de quienes la visitan, pues estos parecen no existir a simple vista, dado que la construcción se asentó sobre las piedras de gran tamaño que existían en la zona. Por otro lado el interior de esta capilla presenta una sola nave la cual conduce directamente al pequeño altar, en donde descansan imágenes religiosas en honor a la patrona de la capilla “Virgen del Remedio,</p> <p>Illescas. Rosa. Información verbal dada por moradora del sector.</p>



V A L O R E X T R Í N S E C O	<p>4.USOS SIMBOLISMOS (SIMBOLISMOS)</p> <p>La importancia de esta capilla radica en la historia que esconde su creación, según datos recopilados por parte de los moradores cercanos a este recurso, hace aproximadamente unos 200 años mientras cavaban la tierra un grupo de campesinos encontraron la escultura de una virgen de aproximadamente unos 20 centímetros, a la cual apodaron de nombre Virgen de los Remedios puesto que junto al lugar donde fue encontrada crecían rosas y flores curativas que aliviaban los malestares y dolencias. Otro acontecimiento muy importante sobre esta capilla es la reliquia que guarda en su interior, “la estampa de la Virgen de los Remedios”, está fue rescatada de un incendio producido en la capilla hace aproximadamente unos cuarenta años. Muchos moradores de toda la comunidad de Maluay y de la parroquia El Valle durante la primera semana del mes de Junio de cada año visitan la capilla para la celebración de la misa en honor a esta milagrosa virgen, organizada por la Sra. Olimpia Ordoñez priosta principal.</p> <p>Fuente:</p> <p>Illescas. Rosa. Información verbal dada por moradora del sector.</p>	<p>5. ESTADO DE CONSERVACIÓN DEL RECURSO:</p> <p>ALTERADO <input type="checkbox"/> NO ALTERADO <input type="checkbox"/> EN PROCESO DE CONSERVADO <input type="checkbox"/> DETERIORADO <input checked="" type="checkbox"/> DETERIORO <input type="checkbox"/></p> <p>CAUSAS: A pesar de ser un sitio con poca visita, la capilla necesita ser restaurada debido a que por su antigüedad y falta de interés de las autoridades no se le ha dado mantenimiento.</p> <p>5.1 PATRIMONIO (Atractivos Culturales)</p> <p>5.8 NOMBRE:</p> <p>5.9 FECHA DE DECLARACIÓN:</p> <p>5.10 CATEGORÍA Patrimonio de la Humanidad <input type="checkbox"/> Patrimonio del Ecuador <input type="checkbox"/></p> <p>6. ESTADO DE CONSERVACIÓN DEL ENTORNO:</p> <p>ALTERADO <input type="checkbox"/> NO ALTERADO <input type="checkbox"/> CONSERVADO <input checked="" type="checkbox"/> DETERIORADO <input type="checkbox"/> EN PROCESO DE DETERIORO <input type="checkbox"/></p> <p>CAUSAS: La flora que conforma su entorno se encuentra inalterado puesto que es un sitio de poca visita.</p>
---	--	---



TIPO	7.INFRAESTRUCTURA VIAL Y DE ACCESO:												
A P O Y O	TIPO	SUBTIPO	ESTADO DE LAS VÍAS			TRANSPORTE	FRECUENCIAS				TEMPORALIDAD DE ACCESO AL RECURSO		
			Bueno	Regular	Malo		Diaria	Semanal	Mensual	Eventual			
	TERRESTRE	ASFALTO				BUS	x					DÍAS AL AÑO: 2	
		LASTRADO		X		AUTOMÓVIL	x						
		EMPEDRAD O				4X4							
		SENDERO		x		TREN							
	ACUÁTICO	MARÍTIMO				BARCO						DÍAS AL MES: 2	
						BOTE						CULTURALES	Día de inicio: 01 de junio Día de fin: 02 de junio
		FLUVIAL				CANOA						NATURALES	
						OTROS							
		AÉREO					AVIÓN						HORAS AL DIA:
					AVIONETA						CULTURALES	5	
					HELICÓPTERO						NATURALES		



o de la parroquia El Valle, del cantón Cuenca

Universidad de Cuenca

OBSERVACIONES: También se puede acceder al lugar desde el barrio “Las Peñas”.

A
P
O
Y
O

RUTAS DESDE POBLACIONES CERCANAS

NOMBRE DE LA RUTA: El Valle Maluay

DESDE: 27 de Febrero Mercado

HASTA: Las Minas

FRECUENCIA: Horarios específicos (7:00am, 7:15am, 10:30am, 12:30pm, 14:30pm,

5:30pm, 18:40 pm, 7:20pm) **DISTANCIA:** 7,7 km

9. INFRAESTRUCTURA BÁSICA:

9.1 AGUA:

POTABLE: ☐ ENTUBADA: ☒ TRATADA: ☐ DE POZO: ☐ NO EXISTE ☐ OTROS: DE RIO

9.2 ENERGÍA ELÉCTRICA:

SISTEMA INTERCONECTADO ☒ GENERADOR ☐ NO EXISTE ☐ OTROS: _____

9.3 ALCANTARILLADO:

RED PUBLICA : ☐ POZO CIEGO: ☐ POZO SÉPTICO: ☒ NO EXISTE: ☐ OTROS: _____

OBSERVACIONES: Se accede a telefonía móvil (Claro) y convencional.

ASOCIACIÓN OTROS ATRACTIVOS

NOMBRES

DISTANCIAS

Eco Parque “El Valle”

1,8km



o de la parroquia El Valle, del cantón Cuenca

Universidad de Cuenca

Quingeo	23,2km
San Bartolomé	28,2km
DIFUSIÓN DEL RECURSO <input type="checkbox"/> LOCAL X NACIONAL <input type="checkbox"/> PROVINCIAL INTERNACIONAL <input type="checkbox"/> OTROS <input type="checkbox"/>	Certifico que los datos constantes en estas hojas son verídicos <hr/> FIRMA SUPERVISOR EVALUADOR



REGISTRO FOTOGRÁFICO



6-014-001
Posterior Iglesia Virgen del Remedio
Autor: Belén Vintimilla
Fecha: febrero 2015



6-014-002
Cimientos Iglesia Virgen del Remedio
Autor: Belén Vintimilla
Fecha: febrero 2015



o de la parroquia El Valle, del cantón Cuenca

Universidad de Cuenca



6-014-003

Puerta de Ingreso Iglesia Virgen del Remedio

Autor: Belén Vintimilla

Fecha: febrero 2015



6-014-004

Acercamiento Cimientos Iglesia Virgen del Remedio

Autor: Belén Vintimilla

Fecha: febrero 2015



REGISTRO DE DATOS DE LOS RECURSOS TURÍSTICOS

FICHA PARA INVENTARIO DE RECURSOS TURÍSTICOS

1. DATOS GENERALES:

ENCUESTADOR: Belén Vintimilla

FICHA Nº: 6-015

SUPERVISOR EVALUADOR: Ing Tur. Daniela Armijos

FECHA: Marzo 2015

NOMBRE DEL RECURSO: Iglesia Patrimonial de Maluay

CATEGORÍA: Manifestaciones Culturales

TIPO: Históricas

SUBTIPO: Arquitectura Religiosa

2. UBICACIÓN COORDENADAS: S: 2°57' 23,30" W: 78° 57' 29,67"

PROVINCIA: Azuay

CANTON: Cuenca

LOCALIDAD: El Valle

CALLE: Vía a Maluay

NÚMERO:

TRANSVERSAL: La Estación

3. CENTROS URBANOS MÁS CERCANOS AL RECURSO

NOMBRE DEL POBLADO: Cuenca

DISTANCIA (km.) 8,8

NOMBRE DEL POBLADO: El Valle

DISTANCIA (km.) 2,9

NOMBRE DEL POBLADO: Barrio Cochapamba

DISTANCIA (km.) 1,8



C A L I D A D	V A L O R I N T R Í N S E C O	4. CARACTERÍSTICAS FÍSICAS DEL RECURSO
		<p>ALTURA (GPS): 2729 msnm TEMPERATURA: 13,9°C PRECIPITACIÓN PLUVIOMÉTRICA: 847mm</p> <p>El recurso pertenece al tipo históricas y al subtipo arquitectura religiosa. Está ubicado en la comunidad de Maluay aproximadamente a unos 20 minutos del casco parroquial. Su nombre “Iglesia Patrimonial de Maluay” se debe a la riqueza arquitectónica que esta presenta, pues sus pilares y paredes son una clara muestra del estilo colonial. El material de la construcción es el adobe y el ancho sus paredes casi alcanza un metro. El interior de la iglesia consta de tres naves, desde aquí se puede observar el altar mayor. Este se compone de un majestuoso retablo de madera que cubre toda la pared frontal. Además desde en este retablo se exponen varios cuadros religiosos muy antiguos que merecen la pena ser analizados por un profesional del área. También se puede observar el estilo barroco en los espejos colocados a los pies del retablo. Finalmente en la parte posterior de la capilla se puede apreciar el campanario.</p> <p>FUENTE: Illescas. Rosa. Información verbal dada por moradora de la zona.</p>



V A L O R E X T R Í N S E C O	4.USOS SIMBOLISMOS (SIMBOLISMOS) La Iglesia Patrimonial de Maluay fue el primer asentamiento religioso en la parroquia El Valle, pero debido a que en aquella época no existían vías de acceso los sacerdotes decidieron establecer la parroquia en donde actualmente es el centro parroquial. Junto a este recurso existió un convento el cual era utilizado hace aproximadamente unos 40 años como un centro de encuentro de los pobladores en donde se emprendían clases de panadería, pues dentro de este convento existían hornos de leña. Más tarde se emprendió una minga encabezada por el profesor Víctor Morales quien desde la fecha hasta la actualidad labora en la escuela de la comunidad, esta minga tenía como finalidad construir un moderno centro comunitario. Toda la comunidad fue partícipe de las excavaciones por los que existen relatos que durante este proceso, se encontraron restos humanos por lo que se llegó a la conclusión de que antiguamente este habría sido un panteón posiblemente de las monjas que habitaban el convento.	5. ESTADO DE CONSERVACIÓN DEL RECURSO: ALTERADO <input checked="" type="checkbox"/> NO ALTERADO <input type="checkbox"/> EN PROCESO DE CONSERVADO <input type="checkbox"/> DETERIORADO <input type="checkbox"/> DETERIORO <input type="checkbox"/> CAUSAS: Esta capilla a pesar de ser la más antigua de la parroquia El Valle, las autoridades no se han preocupado por su restauración. 5.1 PATRIMONIO (Atractivos Culturales) 5.8 NOMBRE: 5.9 FECHA DE DECLARACIÓN: 5.10 CATEGORÍA Patrimonio de la Humanidad <input type="checkbox"/> Patrimonio del Ecuador <input type="checkbox"/> 6. ESTADO DE CONSERVACIÓN DEL ENTORNO: ALTERADO <input type="checkbox"/> NO ALTERADO <input type="checkbox"/> CONSERVADO <input type="checkbox"/> DETERIORADO <input type="checkbox"/> EN PROCESO DE DETERIORO <input checked="" type="checkbox"/> CAUSAS: Su entorno se encuentra en proceso de deterioro puesto que no se han tomado medidas contra los desperdicios que los habitantes arrojan. Esto ha originado que la flora y fauna del lugar se vean contaminados.
---	---	---



TIPO	7.INFRAESTRUCTURA VIAL Y DE ACCESO:												
A P O Y O	TIPO	SUBTIPO	ESTADO DE LAS VÍAS			TRANSPORTE	FRECUENCIAS				TEMPORALIDAD DE ACCESO AL RECURSO		
			Bueno	Regular	Malo		Diaria	Semanal	Mensual	Eventual			
	TERRESTRE	ASFALTO				BUS	X					DÍAS AL AÑO: 48	
		LASTRADO	x			AUTOMÓVIL	X						
		EMPEDRADO				4X4							
		SENDERO	x			TREN							
	ACUÁTICO	MARÍTIMO				BARCO						DÍAS AL MES: 4	
						BOTE						CULTURALES	Día de inicio: Domingos y eventos festivos Día de fin:
		FLUVIAL				CANOA						NATURALES	
						OTROS							
AÉREO						AVIÓN						HORAS AL DÍA: 5	
					AVIONETA						CULTURALES		
					HELICÓPTERO						NATURALES		
OBSERVACIONES: Existen camionetas que realizan carreras desde la estación El Valle Centro y Cochapamba desde las 7am hasta las 10pm.													



A P O Y O	RUTAS DESDE POBLACIONES CERCANAS				
	NOMBRE DE LA RUTA: El Valle- Maluay				
	DESDE: 27 de Febrero Mercado HASTA: La Paz FRECUENCIA: Horarios específicos (7:00am, 7:15am, 10:30am, 12:30pm, 14:30pm, 5:30pm, 18:40 pm, 7:20pm) DISTANCIA: 8km				
	9. INFRAESTRUCTURA BÁSICA:				
	9.1 AGUA: POTABLE: <input checked="" type="checkbox"/> ENTUBADA: <input type="checkbox"/> TRATADA: <input type="checkbox"/> DE POZO: <input type="checkbox"/> NO EXISTE <input type="checkbox"/> OTROS:				
	9.2 ENERGÍA ELÉCTRICA: SISTEMA INTERCONECTADO <input checked="" type="checkbox"/> GENERADOR <input type="checkbox"/> NO EXISTE <input type="checkbox"/> OTROS _____				
	9.3 ALCANTARILLADO: RED PUBLICA : <input type="checkbox"/> POZO CIEGO: <input type="checkbox"/> POZO SÉPTICO: <input checked="" type="checkbox"/> NO EXISTE: <input type="checkbox"/> OTROS: _____				
OBSERVACIONES: Se accede a telefonía móvil (Claro) y convencional. Para acceder a esta capilla es necesario caminar unos 50 metros desde la parada "La Estación".					
ASOCIACIÓN OTROS RECURSOS					
<table border="1"><thead><tr><th>NOMBRES</th><th>DISTANCIAS</th></tr></thead><tbody><tr><td>Eco Parque "El Valle"</td><td>1,7km</td></tr></tbody></table>		NOMBRES	DISTANCIAS	Eco Parque "El Valle"	1,7km
NOMBRES	DISTANCIAS				
Eco Parque "El Valle"	1,7km				



o de la parroquia El Valle, del cantón Cuenca

Universidad de Cuenca

Quingeo		23,3km
San Bartolomé		28,3km
DIFUSIÓN DEL RECURSO LOCAL X NACIONAL <input type="checkbox"/> PROVINCIAL <input type="checkbox"/> INTERNACIONAL <input type="checkbox"/> OTROS <input type="checkbox"/>		Certifico que los datos constantes en estas hojas son verídicos <hr/> FIRMA SUPERVISOR EVALUADOR



o de la parroquia El Valle, del cantón Cuenca

Universidad de Cuenca

REGISTRO FOTOGRÁFICO



6-015-001

Fachada Iglesia Patrimonial de Maluay

Autor: Belén Vintimilla

Fecha: marzo 2015



6-015-002

Vista campanario Iglesia Patrimonial de Maluay

Autor: Belén Vintimilla

Fecha: marzo 2015



6-015-003
Iglesia Patrimonial de Maluay
Autor: Belén Vintimilla
Fecha: marzo 2015



6-015-004
Retablo Iglesia Patrimonial de Maluay
Autor: Belén Vintimilla
Fecha: marzo 2015



REGISTRO DE DATOS DE LOS RECURSOS TURÍSTICOS

FICHA PARA INVENTARIO DE RECURSOS TURÍSTICOS

1. DATOS GENERALES:

ENCUESTADOR: Belén Vintimilla

FICHA Nº: 6- 016

SUPERVISOR EVALUADOR: Ing Tur. Daniela Armijos

FECHA: Marzo 2015

NOMBRE DEL RECURSO: Las Minas de Maluay

CATEGORÍA: Manifestaciones Culturales

TIPO: Históricas

SUBTIPO: Minas Antiguas

2. UBICACIÓN

COORDENADAS: S:2 57.308 W:78 57.689

PROVINCIA: Azuay

CANTON: Cuenca

LOCALIDAD: El Valle

CALLE: Vía a Maluay

NÚMERO:

TRANSVERSAL: Vía a San Jacinto

3. CENTROS URBANOS MÁS CERCANOS AL RECURSO

NOMBRE DEL POBLADO: Cuenca

DISTANCIA (km.) 8.2

NOMBRE DEL POBLADO: El Valle

DISTANCIA (km.) 2,4

NOMBRE DEL POBLADO: Cochapamba

DISTANCIA (km.) 1.2



C A L I D A D	V A L O R I N T Í N S E C O	4. CARACTERÍSTICAS FÍSICAS DEL RECURSO
		<p> ALTURA (GPS): 2751 m TEMPERATURA: 13,9°C PRECIPITACIÓN PLUVIOMÉTRICA: 847mm </p> <p> Las Minas de Maluay pertenecen al tipo históricas y subtipo minas antiguas. Según el Ministerio de Energía por las características que presenta este recurso encaja dentro de la minería no metálica definido como material pétreo. </p> <p> Se localizan en la comunidad de Maluay, en el barrio “Las Minas” a unos 35 minutos de la ciudad de Cuenca. Esta es una pendiente con un porcentaje de inclinación superior a un 50%, es decir muy escarpada, Se considera una zona muy conocida a nivel parroquial, pues de aquí se extrae el “lastre” material muy solicitado para el lastrado de las vías en la parroquia. Actualmente no se realiza ningún tipo de explotación puesto que la tierra (lastre) ha perdido su utilidad, únicamente se puede ascender a la mina para observar el lastre y la vegetación que la rodea. </p> <p> Fuente: Illescas, Rosa. Información verbal dada por moradora de la zona. Plan de Ordenamiento Territorial de El Valle, 2013. </p>



V A L O R E X T R Í N S E C O	<p>4.USOS SIMBOLISMOS (SIMBOLISMOS)</p> <p>El descubrimiento de esta mina ocurrió tras la apertura de la vía hacia la comunidad de Maluay, este hecho aconteció aproximadamente hace 15 años. Fue desde entonces que la extracción del material “lastre” empezó a ser explotado. Los dueños de los terrenos de la Mina vendían este material por volquetas a aproximadamente a 5 dólares cada una.</p> <p>La extracción dio fin tras el desgaste de la tierra puesta esta ya no era útil para los fines que se requerían.</p>	<p>5. ESTADO DE CONSERVACIÓN DEL RECURSO:</p> <p>ALTERADO <input checked="" type="checkbox"/> NO ALTERADO <input type="checkbox"/> EN PROCESO DE CONSERVADO <input type="checkbox"/> DETERIORADO <input type="checkbox"/> DETERIORO <input type="checkbox"/></p> <p>CAUSAS: Este es un recurso muy poco visitado por los pobladores.</p> <p>5.1 PATRIMONIO (Atractivos Culturales)</p> <p>5.8 NOMBRE:</p> <p>5.9 FECHA DE DECLARACIÓN: <input type="text"/></p> <p>5.10 CATEGORÍA Patrimonio de la Humanidad <input type="text"/> Patrimonio del Ecuador <input type="text"/></p> <p>6. ESTADO DE CONSERVACIÓN DEL ENTORNO:</p> <p>ALTERADO <input checked="" type="checkbox"/> NO ALTERADO <input type="checkbox"/> CONSERVADO <input type="checkbox"/> DETERIORADO <input type="checkbox"/> EN PROCESO DE DETERIORO <input type="checkbox"/></p> <p>CAUSAS: Se han encontrado entre los escombros del lastre desperdicios de</p>
---	--	--



o de la parroquia El Valle, del cantón Cuenca

Universidad de Cuenca

botellas plásticas y de vidrio.

TIPO	7.INFRAESTRUCTURA VIAL Y DE ACCESO:											
A P O Y O	TIPO	SUBTIPO	ESTADO DE LAS VÍAS			TRANSPORTE	FRECUENCIAS				TEMPORALIDAD DE ACCESO AL RECURSO	
			Bueno	Regular	Malo		Diaria	Semanal	Mensual	Eventual		
	TERRESTRE	ASFALTO				BUS	x				DÍAS AL AÑO: 365	
		LASTRADO		x		AUTOMÓVIL	x					
		EMPEDRADO				4X4						
		SENDERO		x		TREN						
	ACUÁTICO	MARÍTIMO				BARCO					DÍAS AL MES: 30	
						BOTE					CULTURALES	
		FLUVIAL				CANOA					NATURALES	Día de inicio: 01 de enero Día de fin: 31 de diciembre
						OTROS						
AÉREO					AVIÓN					HORAS AL DÍA:		
					AVIONETA					CULTURALES		
					HELICÓPTERO					NATURALES	10	



OBSERVACIONES: Durante los meses de febrero y marzo es menos recomendable visitar la mina puesto que es la época de invierno lo que y el suelo del recurso se vuelva resbaloso.

A P O Y O	RUTAS DESDE POBLACIONES CERCANAS			
	NOMBRE DE LA RUTA: El Valle Maluay			
	DESDE: 27 de Febrero Mercado 14:30pm, 5:30pm, 18:40 pm, 7:20pm)		HASTA: Las Minas DISTANCIA: 9.4km	
	FRECUENCIA: Horarios específicos (7:00am, 7:15am, 10:30am, 12:30pm, 14:30pm, 5:30pm, 18:40 pm, 7:20pm)			
	9. INFRAESTRUCTURA BÁSICA:			
9.1 AGUA: <input checked="" type="checkbox"/> POTABLE: <input checked="" type="checkbox"/> ENTUBADA: <input type="checkbox"/> TRATADA: <input type="checkbox"/> DE POZO: <input type="checkbox"/> NO EXISTE <input type="checkbox"/> OTROS: DE RIO				
9.2 ENERGÍA ELÉCTRICA: <input checked="" type="checkbox"/> SISTEMA INTERCONECTADO <input type="checkbox"/> GENERADOR <input type="checkbox"/> NO EXISTE <input type="checkbox"/> OTROS: _____				
9.3 ALCANTARILLADO: <input type="checkbox"/> RED PUBLICA : <input type="checkbox"/> POZO CIEGO: <input type="checkbox"/> POZO SÉPTICO: <input checked="" type="checkbox"/> NO EXISTE: <input type="checkbox"/> OTROS: _____				
OBSERVACIONES: Se accede a telefonía móvil (Claro) y convencional.				



o de la parroquia El Valle, del cantón Cuenca

Universidad de Cuenca

ASOCIACIÓN OTROS ATRACTIVOS			
NOMBRES		DISTANCIAS	
Eco Parque "El Valle"		1,7km	
Quingeo		23,1km	
San Bartolomé		28,1km	
DIFUSIÓN DEL RECURSO LOCAL <input checked="" type="checkbox"/> NACIONAL PROVINCIAL <input type="checkbox"/> INTERNACIONAL OTROS <input type="checkbox"/>		Certifico que los datos constantes en estas hojas son verídicos <hr/> FIRMA SUPERVISOR EVALUADOR	



o de la parroquia El Valle, del cantón Cuenca

Universidad de Cuenca

REGISTRO FOTOGRÁFICO



6-016-001

Parte Alta "Minas de Maluay"

Autor: Belén Vintimilla

Fecha: Febrero 2015

Autor: Belén (



6-016-002

Acercamiento "Minas de Maluay"

Autor: Belén Vintimilla

Fecha: Febrero 2015



6-016-003
Vista de la "Pendiente Minas de Maluay"
Autor: Belén Vintimilla
Fecha: Febrero 2015



6-016-004
Lastre "Minas de Maluay"
Autor: Belén Vintimilla
Fecha: Febrero 2015



REGISTRO DE DATOS DE LOS RECURSOS TURÍSTICOS

FICHA PARA INVENTARIO DE RECURSOS TURÍSTICOS

1. DATOS GENERALES:

ENCUESTADOR: Belén Vintimilla

FICHA Nº: 6-017

SUPERVISOR EVALUADOR: Ing Tur. Daniela Armijos

FECHA: Marzo 2015

NOMBRE DEL RECURSO: Vivero Acacias

CATEGORÍA: Manifestaciones Culturales

TIPO: Realizaciones artísticas contemporáneas

SUBTIPO: Vivero

2. UBICACIÓN COORDENADAS: S: 2 57.734 W: 78 57.811

PROVINCIA: Azuay

CANTON: Cuenca

LOCALIDAD: El Valle

CALLE: Las Acacias

NÚMERO:

TRANSVERSAL: Vía a Pucacruz

3. CENTROS URBANOS MÁS CERCANOS AL RECURSO

NOMBRE DEL POBLADO: Cuenca

DISTANCIA (km.) 9.1



NOMBRE DEL POBLADO: El Valle		DISTANCIA (km.) 3.2
NOMBRE DEL POBLADO: Barrio Cochapamba		DISTANCIA (km.) 2.1
C A L I D A D	V A L O R I N T R Í N S E C O	4. CARACTERÍSTICAS FÍSICAS DEL RECURSO
		<p>ALTURA (GPS): 2823 msnm TEMPERATURA: 13,9°C PRECIPITACIÓN PLUVIOMÉTRICA: 847mm</p> <p>El Vivero Acacias es un recurso perteneciente al tipo relaciones artísticas contemporáneas y al subtipo viveros. Este está ubicado en la comunidad de Las Acacias aproximadamente a unos 20 minutos de la cabecera parroquial. Este recurso le pertenece a la Sra. Yolanda Monge, quien se encarga del cuidado y mantenimiento del mismo. Entre las principales características que lo vuelven un posible atractivo turístico están la diversidad de cultivos que se registran, entre estos están, 3 invernaderos con sembríos de frutilla, huertos que incluyen una amplia gama de hortalizas como: zanahoria, cebollín, ajo, lechuga, brócoli, tomate riñón, remolacha, acelgas y culantro. También se puede observar los galpones de crianza de cuyes y pollos.</p> <p>Fuente: Illescas, Gladys. Información verbal dada por moradora del sector.</p>



		4.USOS SIMBOLISMOS (SIMBOLISMOS) V El manejo de este vivero a pesar de estar a cargo de una A persona particular, se encuentra dentro del proyecto L emprendido por una Asociación agroecológica denominada O “Virgen del Rosario”, la misma que está siendo manejada R por varias entidades públicas con el fin de incrementar la E producción agrícola en la comunidad de Maluay. Entre las X entidades involucradas en este proyecto están: El Ministerio	5. ESTADO DE CONSERVACIÓN DEL RECURSO: ALTERADO <input type="checkbox"/> NO ALTERADO <input type="checkbox"/> EN PROCESO DE CONSERVADO <input checked="" type="checkbox"/> DETERIORADO <input type="checkbox"/> DETERIORO <input type="checkbox"/> CAUSAS: El vivero se encuentra conservado puesto que los procesos de tecnificación son bien manejados. 5.1 PATRIMONIO (Atractivos Culturales) 5.8 NOMBRE:
--	--	--	--



T R Í N S E C O	de Agricultura, Ganadería, Acuacultura y Pesca (MAGAP), Centro de Desarrollo e Investigación Rural (CEDIR), La Casa Migrante y el GAD parroquial.	<p>5.9 FECHA DE DECLARACIÓN:</p> <p>5.10 CATEGORÍA Patrimonio de la Humanidad <input type="checkbox"/></p> <p> Patrimonio del Ecuador <input type="checkbox"/></p> <p>6. ESTADO DE CONSERVACIÓN DEL ENTORNO:</p> <p>ALTERADO <input checked="" type="checkbox"/> NO ALTERADO <input type="checkbox"/></p> <p>CONSERVADO <input type="checkbox"/> DETERIORADO <input type="checkbox"/></p> <p>EN PROCESO DE DETERIORO <input type="checkbox"/></p> <p>CAUSAS: El vivero se encuentra rodeado de viviendas que imposibilitan su acceso.</p>
--------------------------------------	---	---

TIPO		7.INFRAESTRUCTURA VIAL Y DE ACCESO:									
A	TIPO	SUBTIPO	ESTADO DE LAS VÍAS			TRANSPORTE	FRECUENCIAS				TEMPORALIDAD DE ACCESO AL RECURSO
			Bueno	Regular	Malo		Diaria	Semanal	Mensual	Eventual	
		TERRESTRE	ASFALTO			BUS	x				DÍAS AL AÑO: 96
			LASTRADO	x		AUTOMÓVIL	x				
			EMPEDRADO			4X4					



o de la parroquia El Valle, del cantón Cuenca

Universidad de Cuenca

P O Y O	ACUÁTICO	SENDERO		x		TREN						
		MARÍTIMO				BARCO						
						BOTE						
		FLUVIAL				CANOA						
						OTROS						
	AÉREO					AVIÓN						
						AVIONETA						
						HELICÓPTERO						
	OBSERVACIONES:											
	Para acceder al vivero se necesita contactar con la propietaria para una previa cita.											

	RUTAS DESDE POBLACIONES CERCANAS
--	----------------------------------



A P O Y O	NOMBRE DE LA RUTA: El Valle Maluay				
	DESDE: 27 de Febrero Mercado	HASTA: Entrada "Las Acacias"			
	FRECUENCIA: Horarios específicos (7:00am, 7:15am, 10:30am, 12:30pm, 14:30pm, 5:30pm, 18:40 pm, 7:20pm)				
	DISTANCIA: 10.2km				
	9. INFRAESTRUCTURA BÁSICA:				
	9.1 AGUA: <input checked="" type="checkbox"/> POTABLE: <input type="checkbox"/> ENTUBADA: <input type="checkbox"/> TRATADA: <input type="checkbox"/> DE POZO: <input type="checkbox"/> NO EXISTE <input type="checkbox"/>				
OTROS: DE RIO					
9.2 ENERGÍA ELÉCTRICA: <input checked="" type="checkbox"/> SISTEMA INTERCONECTADO <input type="checkbox"/> GENERADOR <input type="checkbox"/> NO EXISTE <input type="checkbox"/> OTROS: _____					
9.3 ALCANTARILLADO: RED PUBLICA : <input type="checkbox"/> POZO CIEGO: <input type="checkbox"/> POZO SÉPTICO: <input checked="" type="checkbox"/> NO EXISTE: <input type="checkbox"/> OTROS: _____					
OBSERVACIONES: Se accede a telefonía móvil (Claro) y convencional.					
ASOCIACIÓN OTROS ATRACTIVOS					
<table border="1"><thead><tr><th>NOMBRES</th><th>DISTANCIAS</th></tr></thead><tbody><tr><td>Parque "El Paraíso"</td><td>8.2km</td></tr></tbody></table>		NOMBRES	DISTANCIAS	Parque "El Paraíso"	8.2km
NOMBRES	DISTANCIAS				
Parque "El Paraíso"	8.2km				



o de la parroquia El Valle, del cantón Cuenca

Universidad de Cuenca

Quingeo	25.1km
San Bartolomé	30.1km
DIFUSIÓN DEL RECURSO LOCAL X NACIONAL <input type="checkbox"/> PROVINCIAL <input type="checkbox"/> INTERNACIONAL <input type="checkbox"/> OTROS <input type="checkbox"/>	Certifico que los datos constantes en estas hojas son verídicos <hr/> FIRMA SUPERVISOR EVALUADOR



6-017-001
Invernadero de frutillas "Vivero Acacias"
Autor: Belén Vintimilla
Fecha: Febrero 2015



6-017-002
Acercamiento Invernadero de frutillas "Vivero Acacias"
Autor: Belén Vintimilla
Fecha: Febrero 2015



6-017-003

Acceso "Vivero Acacias

Autor: Belén Vintimilla

Fecha: Febrero 2015



6-017-004

Interior "Vivero Acacias

Autor: Belén Vintimilla

Fecha: Febrero 2015



ANEXO 3

MODELO DE ENCUESTA EN ESPAÑOL



ENCUESTA

Encuesta respondida por: 1 persona ☐ 2 personas ☐

1. Género: Masculino ☐ Femenino ☐

2. Edad: 20 años o menos ☐ 21-35 ☐ 35-50 ☐ 51-65 ☐

66 años o más ☐

3. País de Origen

Estados Unidos ☐

Canadá ☐

Colombia ☐

Perú ☐

Chile ☐

Argentina ☐

Brasil ☐

Alemania ☐

Francia ☐

España ☐

Italia ☐

China ☐

Especifique _____



4. Profesión u ocupación:

Estudiante jubilado empresario empleado especifique_____

☐☐☐☐

5. ¿Qué medio de transporte principal utilizo para llegar a la ciudad de Cuenca?

Carro particular autobús avión especifique _____

☐☐☐

6. Días de permanencia en la ciudad de Cuenca

Menos de 1 día 1-2 días 3-5 días 6-10 días 11 o más

☐☐☐☐☐

7. ¿A través de qué medios recibió información sobre el destino Cuenca?

Internet ☐

Publicidad (revistas, folletos) ☐

Agencia de viajes ☐

Recomendación personal ☐

8. ¿Qué motivaciones le han llevado a elegir Cuenca como su destino de visita?

Naturaleza Patrimonio Histórico Gastronomía Excursiones

☐☐☐☐☐



9. Enumere del 1 al 7 el grado de importancia que tiene para usted los siguientes factores para la visita de un solo día a un destino de naturaleza. (Tome en cuenta que el número 1 representa al factor más importante)

- | | |
|------------------------------|--------------------------|
| Buenas carreteras | <input type="checkbox"/> |
| Presencia de un guía | <input type="checkbox"/> |
| Restauración | <input type="checkbox"/> |
| Lugares de esparcimiento | <input type="checkbox"/> |
| Variedad de rutas turísticas | <input type="checkbox"/> |
| Conservación y limpieza | <input type="checkbox"/> |
| Transporte frecuente | <input type="checkbox"/> |

10. ¿Estaría usted dispuesto a viajar a un nuevo destino de naturaleza ubicado a 30 minutos de la ciudad de Cuenca?

- | | |
|--------------------------|--------------------------|
| Si | No |
| <input type="checkbox"/> | <input type="checkbox"/> |

11. De las siguientes modalidades de turismo, ¿Cuál prefiere?

- | | |
|----------------------|--------------------------|
| Ecoturismo | <input type="checkbox"/> |
| Turismo comunitario | <input type="checkbox"/> |
| Turismo de Aventura | <input type="checkbox"/> |
| Turismo gastronómico | <input type="checkbox"/> |



ico de la parroquia El Valle, del cantón Cuenca

Universidad de Cuenca

ANEXO 4

MODELO DE ENCUESTA EN INGLÉS



SURVEY

Survey answered by: 1 person ☐ 2 people ☐

12. Gender: Male ☐ Female ☐

13. Age: 20 years or less ☐ 21-35 ☐ 36-50 ☐ 51-65 ☐

66 years or more ☐

14. County of origin

USA ☐

Canada ☐

Colombia ☐

Peru ☐

Chile ☐

Argentina ☐

Brazil ☐

Germany ☐

France ☐

Spain ☐

Italy ☐

China ☐

Specify _____



15. Profession or occupation:

Student ☐ Retired ☐ Businessman ☐ Employee ☐ Specify _____

16. Which mean of transportation did you use for coming to Cuenca?

Particular car ☐ Bus ☐ Plane ☐ Specify _____

17. How many days are you going to stay in Cuenca?

Less than 1 day ☐ 1-2 days ☐ 3-5 days ☐ 6-10 days ☐ 11 or more ☐

18. Which of these means did you inform about Cuenca?

Internet ☐

Advertising (magazines, brochures) ☐

Travel agency ☐

Personal recommendation ☐

19. What motivations have led you to choose Cuenca as your destination?

Nature ☐ Historic heritage ☐ Gastronomy ☐ Tours ☐

20. List of 1 to 7 the grade of importance of services for the visit of a single day in a nature destination. (Number 1 is the most important)

Roads in a good condition ☐

Guide ☐

Good restaurants ☐

Recreational areas ☐



Variety of routes ☐

Conservation and cleaning ☐

Frequent transport ☐

21. Would you be willing to travel to a new destination for nature located about 30 minutes from the Cuenca city?

Yes ☐ No ☐

22. What kind of tourism would you prefer in this new destination?

Ecotourism ☐

Community Tourism ☐

Adventure ☐

Gastronomic Tourism ☐



ico de la parroquia El Valle, del cantón Cuenca

Universidad de Cuenca

ANEXO 5

DISEÑO DE MONOGRAFÍA



Monografía

1. Potencial Turístico de la Parroquia El Valle, del cantón Cuenca.

2. **Nombre del estudiante:** Belén Cristina Vintimilla Illescas

Email: belencristina15@gmail.com

3. **Resumen del diseño de la monografía**

Potencial Turístico de la Parroquia El Valle, del cantón Cuenca

El presente proyecto de monografía titulado “Potencial Turístico de la Parroquia El Valle, del cantón Cuenca” busca dotar al organismo público y privado con una herramienta de información que facilite la planificación turística. Esta herramienta se construye a través de dos instancias, la primera consiste en llevar a cabo un inventario de recursos turísticos, este se desarrolla en dos fases según lo establece la metodología OEA CICATUR estas facetas consisten en clasificar y jerarquizar o evaluar los recursos turísticos de una zona. En segunda instancia tenemos un análisis de Debilidades, Amenazas, Fortalezas y Oportunidades, (DAFO).

La clasificación busca ordenar los recursos turísticos de acuerdo a las categorías que establece la metodología antes mencionada con el fin de concretar en la existencia o no de potencialidad turística de los mismos. Como un medio de verificación y valoración de los recursos se establece la fase de jerarquización, la cual busca ponderar al menos el 90% de los recursos clasificados y ubicarlos en cuatro categorías de manera descendente empezando por la jerarquía 3 hasta llegar a la 0.

Este procedimiento servirá como base para el análisis de potencialidad de la parroquia, a través de la identificación de fortalezas, debilidades, amenazas y oportunidades. El conjunto de estos elementos se conocen como análisis



sistemático de la zona que se lleva a cabo en cuatro fases: análisis externo, análisis interno, elaboración de la matriz DAFO y la determinación de las acciones a realizar para una propuesta de actividades turísticas acorde a las características del territorio

4. Planteamiento del proyecto de monografía

Potencial Turístico de la Parroquia El Valle, del cantón Cuenca

El análisis de potencial turístico de una zona constituye un pilar fundamental en el proceso de planificación turística de cualquier territorio, este actúa como un factor determinante para la toma de decisiones tanto para el sector público como privado. Actualmente, la inexistencia de este análisis en la Parroquia El Valle, está limitando la propuesta de actividades turísticas que brinden un mejor aprovechamiento de recursos turísticos y naturales. Entre las causas de esta problemática está el desconocimiento en cuanto a gestión del turismo sostenible como factor de desarrollo por parte del gobierno local, hecho que se ha originado debido a la falta de interés que este ha tenido frente a esta actividad. Otra de las causas es la desvalorización de la riqueza natural y cultural, lo cual se refleja en el mal cuidado de los recursos naturales como es el caso del Área Protegida registrada en el SNAP Cochapamba 1 y Cochapamba 2.

Las medidas para solucionar el problema deben ser certeras y oportunas, es por ello que se considera necesaria la elaboración de un análisis de potencial turístico en la parroquia, el mismo que será la puerta de entrada para proyectos turísticos que se puedan impulsar. Este proceso conllevará realizar un inventario turístico que no solo ayudará para que la comunidad conozca sobre la riqueza de su entorno sino además actuará como una herramienta de información para la planificación de planes de desarrollo. A su vez se logrará que el gobierno local tome importancia sobre la valorización natural y cultural y de esta manera se impulse al turismo como una nueva fuente de empleo directo para los habitantes.



Al instante, en varias comunidades de las parroquias se está impulsando el desarrollo agrario y agropecuario mediante asociaciones que previamente han sido conformadas de manera jurídica. Cabe acotar que al momento estas asociaciones están respaldadas por el Ministerio de Agricultura, Ganadería, Acuacultura y Pesca (MAGAP) y el Centro de Desarrollo e Investigación Rural (CEDIR), incluso gracias al apoyo de estas organizaciones se han podido establecer convenios que han permitido a jóvenes turistas de origen estadounidense vivir en estas comunidades, quienes a más de contribuir económicamente con la población aprenden sobre la actividad agrícola que se realiza. Se deduce así que al no contar con una herramienta que mida el potencial turístico de la parroquia se está limitando la oferta turística que la parroquia podría ofrecer a estos visitantes.

La ciudad de Cuenca se ha convertido en una de los principales destinos turísticos en el Ecuador, su gran acogida involucra mayor motivación por aprovechar los recursos que posee, únicamente se ha visto explotado el sector cultural en el centro histórico de la ciudad, mientras que los atractivos turísticos de los alrededores de la ciudad se han vuelto muy comunes para los visitantes, como es el caso de Gualaceo.

El Gobierno Autónomo Descentralizado de la parroquia El Valle en su periodo de gobierno 2014-2015 actualmente tiene la iniciativa de convertir a la parroquia en un Biocorredor turístico con un presupuesto de 25.000 que ya han sido agregados en su Plan de Ordenamiento y Desarrollo Territorial, basándose en el hecho de que la parroquia El Valle cuenta con dos lugares recientemente registrados en el SNAP como áreas protegidas: Cochapamba 1 y Cochapamba 2 y el Cerro de san Antonio de Maluay, además de la ubicación estratégica en la cual se asienta la parroquia. Es un corredor de traslado hacia cantones como Sigsig, Gualaceo, y también conecta parroquias como Tarqui y Paccha. Algunos de estos lugares mencionados ya cuentan con la visita de turistas, los cuales podrán servirse de un nuevo atractivo turístico durante su traslado hacia estos lugares. Es por ello que



se requiere contar con una herramienta de información como lo es un análisis de potencial turístico, para que así el gobierno local pueda formular planes de desarrollo turístico en la parroquia. De acuerdo al grado de potencial turístico con el que cuente la parroquia El Valle se procederá a diseñar una propuesta de actividades turísticas que permitan el aprovechamiento sostenible de los recursos turísticos.

Para añadir otro argumento a la validez de este proyecto, actualmente en el Ecuador se ha implantado el modelo del Plan Nacional del Buen Vivir, el cual en su objetivo número siete se menciona *“garantizar los derechos de la naturaleza y promover la sostenibilidad ambiental”*. Cabe mencionar que en la parroquia El Valle recientemente se realizó un inventario de Flora y Fauna, es decir ya se cuenta con una base de información que abre las puertas a propuestas que busquen cumplir con este objetivo.

5.- Revisión bibliográfica

Para brindar una mejor comprensión sobre la temática a la que se orienta el presente proyecto de monografía, “Potencial de la parroquia El Valle, del cantón Cuenca”, se ha visto la necesidad de describir y explicar mediante conceptos los siguientes términos.

El Ministerio de Comercio Exterior y Turismo de Perú define al inventario de recursos turísticos como un instrumento de gestión que no solo consiste en acumular información sino que además constituye un registro de todos los elementos turísticos y su integración, es decir representa una valiosa herramienta para la planificación turística, esta definición claramente muestra la importancia de realizar la investigación a la cual se orienta nuestro proyecto.

Según el PLANDETUR 2020, recurso turístico es todo aquello de carácter natural o cultural idóneo a recibir la visita de turistas, es decir son la materia prima de los futuros atractivos turísticos, este concepto enriquece nuestros objetivos puesto



que es sumamente importante puesto que clarifica a importancia de contar con un inventario de recursos.

De acuerdo al PLANDETUR 2020 los atractivos turísticos son los elementos tanto materiales como inmateriales obtenidos tras la adaptación de recursos turísticos a las necesidades del turista, son elementos que al menos cuentan con vías de acceso y servicios básicos además de atraer por si solos la visita de turistas, estos posteriormente se transformarán en productos turísticos. El aporte que este concepto da a nuestra investigación es bastante explícito, nos muestra la finalidad de nuestra investigación la cual busca identificar el potencial de la parroquia el Valle.

Para el autor de la Torre, el turismo es un fenómeno social que consiste en el traslado de las personas hacia un lugar diferente al de residencia sin fines lucrativos. Estos viajes están basados en las diferentes motivaciones tales como la recreación, descanso, cultura o salud; esta sin duda es una importante acotación al proyecto “Potencial Turístico de la Parroquia El Valle, del cantón Cuenca” puesto que para desarrollar turismo en una zona es importante contar con herramientas de información que permitan llevar a cabo planes de desarrollo turístico.

Según manifiesta Alejandro Palafax Muñoz, cultura es todo aquello que engloba lo material o intangible así como lo inmaterial entiéndase a este como el conjunto de costumbres, tradiciones, idioma, etc. A su vez estos dos ítems en la sociedad se clasifican en naturales y culturales. Dando como resultado la caracterización de un pueblo, y es imprescindible rescatarla si se encuentra en peligro de desaparecer como es el caso de la parroquia El Valle.

El Ministerio de Turismo define a los sitios naturales como la porción de los territorios que no se han visto alterados por la actividad del hombre entre ellos tenemos montañas, ríos, bosques, fenómenos espeleológicos, sistemas de áreas protegidas, planicies, desiertos, ambientes lacustres, aguas subterráneas, costas



o litorales, ambientes marinos, tierras insulares. Es importante recalcar este concepto para poder identificar con mayor certeza los recursos naturales de la parroquia El Valle.

“Los autores Vera, Guzmán, *et al.* especifican a una región de tránsito o traslado como aquel espacio geográfico que el turista recorre durante su trayecto hacia su lugar de destino desde su lugar de origen. Cabe mencionar esta definición como una visión a largo plazo que se originará tras la ejecución del presente proyecto de monografía para la parroquia El Valle.

Para Enríquez el desarrollo local es un proyecto basado en la concertación de los agentes de un municipio, factores que lo involucran son la mejora sociocultural, la equidad de géneros, la sustentabilidad ecológica y el equilibrio espacial, todo esto debe contribuir al incremento de la calidad de vida de la población donde se asienta. El punto de partida para este desarrollo local lo es sin duda la herramienta de información que se creará tras esta investigación.

Según menciona Palafox, el turismo local busca que las localidades optimicen sus capacidades de ofertar los recursos naturales y culturales con los que cuentan sus territorios a fin de responder a las expectativas de los turistas. Este concepto ayudará en la investigación gracias al enfoque que presenta, puesto que si un recurso es correctamente optimizado en el lugar en donde se asienta, los beneficios servirán para todos quienes forman parte de ese entorno.

6. Objetivos, metas, transferencia de resultados e impactos

Objetivo general

Identificar el potencial turístico de la parroquia El Valle, del cantón Cuenca.

Objetivos específicos

1. Clasificar los recursos tanto naturales como culturales de la parroquia El Valle.
2. Jerarquizar los recursos turísticos naturales y culturales.



3. Diseñar actividades turísticas para la optimización de los recursos jerarquizados.

Metas

Ofrecer una nueva opción de visita turística en la ciudad de Cuenca.

Generar un inventario de recursos turísticos para el Gobierno Autónomo Descentralizado de la parroquia El Valle.

Facilitar un diagnóstico de Debilidades, Amenazas, Fortalezas, Oportunidades (DAFO), para aplicar acciones relacionadas a la actividad turística según la potencialidad del territorio.

Trasferencia de Resultados

El análisis del potencial turístico de la parroquia El Valle, será transferido al Gobierno Autónomo Descentralizado como una herramienta de información acorde a la situación actual de los recursos turísticos. Cabe recalcar que este potencial será analizado a través de un inventario de recursos turísticos es así que todos los recursos identificados estarán plasmados en fichas individuales, que contienen toda la información necesaria para su identificación, y actualización gracias a que presentan un formato de fácil uso.

Otro método de transmisión de resultados es mediante el centro de Documentación Juan Bautista Vásquez de la universidad de Cuenca, Repositorio Institucional, a través del cual la información será grabada de manera digital y estará a disposición de los estudiantes.



Impactos

Medir el potencial turístico de la parroquia El Valle, como toda actividad humana que se lleve a cabo trae consigo impactos positivos y negativos, que afortunadamente en este caso serán de carácter favorable tanto para el ámbito social de los habitantes del territorio en donde se asiente así como también para el medio ambiente.

Impacto social

Medir el potencial turística de la parroquia El Valle, se considera una valiosa herramienta de información que traerá consigo grandes beneficios para los pobladores de la zona, puesto de que el Gobierno Autónomo Descentralizado, estará en capacidad de poner en marcha proyectos turísticos que involucren la creación de fuentes de empleo para los habitantes de la parroquia.

Impacto Ecológico

Al inventariar una zona no solo se busca optimizar los recursos que se encuentren dentro de ella sino que además se espera conservar los mismos. Se podría decir que este es el principal motivo de su realización, ya que de esta manera se facilita las medidas de protección y ordenación a través de la jerarquía y prioridad que se asigna a cada recurso.

7. Técnicas de trabajo

Metodología para el inventario turístico de acuerdo al Centro Interamericano de capacitación turística (CIA-CICATUR).

La metodología de la OEA-CICATURTUR consta de dos fases de ejecución, la primera involucra llevar a cabo la categorización de los recursos turísticos, entre las categorías tenemos: sitios naturales, patrimonio cultural, dentro de los mismos existen otras subdivisiones; dicho en otras palabras en esta primera intervención se procede a ubicar los diferentes recursos identificados según el grupo a la que pertenecen.



En la segunda fase tenemos la jerarquización, este es un proceso que busca asignar cierto puntaje de acuerdo al nivel de importancia de los recursos turísticos categorizados, la finalidad es priorizar los recursos turísticos de mayor potencialidad que posteriormente servirán como atractivo.

Técnicas:

Se ha considerado la técnica del fichaje como la mejor opción a aplicar para el desarrollo de este proyecto, la cual permite recolectar información que posteriormente va a ser almacenada en el informe preliminar, además esta es una técnica indispensable de acuerdo a la metodología de la OEA-CICATUR.

Método Cuantitativo

El método cuantitativo es una forma de recopilar información a través de números, las técnicas que utiliza son regularmente las encuestas, las mismas que constan de cuestionarios previamente elaborados con preguntas bastante específicas que permiten al encuestado dar una información numérica. El objetivo de utilizar este tipo de método para la investigación de la monografía, “Potencial turístico de la parroquia El Valle” es obtener resultados ya sea en porcentajes o estadísticas sobre las preferencias de la demanda, este es un proceso clave que permite conocer el nivel de atracción de los recursos turísticos y así implementar una oferta turística acorde a las motivaciones de los futuros visitantes.



8.- Bibliografía

Textos Consultados

Ballesteros, Ruiz y Doris Solís. *Cuaderno de Docentes, Culturas, identidades y gestión turística*. Cuenca, 2007.

Boullón, Roberto. *Espacio Turístico y Desarrollo Sustentable*. Universidad Nacional de Mar de Plata. Argentina, 2006.

_____. *El sistema turístico; OCEA/CICATUR*. México. Ed Trillas, 1978.

_____. *Las Actividades Turísticas y Recreacionales*. México. Ed Trillas.

Crosby, Arturo. *Re-inventando el turismo rural*. Barcelona. Laertes, 2009.

De la Torre, Oscar. *El Turismo fenómeno social*. México, Fondo de Cultura Económica, 1984.

Jiménez, Bulla, *et al.* *Turismo Tendencias globales y planificación estratégica*. Colombia. Ecoe Ediciones, 2013.

Ministerio de turismo. *Metodología de inventario de atractivos turísticos*, 2004.

PLANDETUR2020. *Diseño del Plan Estratégico de Desarrollo de Turismo Sostenible para Ecuador "PLANDETUR 2020"*.



Rodríguez, Manuel. *Características de la Oferta y la demanda turística*. Universidad Tecnológica de Chile, Instituto Profesional y Centro de Formación Técnica (INACAP), 2008.

Solís, Doris. "Turismo Sostenible en las áreas protegidas." Universidad de Cuenca. *Revista Científica y Cultural de la Facultad de Ciencias de la Hospitalidad 4 sentidos*. Cuenca, 2008.

Vallejo, Raúl. *Manual de Escritura Académica: guía para estudiantes y maestros*. Quito. Corporación Editora Nacional, 2006.

Vásquez, A. "Desarrollo local: las enseñanzas de las experiencias españolas". En Mejía, J. (coord.), *Economía y política regional en España ante la Europa del siglo XXI*. Madrid, 1998.

Fuentes Electrónicas

Angulo, G. *El espacio turístico y las zonas y centros de interés turístico nacional*. Universidad Austral de Chile. Escuela de Turismo. Internet. http://www.gestionturistica.cl/biblioteca/tesis/pregrado/uach/doc/ga_cuerpo.pdf. Acceso: 22 noviembre 2014.

Enríquez, Alberto. *Desarrollo Sostenible y desarrollo regional/local en El Salvador, alternativas para el desarrollo*. Sociedad Civil, núm. 7. México. Demos, 1998. Internet. <http://www.repo.funde.org/242/1/APD-41-III.pdf>. Acceso: 20 noviembre 2014.

Manual de señalización para letreros y vallas. Internet. <http://es.scribd.com/doc/219723870/Manual-de-Senalizacion-Para-Letreros-y-Vallas>. Acceso: 15 noviembre 2014.



Palafox, Alejandro. *Turismo: Teoría y praxis*. México. Plaza y Valdés, S.A. de C.V., 2005. Internet. <https://books.google.com.ec/books>. Acceso: 22 noviembre 2014.

Rivas, Jesús. *Planificación Turística*. Septem Ediciones, 2006. Internet. <http://site.ebrary.com.v.biblioteca.ucuenca.edu.ec/lib/ucuenca/sp/detail.action?docID=10149797&p00=planificaci%C3%B3n+turistica>. Acceso: 02 enero 2015.

Ruiz, David Flores, y María de la O. "Desarrollo Rural, Economía Social Y Turismo Rural: Un Análisis De Casos". *Revista De Economía Pública, Social Y Cooperativa* 70 (España): 55-80. Internet. http://www.ciriec-revistaeconomia.es/banco/7003_Flores_y_Barroso.pdf. Acceso. 24 noviembre 2014.

Turismo y Uso sostenible del territorio. El senderismo como posibilidad para los pequeños municipios. Internet. <http://fama2.us.es:8080/turismo/turismonet1/economia%20del%20turismo/ultimos/turismo%20y%20uso%20sostenible%20del%20territorio%20senderismo.pdf>. Acceso: 20 noviembre 2014.

Viceministerio de Turismo de Perú, (2006). *Manual para la formulación del inventario de recursos turísticos a nivel nacional (fase I – jerarquización)*. Internet. http://www.mincetur.gob.pe/turismo/Producto_turistico/Manual_de_Inventario. Acceso: 1 diciembre 2014.



9.- Talento Humano

Potencial Turístico de la Parroquia El Valle, del cantón Cuenca.

Recurso	Dedicación	Valor Total
Director	4 horas / semana / 12 meses	600,00
Estudiante	20 horas semana / 12 meses	4.800,00
Total		5.400,00

10. Recursos materiales

Potencial Turístico de la Parroquia El Valle, del cantón Cuenca.

Cantidad	Rubro	Valor Total
100	Hojas	10
5	Esferos	1,50
1	Computadora	900
3	Internet	69
TOTAL		980,50



11. Cronograma de actividades

Potencial Turístico de la Parroquia El Valle, del cantón Cuenca.

ACTIVIDAD	MES
-----------	-----

	1	2	3	4	5	6	7	8	9	10	11	12
1. Presentación del diseño de investigación	X	X										
2. Recolección y organización de la información			X	X	X	X						
3. Discusión y análisis de la información							X	X				
4. Integración de la información de acuerdo a los objetivos									X			
5. Redacción del trabajo										X		
6. Revisión final											X	



7. Impresión y anillado del trabajo												X
-------------------------------------	--	--	--	--	--	--	--	--	--	--	--	---

12. Presupuesto

Potencial Turístico de la Parroquia El Valle, del cantón Cuenca.

Concepto	Aporte del estudiante	Otros aportes	Valor total
Recursos Humanos			
Investigador	4800	600	5400
Gastos de Movilización			
Transporte	1200		2400
Viáticos y subsistencias	1200		
Gastos de la investigación			
Insumos	11,5		80,5
Material de escritorio			
Bibliografía			
Internet	69		
Equipos, laboratorios y			900



maquinaria			
Laboratorios			
Computador y accesorios	900		
Máquinas			
Otros			
TOTAL			8780,5

13. ESQUEMA TENTATIVO

Índice

Abstract

Agradecimientos

Dedicatoria

Introducción

Capítulo 1

Generalidades de la Parroquia El Valle

1.1 Ubicación geográfica

1.1.1 División política

1.2 Datos históricos

1.3 Actividad económica

1.4 Datos flora y fauna



Capítulo 2

Categorización de los Recursos Turísticos

1.1 Patrimonio Cultural

1.1.1 Patrimonio material

1.1.2 Patrimonio Inmaterial

1.1.3 Festividades y eventos

1.1.4 Grupos de especial Interés

1.2 Sitios Naturales

Capítulo 3

Jerarquización de los Recursos Turísticos

3.1 Fichas de Recursos Turísticos

Capítulo 4

Propuesta de actividades turísticas

4.1 Impactos de la actividad turística

4.1.1 Impacto social del turismo

4.1.2 Impacto económico del turismo

4.1.3 Impacto ambiental del turismo

4.2 Diagnóstico DAFO

4.2.1 Análisis Externo

4.2.2 Análisis Interno

4.2.3 Actividades Turísticas a desarrollar

Conclusiones

Anexos



Potencial Turístico de la parroquia El Valle, del cantón Cuenca
